



AJUNTAMENT D'ESPLUGUES

**DOCUMENT ÚNIC DE PROTECCIÓ CIVIL
MUNICIPAL (DUPROCIM)
D'ESPLUGUES DE LLOBREGAT**

ABRIL 2024

DOCUMENT 1.
GENERALITATS I ORGANITZACIÓ MUNICIPAL

DOCUMENT 2.
ANÀLISI DE RISC

DOCUMENT 3.
VULNERABILITAT MUNICIPAL

DOCUMENT 4.
PROCEDIMENTS OPERATIUS PER RISC

DOCUMENT 5.
FITXES D'ACTUACIÓ

DOCUMENT 6.
DIRECTORI TELEFÒNIC I CATÀLEG DE MITJANS I RECURSOS

DOCUMENT 7.
CARTOGRAFIA ESPECÍFICA

ANNEXES

ANNEX 1. CRITERIS D'ACTIVACIÓ DELS PLANS DE PROTECCIÓ CIVIL DE LA GENERALITAT

ANNEX 2. CONSELLS PER L'AUTOPROTECCIÓ DELS MUNICIPIS GENERALITAT DE CATALUNYA

ANNEX 3. CONSELLS PER L'AUTOPROTECCIÓ DE LA POBLACIÓ AJUNTAMENT

ANNEX 4. CALENDARI DE CAMPANYES DE SENSIBILITZACIÓ I INFORMACIÓ A CIUTADANIA



AJUNTAMENT D'ESPLUGUES

**DOCUMENT ÚNIC DE PROTECCIÓ CIVIL
MUNICIPAL (DUPROCIM)
D'ESPLUGUES DE LLOBREGAT**

**DOCUMENT 1.
GENERALITATS I ORGANITZACIÓ MUNICIPAL**

ABRIL 2024

ÍNDIX

1.1.	Introducció, normativa i disposicions legals	3
1.2.	Dades generals del municipi	6
1.2.1.	IDENTIFICACIÓ DEL MUNICIPI	6
1.2.2.	SITUACIÓ GEOGRÀFICA.	7
1.2.3.	DADES DE POBLACIÓ	8
1.2.4.	INFRAESTRUCTURES I VIES DE COMUNICACIÓ.....	10
1.2.5.	SERVEIS BÀSICS.....	15
1.2.6.	CLIMATOLOGIA.....	21
1.2.7.	OROGRAFIA I HIDROLOGIA.....	23
1.3.	Organització municipal de protecció civil	24
1.3.1.	ESTRUCTURA, FUNCIONS I RESPONSABILITATS	24
1.3.2.	CENTRE DE RECEPCIÓ D'ALARMES (CRA)	32
1.3.3.	CENTRE DE COORDINACIÓ OPERATIVA LOCAL (CECOPAL)	32
1.4.	Programa i procediment d'implantació, simulacres, manteniment, revisió i actualització	33
1.4.1.	PROGRAMA DE LA IMPLANTACIÓ DEL PLA	33
1.4.2.	MANTENIMENT DEL PLA	36
1.4.3.	PROGRAMA D'EXERCICIS I SIMULACRES	37
1.5.	Bases per al pla de recuperació previst a l'article 31 de la Llei 4/1997	37

1.1. Introducció, normativa i disposicions legals

El Document Únic de Protecció Civil Municipal és el document que estableix el marc orgànic i funcional previst per a un municipi, amb l'objecte de prevenir i controlar els riscos sobre les persones i els béns i donar resposta adequada a les possibles situacions d'emergència del municipi, sota responsabilitat del titular del pla i garantint la integració d'aquestes actuacions amb el sistema autonòmic de protecció civil.

Degut a que Esplugues de Llobregat és una població de més de 20.000 habitants i d'acord amb la Llei 4/97 de protecció civil de Catalunya, l'Ajuntament resta obligat a elaborar i implantar el Pla de protecció civil municipal, del qual aquest document n'és la base.

El municipi disposa actualment del Document Únic de Protecció Civil Municipal (DUPROCIM), segons els requisits del Decret 155/2014, de 25 de novembre, pel qual s'aprova el contingut mínim per a l'elaboració i l'homologació dels plans de protecció civil municipals i s'estableix el procediment per a la seva tramitació conjunta. Aquest document resulta de la preceptiva revisió dels quatre anys, tal i com indica l'article 6 del Decret 155/2014. Aprovat pel Ple de l'Ajuntament en data 18 de gener de 2023 i homologat per la Comissió de Protecció Civil de Catalunya en sessió plenària de data 14/06/23.

El present document es redacta com actualització del Duprocim existent i recullen els comentaris indicats a l'informe tècnic de la Direcció General de Protecció Civil amb data 16/05/23. Tanmateix, s'actualitzen alguns dels càrrecs de l'organigrama d'emergència, els nous llinars de calor intensa i dades vàries.

Aquest document inclou els riscos següents:

Risc territorial (PROCICAT):

El PROCICAT aprovat pel Govern l'any 1995 estableix que "és un pla multirisc, complementari a les diverses categories del planejament especial". El seu abast territorial és Catalunya i per tant el Pla es podrà aplicar per:

- Emergències generals, associades a riscos no especials, que es puguin produir en l'àmbit de Catalunya, llevat del risc bèl·lic i de les centrals nuclears de potència.
- Emergències que afectin a àmbits territorials inferiors, quan es valori com insuficient la capacitat de resposta de l'administració local competent o del titular de l'equipament amb pla d'autoprotecció i/o quan aquests ho sol·licitin a l'òrgan competent en protecció civil, de la Generalitat de Catalunya. Aquesta valoració la farà el Director del PROCICAT, en base a un criteri dinàmic de "gravetat" creixent de la calamitat, o de la necessitat d'ajut i/o de la insuficiència en la capacitat de resposta dels serveis de seguretat públics locals i dels privats que responen al dany.

És a dir, en sentit operatiu, el PROCICAT es pot aplicar per gestionar les emergències, associades a riscos no especials, que afectin Catalunya, total o parcialment.

Els PBEM serien doncs, anàlegs al PROCICAT però per un àmbit territorial municipal, és a dir, serien els plans d'emergència multirisc dels municipis. En base a l'anàlisi de risc, el PROCICAT determina quins municipis de Catalunya han d'elaborar-los.

Lògicament, les actuacions i dispositius de resposta contemplats en el PBEM han d'estar coordinats amb el PROCICAT. Com a garanties per aquesta coordinació, hi ha l'obligació que fixa la llei 4/97 de que els PBEM hagin de ser homologats per la Comissió de Protecció Civil de Catalunya.

Inicialment no existeix una classificació oficial dels riscos. Existeixen diverses classificacions basades en diferents aspectes: causes, temporalitat, nombre de persones afectades, el medi que produeix els riscos, l'impacte social, etc.

El PROCICAT com a pla d'emergències multirisc, complementari als plans especials, s'aplica per gestionar riscos o emergències no incloses en els plans especials i que poden afectar a la vegada un volum considerable de persones o que poden tenir una repercussió important.

Actualment, els riscos no previstos en els plans especials existents i que poden afectar al municipi d'Esplugues són els següents:

Risc Territorial: Pla Bàsic d'emergència municipal.

- Transport de viatgers per ferrocarril
- Aglomeracions de persones i zones de pública concurrència
- Onada de fred i calor
- Incidències greus en el subministrament de serveis bàsics

Risc especial:

- Incendis forestals (INFOCAT)
- Inundacions (INUNCAT)
- Nevades (NEUCAT)
- Sismes (SISMICAT)
- Químic (PLASEQCAT)
- Radiològic (RADCAT)
- Aeronàutic (AEROCAT)
- Ventades (VENTCAT)
- Pandèmies

Documents de consideració

Plànol de Delimitació d'urbanitzacions, nuclis de població, instal·lacions i edificacions d'Esplugues de Llobregat informat favorablement pel Servei de Prevenció d'Incendis Forestals i aprovat pel Ple municipal en data 21/11/18. Projecte de prevenció d'Incendis forestals a les urbanitzacions o nuclis urbans (PPU), redactat pels serveis tècnics de Prevenció d'Incendis Forestals de la Diputació de Barcelona amb data desembre del 2020 i aprovat per Junta de Govern Local Ordinària del dia 10 de febrer de 2023.

Reglament de funcionament de la Comissió Municipal de Protecció Civil de l'Ajuntament d'Esplugues de Llobregat aprovat pel Ple de l'Ajuntament, en sessió de data 19 de juliol de 2017 i Resolució sobre la composició d'aquesta Comissió i els seus membres, amb data 13/02/2018 i Decret n. 2018/514. Decret nº 2019/3589 de modificació la composició de la Comissió.

D'altra banda, el Document Únic de Protecció Civil Municipal, s'ha realitzat d'acord amb les disposicions legals, Plans d'emergència i normativa que es descriu a continuació:

- Decret 161/1995, de 16 de maig, pel qual s'aprova el Pla de protecció civil de Catalunya (PROCICAT).
- DECRET 155/2014, de 25 de novembre, pel qual s'aprova el contingut mínim per a l'elaboració i l'homologació dels plans de protecció civil municipals i s'estableix el procediment per a la seva tramitació conjunta.
- Llei 5/2003, de 22 d'abril, de mesures de prevenció dels incendis forestals en les urbanitzacions, els nuclis de població, les instal·lacions i les edificacions situats en terrenys forestals.
- Article 179 de la Llei 2/2014, del 27 de gener, de mesures fiscals, administratives, financeres i del sector públic.
- Decret 123/2005, de 14 de juny, de mesures de prevenció dels incendis forestals en les urbanitzacions sense continuïtat immediata amb la trama urbana.
- Acord GOV/165/2014, de 9 de desembre, pel qual s'aprova el Pla especial per a emergències radiològiques de Catalunya (RADCAT).
- Acord GOV/71/2024, de 26 de març, pel qual s'aprova la revisió del Pla especial d'emergències per incendis forestals de Catalunya (INFOCAT).
- Acord GOV/14/2015, de 10 de febrer, pel qual s'aprova la revisió del Pla especial d'emergències per inundacions de Catalunya (INUNCAT).
- Acord GOV/149/2021, de 28 de setembre, pel qual s'aprova la revisió del Pla especial d'emergències sísmiques a Catalunya (SISMICAT).
- Acord GOV/29/2015, de 3 de març, pel qual s'aprova la revisió del Pla especial d'emergència exterior del sector químic de Catalunya (PLASEQCAT).
- Acord GOV/207/2023, de 10 d'octubre, pel qual s'aprova la revisió del Pla especial d'emergències per nevades a Catalunya (NEUCAT).
- Acord GOV/128/2010, de 13 de juliol, pel qual s'aprova el Pla especial per a emergències aeronàutiques a Catalunya (AEROCAT).
- Acord GOV/115/2017, d'1 d'agost, pel que s'aprova el Pla especial d'emergències per risc de vent a Catalunya. (VENTCAT).
- ACORD GOV/58/2022, de 29 de març, pel qual s'aprova el Pla especial d'emergències per pandèmies a Catalunya.

- Pla d'Actuació del PROCICAT (Transport de viatgers per ferrocarril, Aglomeracions de persones i zones de pública concurrència, Pandèmies, Onada de fred i calor, Incidències greus en el subministrament de serveis bàsics). Annex I: Especificats aplicables en cas d'incidències greus en el transport de béns i serveis bàsics a la població.

Convenis

- Conveni de col·laboració entre l'AVPC i l'ajuntament d'Esplugues. L'Associació de Voluntaris de Protecció Civil d'Esplugues de Llobregat.
- Municipi adherit al Conveni marc de col·laboració entre l'Àrea Metropolitana de Barcelona i l'Ajuntament de Barcelona, per a l'atenció psicosocial immediata en situacions d'urgència i emergència social, mitjançant el Centre d'Urgències i Emergències Socials de Barcelona (CUESB).
- Conveni entre el Departament d'Interior de la Generalitat de Catalunya i l'Ajuntament d'Esplugues de Llobregat per a l'adhesió al la Xarxa Rescat en l'àmbit de l'Associació de Voluntaris de Protecció Civil.

1.2. Dades generals del municipi

1.2.1. IDENTIFICACIÓ DEL MUNICIPI

NOM MUNICIPI	Esplugues de Llobregat
COMARCA	Baix Llobregat
PROVÍNCIA	Barcelona

Superfície total	4,6 km ²
-------------------------	---------------------

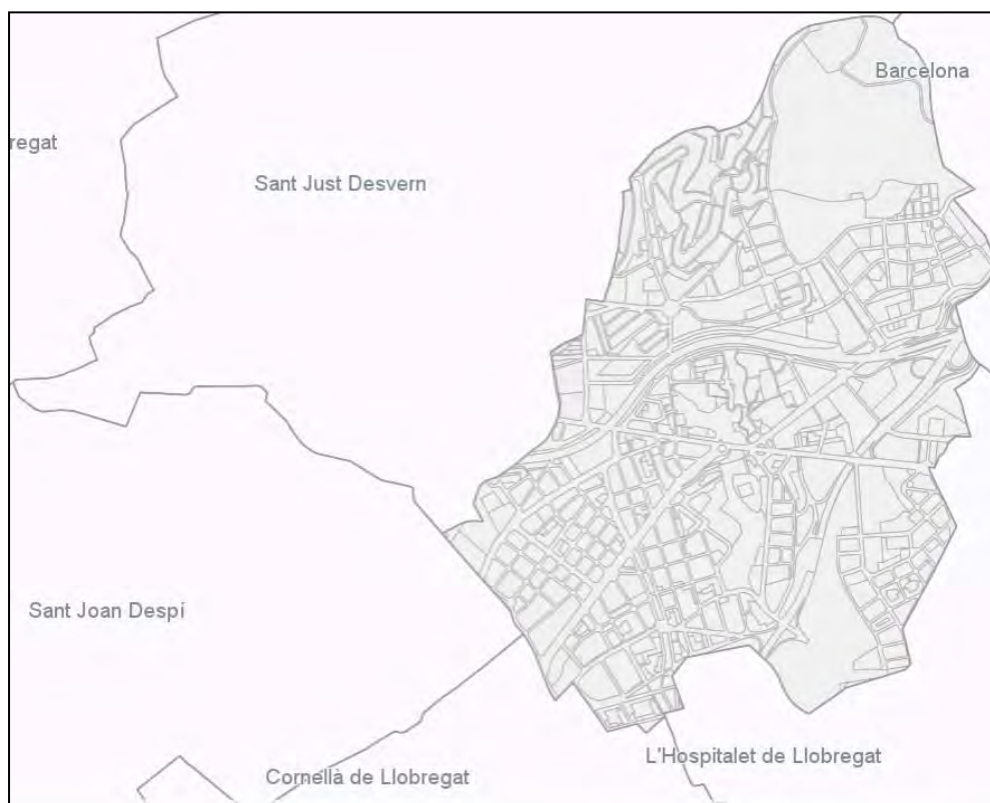
Barris

1	BARRI CENTRE	5	BARRI CIUTAT DIAGONAL	9	BARRI MONTESA
2	BARRI LA PLANA	6	BARRI LA MIRANDA	10	BARRI CAN VIDALET
3	BARRI CAN CLOTA	7	BARRI LA MALLOLA		
4	BARRI FINESTRELLES	8	BARRI EL GALL		

1.2.2. SITUACIÓ GEOGRÀFICA.

UTM31N - ETRS89	Easting	Northing
	423785.1	4581077.0

	TELÈFON AJUNTAMENT	TELÈFON POLICIA LOCAL	UBICACIÓ
Barcelona	--	--	NE
Sant Just Desvern	--	--	N-NO
Sant Joan Despí	--	--	SO
Hospitalet de Llobregat	--	--	SE
Cornellà de Llobregat	--	--	S



Modificacions en tràmit de la delimitació del terme municipal:

Les comissions municipals de delimitació dels ajuntaments de Sant Just Desvern i d'Esplugues de Llobregat han acordat de mutu acord la línia de terme i les fites següents:

Fita 1: se situa a l'est de la Plana de l'Hospital i a uns catorze metres al nord – oest del Parc Ciclista Llobregat. Aquesta fita és també comuna al terme municipal de Sant Joan Despí. Les coordenades UTM són les relacionades al document d'acord.

Fita 2: se situa al capdamunt del turó de Sant Pere Màrtir, a uns cinquanta metres al nord de les runes de l'ermita de Sant Pere Màrtir. La línia de terme reconeguda entre les fites primera i segona és la poligonal definida per la relació de coordenades UTM relacionades al document d'acord. Aquesta fita és també comuna amb el terme municipal de Barcelona. Les coordenades UTM són les relacionades al document d'acord.

Les comissions municipals de delimitació dels ajuntaments de Sant Joan Despí i d'Esplugues de Llobregat han acordat de mutu acord la línia de terme i les fites següents:

Fita 1: se situa a la Plana de l'Hospital, a tocar de la tanca perimetral del nord – oest del Parc Ciclista i a uns vuit metres al sud del marge sud – est de la via del Trambaix. Aquesta fita és també comuna amb el terme municipal de Sant Just Desvern. Les coordenades UTM són les relacionades al document d'acord.

Fita 2: se situa al punt d'intersecció entre l'eix del carrer d'Enric Granados i el vial est de l'Avinguda del Baix Llobregat. La línia de terme reconeguda entre les fites primera i segona segueix la poligonal definida per la relació de coordenades UTM relacionades al document d'acord. Aquesta fita és també comuna amb el terme municipal de Cornellà de Llobregat. Les coordenades UTM són les relacionades al document d'acord. **Les comissions municipals de delimitació dels ajuntaments de Cornellà de Llobregat i d'Esplugues de Llobregat han acordat de mutu acord la línia de terme i les fites següents:**

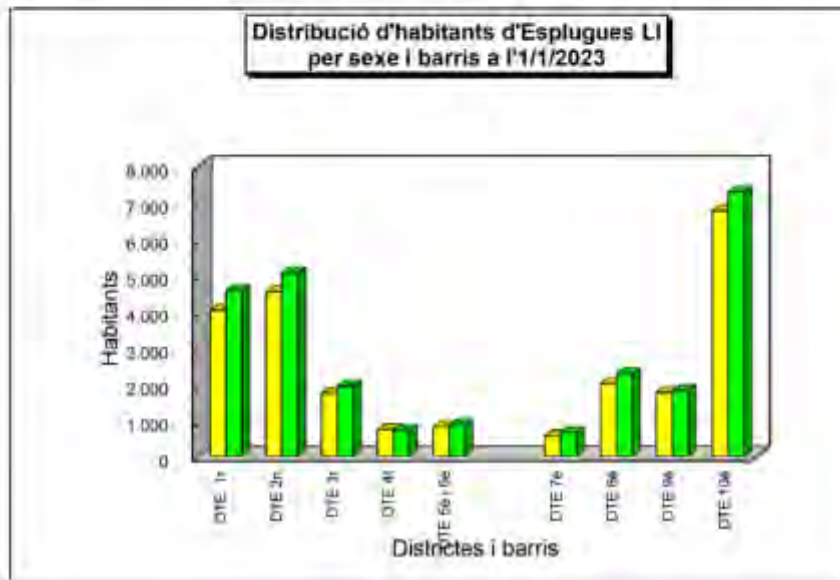
Fita 1: se situa al punt d'intersecció entre l'eix del carrer d'Enric Granados i el vial est de l'Avinguda del Baix Llobregat. Aquesta fita és també comuna amb el terme municipal de Sant Joan Despí. Les coordenades UTM són les relacionades al document d'acord.

Fita 2: se situa a la cantonada nord – est del mur existent coincident amb la prolongació de la línia de vorada oest de la via d'Enllaç. La línia de terme reconeguda entre les fites primera i segona segueix la poligonal definida per la relació de coordenades UTM relacionades al document d'acord. Aquesta fita és també comuna amb el terme municipal de L'Hospitalet de Llobregat. Les coordenades UTM són les relacionades al document d'acord.

1.2.3. DADES DE POBLACIÓ

Les xifres de població a data gener de 2023 són d'un total de **48.046** habitants. Es distribueixen per barris com es detalla a continuació:

BARRIS	DISTRICTES	HOMES	DONES	TOTAL
BARRI CENTRE	DTE 1r	4.026	4.565	8.591
BARRI LA PLANA	DTE 2n	4.529	5.051	9.580
BARRI CAN CLOTA	DTE 3r	1.737	1.943	3.680
BARRI FINESTRELLES	DTE 4t	731	700	1.431
BARRI LA MIRANDA - CIUTAT DIAGONAL	DTE 5è i 6è	813	865	1.678
BARRI LA MALLOLA	DTE 7è	549	644	1.193
BARRI EL GALL	DTE 8è	2.004	2.276	4.280
BARRI MONTESA	DTE 9è	1.754	1.806	3.560
BARRI CAN VIDALET	DTE 10è	6.770	7.283	14.053
TOTAL POBLACIÓ	A L' 1-1-2023	22.913	25.133	48.046



	D1	D2	D3	D4	D5	D6	D7	D8	D9	D10
Sup. Total (km²)	0,669	0,648	0,212	0,408	0,484	0,159	0,159	0,384	0,466	0,329
Població (hab.)	8.591	9.580	3.680	1.431	839	839	1.193	4.280	3.560	14.053
Percentatge (%)	17,88	19,94	7,66	2,97	1,74	1,74	2,48	8,90	7,41	29,24
Densitat (hab./km²)	12.841	14.783	17.358	3.507	1.733	5.276	7.503	11.145	7.639	42.714

Sup. Total (km2)	4,6
Sup. Urbana (km2)	3,918
Sup. Forestal (km2)	0,682
Sup. Agrícola (km2)	0

Altitud màx. (m)	389
Altitud màx. amb població / infraestructures	389
Altitud mín. Amb població / infraestructures	50
Altitud nucli urbà	110

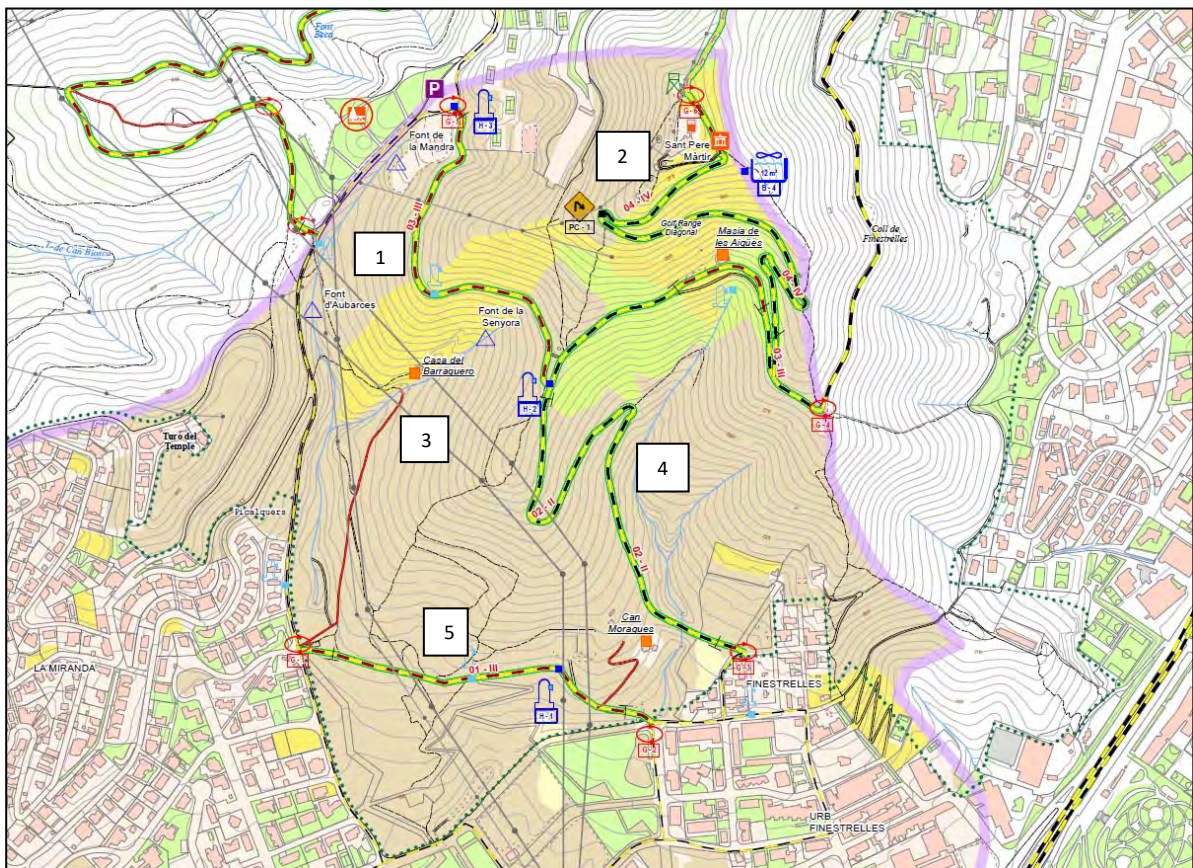
1.2.4. INFRAESTRUCTURES I VIES DE COMUNICACIÓ

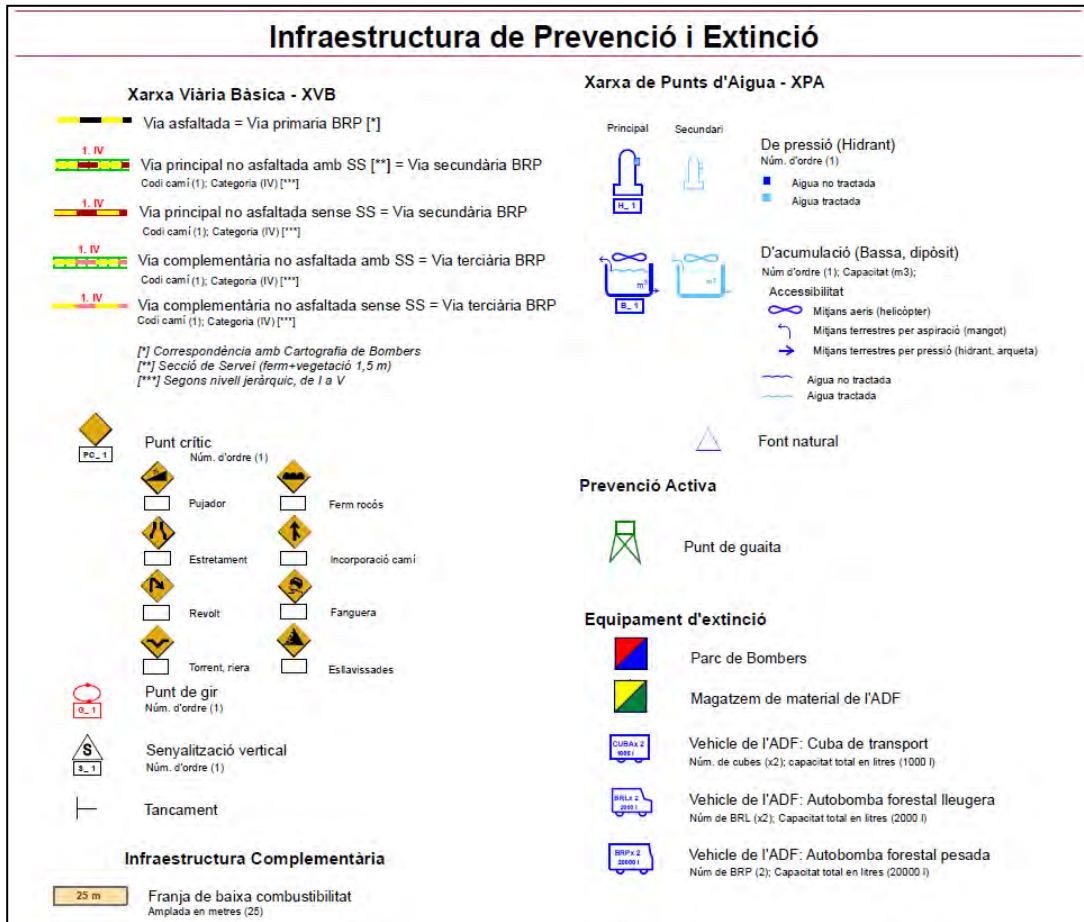
Xarxa viària

Carretera/autopista	Titularitat	Punts quilomètrics (fronterers)	Ponts i túnels
Autopista B-23	Ministerio de Fomento	Km 0.5 Km 3	Ponts a l'alçada de l'Avinguda dels Països Catalans (C-245), Carrer Laureà Miró, Avinguda Lluís Companys i Carrer Ignasi Iglesias
Ronda de Dalt, B-20 C-32	Generalitat i concessionària ACESA	Km 5 Km 61	Ponts a l'alçada del camí de Can Boixeres, del carrer Maria Aurèlia Company, del carrer Enrique Tierno Galván, carrer de Laureà Miró i carrer de Sant Mateu.
Carrer Laureà Miró	Ajuntament	Km 1251 Km 1253	Pont a l'alçada de la B-23. Pont d'Esplugues - Pont de Can Clota
C-245 (Avinguda de Cornellà i Avinguda dels Països catalans)	Tram 1 Laureà Miró i límit Cornellà (760m) que exceptua la part de circulació del tramvia que segueix sent de titularitat de la Generalitat, Tram 2 Laureà Miró i límit Barcelona tronc central (1.085m) i ramal d'incorporació a l'autopista B-23 (416m)	Km 15 Km 17	Pont d'Esplugues Pont a l'alçada de la B-23.

Camins (Parc de Collserola)

NOM CAMÍ (ús restringit a vehicles autoritzats)		COMUNICACIÓ
1	Ctra. de les Aigües	Plaça Mireia – Mirador dels Xiprers (límit Barcelona)
2	Camí de servei companyia telefonia	Ctra. de les Aigües (Mirador dels Xiprers) – Emissora Sant Pere Màrtir
3	Camí de la Font de la Senyora	Barri Ciutat Diagonal (c/Bartomeu Bermejo) – Barranc de la Font de la Senyora
4	Camí de servei companyia aigües	Barri Finestrelles – Recinte dipòsit d'aigua
5	Camí de Ciutat Diagonal a Finestrelles	Barris Ciutat Diagonal (c/Bartomeu Bermejo) – Finestrelles (Av. dels Traginers)










Imatges accessos

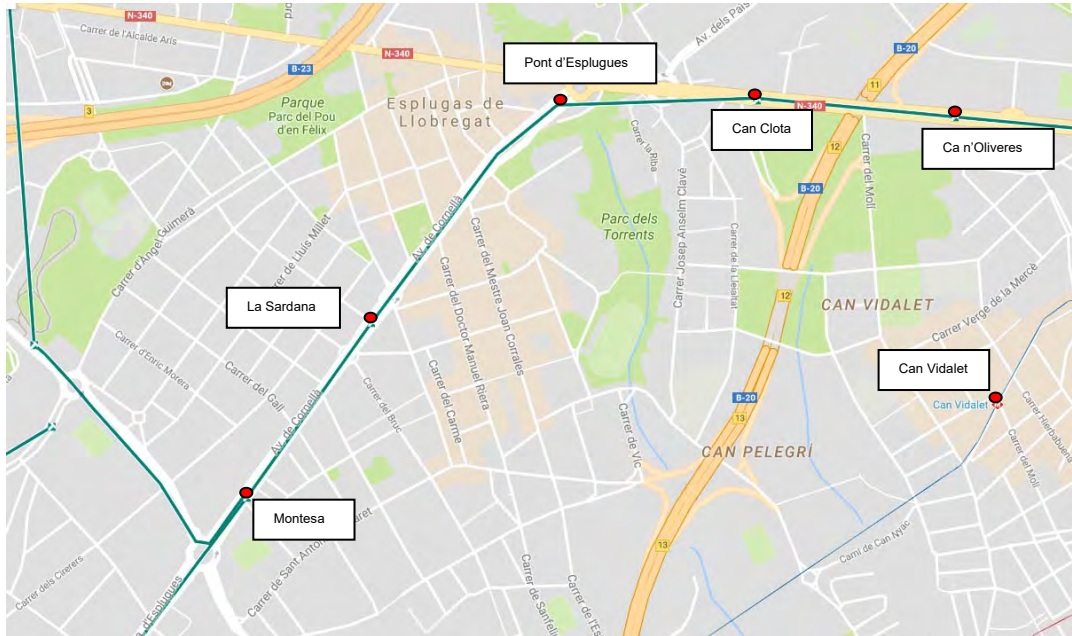
1	Carretera de les Aigües des de Plaça Mireia	
2	Companyia telefonia des de Carretera de les Aigües	

3	Barranc de la Senyora des de c/ Ferrer i Bassa	
4	Companyia Aigües des d'Avinguda Muntanyenca	
5	Ciutat Diagonal - Finestrelles des d'Avinguda dels Traginers	

Línies ferrocarril i TRAM

Línia de ferrocarril	Dades	Ponts i túnels
Línia L5	Dependència: METRO Estacions/Abaixadors: 1 parada, Can Vidalet c/Maladeta al Barri de Can Vidalet	Soterrada en tot el seu tram, exceptuant un petit tram entre l'estació de Can Vidalet i Can Boixeres a l'alçada del torrent de Can Nyac.

Línies T1, T2 i T3	Dependència: TRAMBAIX Estacions/Abaixadors: 5 parades, Ca n'Oliveres, Can Clota, Pont d'Esplugues, La Sardana i Montesa.	Pont de Can Clota i Pont d'Esplugues
--------------------	---	--------------------------------------



1.2.5. SERVEIS BÀSICS

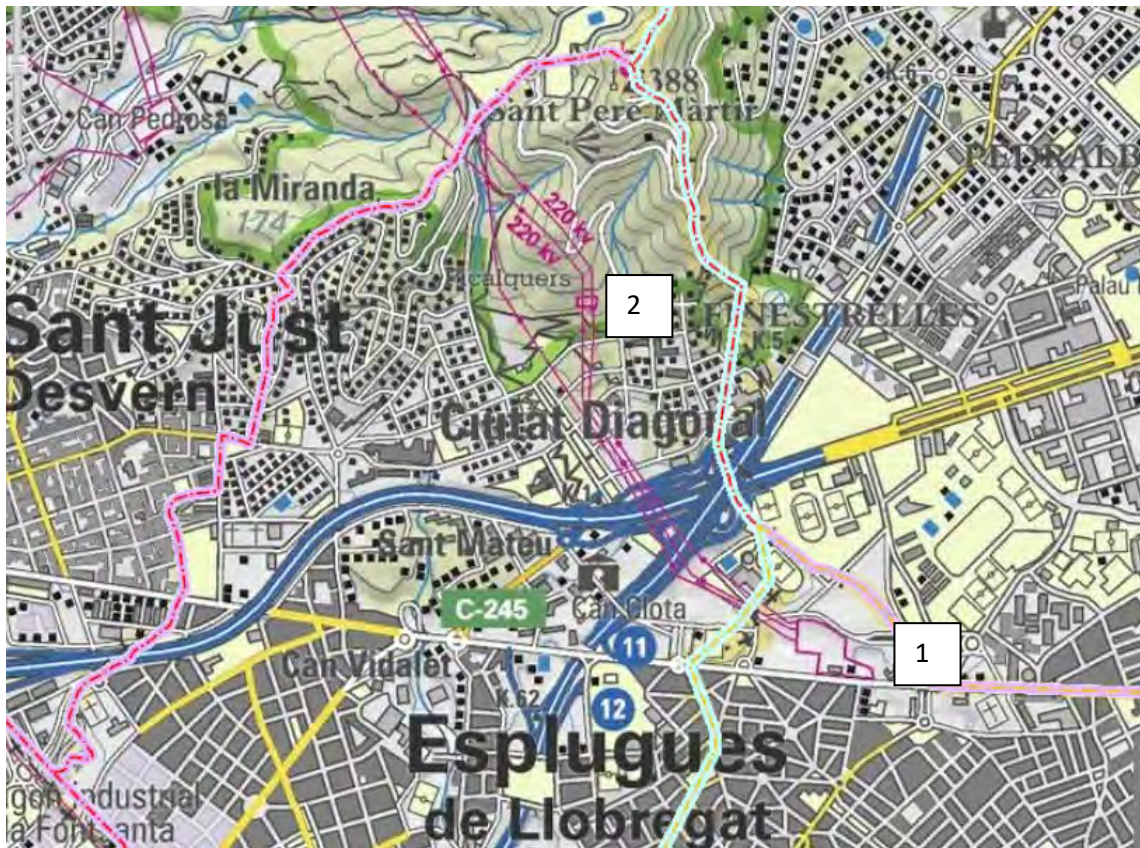
Xarxa de gas:

Línia de gasificació	Dependència (companyia)	Contacte
Xarxa de distribució de gas d'alta, mitjana i baixa pressió	Gas Natural	--

Xarxa d'electricitat:

Línia elèctrica / Estacions transformadores	Companyia	Afecta massa forestal? (S/N)	Contacte
2 línies de 220 Kv 1 línia de 110 kv 1 línia de 25 kv	Endesa	Sí. Sant Pere Màrtir	--

Des de estació principal situada a L'Hospitalet de Llobregat (1), les línies es troben soterrades fins a l'estació de Can Moragues d'Esplugues de Llobregat (2). En aquest punt la distribució es realitza per 4 línies aèries segons la taula anterior.



Xarxa d'aigua potable:

Companyia	Descripció Abastament	Contacte
AGBAR – Aigües de Barcelona	Subministrament aigua potable a tota la població.	--

Àrea Metropolitana de Barcelona (AMB)

Proveïment aigua

El proveïment és un dels primers passos en el cicle de l'aigua i consisteix en la captació, potabilització i distribució d'aigua de diferents fonts per al consum domèstic, industrial i municipal.

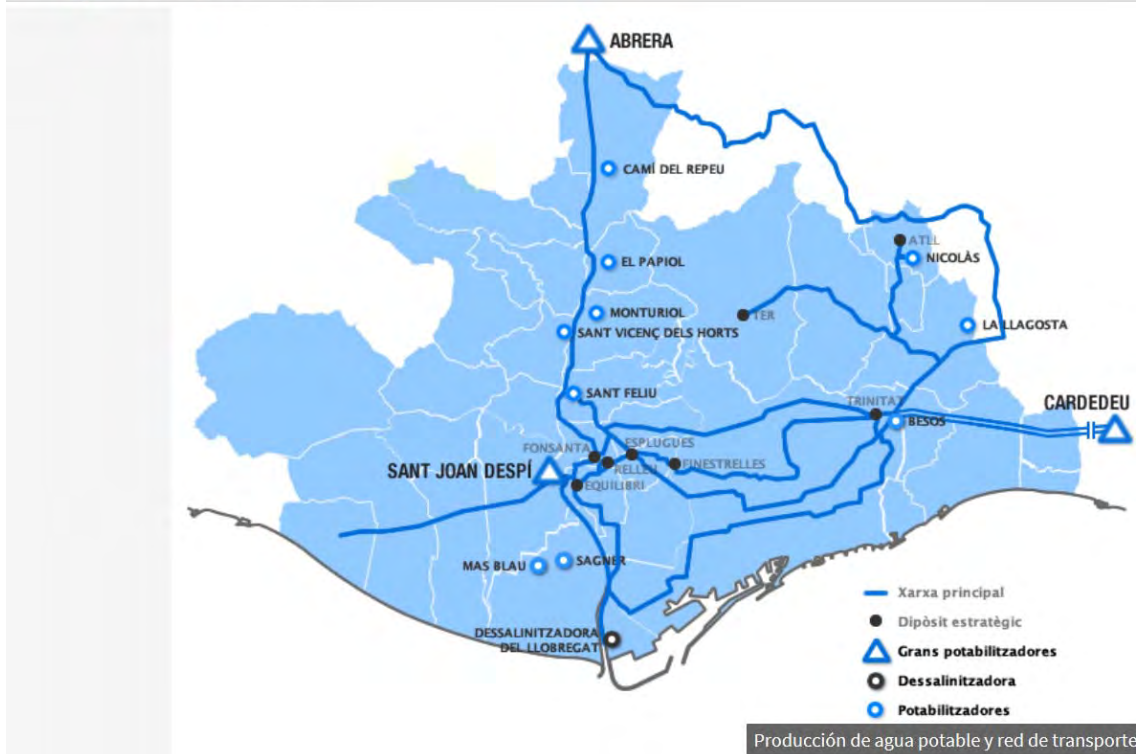
Captació

L'aigua procedeix majoritàriament de fonts superficials de les conques dels rius Ter i Llobregat. També s'aprofiten algunes fonts subterrànies, per mitjà dels més de 60 pous distribuïts entre els aqüífers de la vall baixa i del delta del Llobregat, la cubeta de Sant Andreu i el pla de Barcelona, així com l'aqüífer del Besòs. Finalment, una part menor de l'aigua per potabilitzar es capta al mar i es desalinitza. La climatologia variant de la zona fa que les dades de procedència canviïn any rere any.

Potabilització

Un cop acabat el procés de captació, s'inicia el de potabilització. L'aigua és tractada, principalment, a les estacions de tractament d'aigua potable (ETAP) o plantes potabilitzadores d'Abrera i Cardedeu (ambdues fora de l'àmbit metropolità) i de Sant Joan Despí. Tot i que aquestes són les principals ETAP, al territori metropolità hi ha deu potabilitzadores de menor grandària.

Des de les plantes potabilitzadores, l'aigua arriba (a través d'una xarxa denominada de transport) als 150 dipòsits de capçalera que emmagatzemen l'aigua abans de subministrar-la als diferents municipis metropolitans. Gran part d'aquest procés és el que es coneix com "abastament en alta".



El subministrament que va des dels dipòsits de capçalera fins a les llars es coneix com "subministrament en baixa". Hi ha punts de la xarxa en els que, en no tenir dipòsit de capçalera, la connexió amb l'abastament en alta es fa de manera directa.

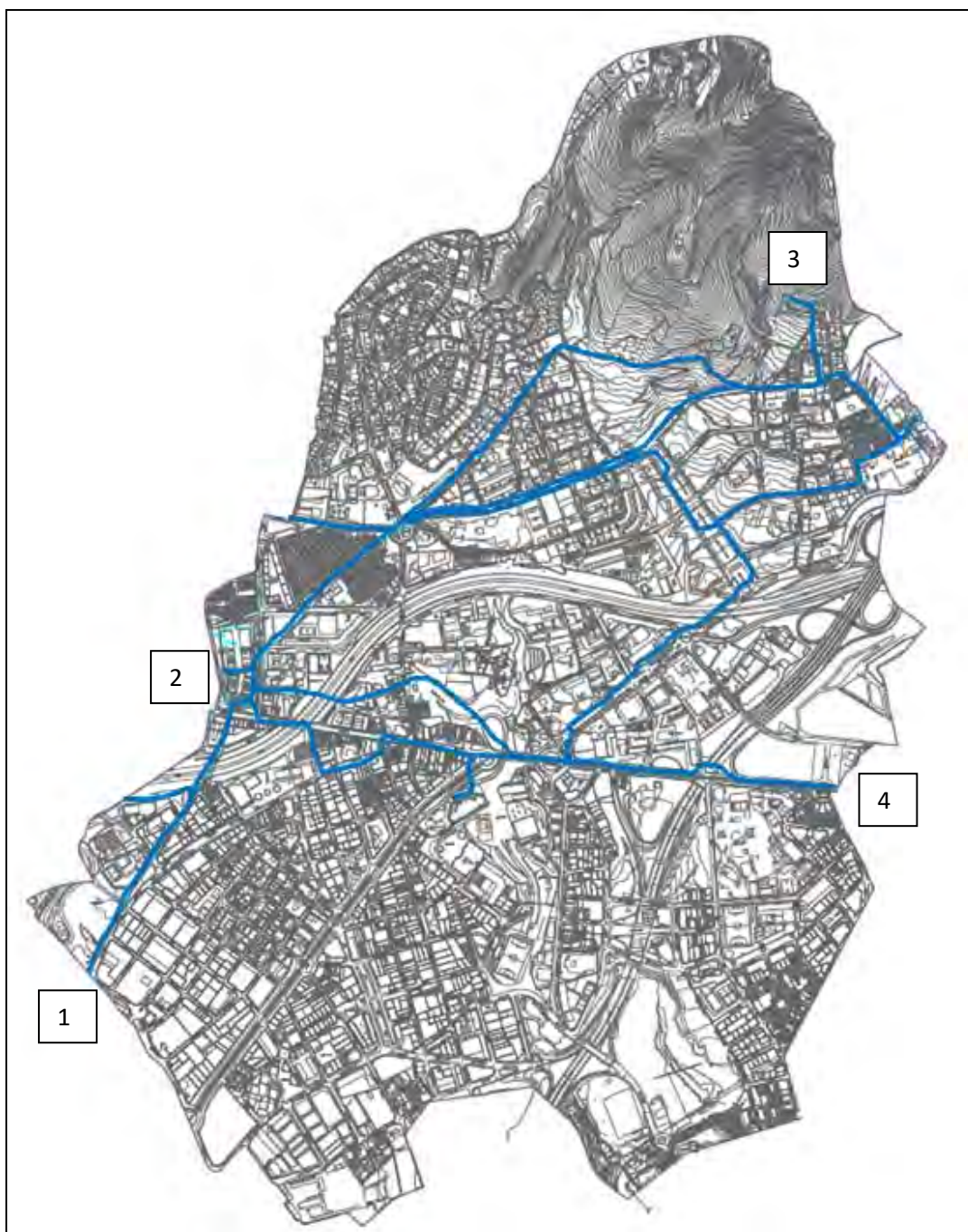
Distribució

La distribució de l'aigua es realitza mitjançant grans canalitzacions que transporten l'aigua. Posteriorment, hi ha una xarxa de canonades menors que connecten les grans canalitzacions amb els punts de consum d'aigua.

Els 36 municipis de l'àrea metropolitana disposen d'una xarxa de distribució formada per prop de 6.000 km de canonades i 150 dipòsits de capçalera, on poden emmagatzemar fins 540.000 m³ d'aigua potable.

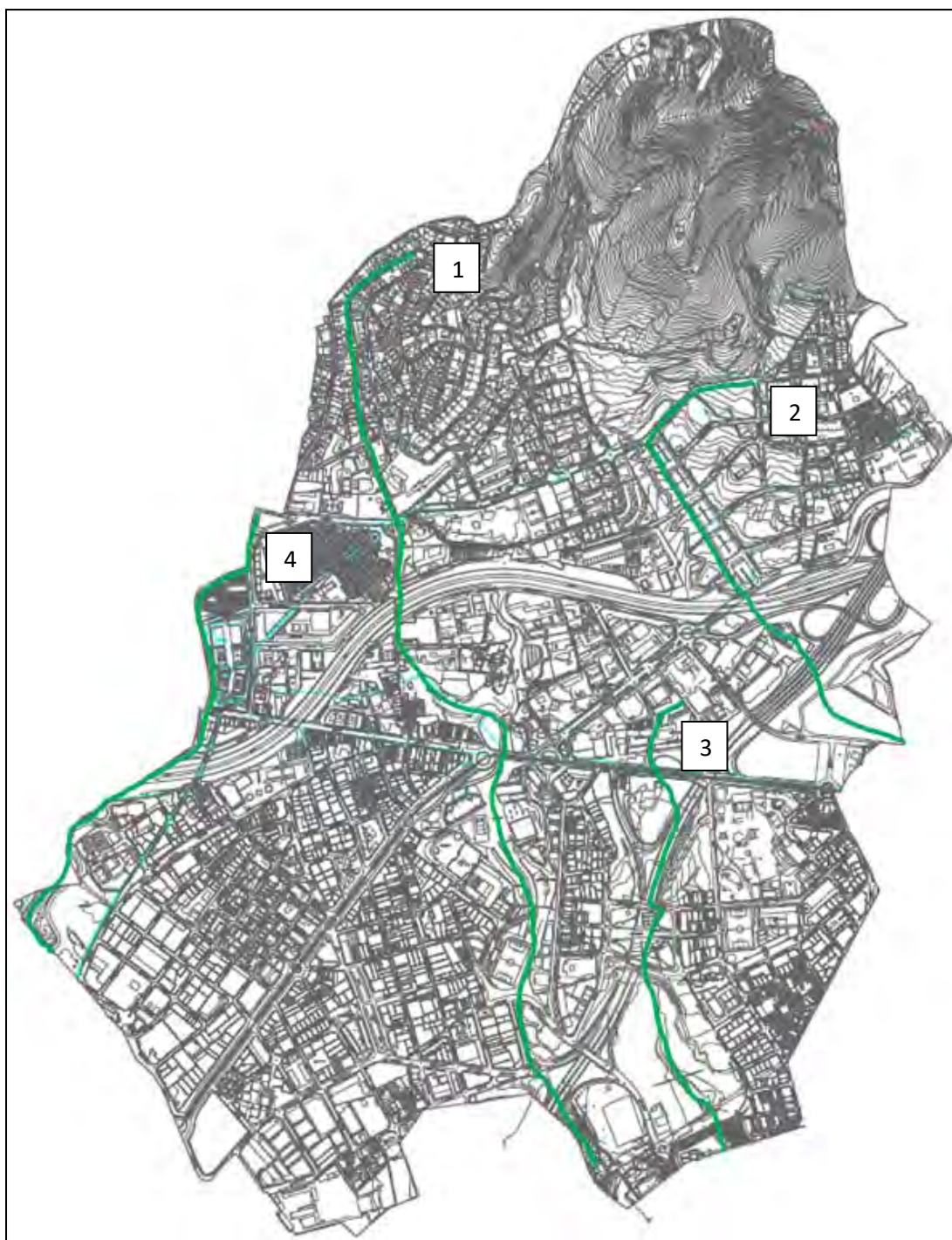
El subministrament final d'aigua als ciutadans es realitza a través de diverses companyies operadores que tenen la concessió del servei. Aquestes companyies o entitats subministradores poden ser públiques, privades o mixtes, i es troben sota la gestió de l'AMB, que regula i garanteix la qualitat del servei.

Xarxa principal d'Esplugues de Llobregat. Des de potabilitzadora (1), al dipòsit i impulsió d'Esplugues (2), als diferents Dipòsits de Muntanya Sant Pere Màrtir (3) i distribució per gravetat al municipi i xarxa cap a Barcelona que pot funcionar en ambdós sentits.



Xarxa de sanejament:

	Número	Descripció principals col·lectors
Ajuntament d'Esplugues	1	Xarxa d'en Farré
	2	Xarxa Can Rigal
	3	Xarxa Can Clota
	4	Xarxa Fontsanta



Torres de comunicacions.

Les torres principals de comunicació es troben a:

Ubicació	Companyia	Coordenades UTM (ETRS89, fus 31T) X UTM : Y UTM
c/Ignasi Iglesias - Laureà Miró	Telefónica	423150 : 4581132
Repetidor de Sant Pere Màrtir	Telefónica	424667 : 4582766

Inventari d'hidrants del municipi

Els hidrants del municipi i la seva ubicació queden reflectits al Plànol 4. Xarxa d'Hidrants del Document 7.

1.2.6. CLIMATOLOGIA

El clima d'Esplugues de Llobregat és típicament mediterrani litoral, amb una elevada irregularitat anual i mensual, coincidint l'estació seca amb l'estació càlida.

El factor que principalment influeix en la climatologia és la proximitat del mar. Aquesta proximitat fa que a Esplugues de Llobregat no es registrin grans oscil·lacions tèrmiques i que les temperatures tant al hivern com a l'estiu siguin moderades. La marinada, vent de dia que porta l'aire molt humit del mar a terra, atenua bastant la temperatura i la humitat atmosfèrica. L'estació meteorològica més completa és la de l'Aeroport del Prat, situat a uns 10 kilòmetres de distància aproximadament del terme municipal d'Esplugues de Llobregat.

Per al període de 1971-2000 es tenen els següents valors:

» Temperatura

Temperatura mitjana anual	15,5 °C
Temperatura màxima anual	20,0°C
Temperatura mínima anual	11,1°C

» Precipitació

Precipitació mitjana anual	640 mm
Mesos més plujosos	Setembre i octubre
Mesos més secs	Febrer i juliol

» Vent

Direcció dels vents dominants	Freqüència
N	30,1
NNE	10,94
NE	8,59
ENE	7,19
E	6,31
ESE	5,68
SE	4,9
SSE	4,5
S	3,51
SSW	3,1
SW	3,08
WSW	2,91
W	2,48
WNW	2,47
NW	2,42
NNW	1,81

Velocitat dels vents dominants (m/s)	Freqüència
0-1	27,68
1-3	15,63
3-5	27,21
5-7	19,7
7-9	6,17
9-11	2,28
11-13	0,66
13-15	0,27
>15	0,24

» **Altres característiques meteorològiques del municipi**

Fenomen	Descripció i època
Inversió tèrmica	La inversió tèrmica és significativa entre el Llobregat i el massís de Montserrat, durant les nits fresques de la tardor fins la primavera.
Boira	Número mig de dies de boira/any: 10, a raó de dos dies pel mes de febrer, d'un dia per la resta de mesos excepte els mesos de juny, juliol i agost que no s'ha detectat cap dia de boira.

» **Ubicació de les estacions meteorològiques més properes**

Localització	Característiques
Esplugues. CEIP Isidre Martí	Marca: Davis Instruments Modelo: Vantage Pro Coordenades geogràfiques: 41° 22' 45" N 002° 5' 9" E, Altitud:105 m Altura: 5 m
Barcelona - Zona Universitària (Barcelonès)	Estació de la xarxa XEMEC, amb la mesura de la temperatura, la velocitat del vent , tant per cent d'humitat i quantitat de precipitació. Codi: X8 Coordenades UTM: X= 425.291; Y=4.581.444 85 m d'altitud.
Aeroport de Barcelona - El Prat	Estació del INM. Coordenades geogràfiques: Latitud: 41o17'49" N; Longitud: 02o04'39" E 6 m d'altitud
Viladecans (Baix Llobregat)	Estació de la xarxa XEMEC, amb la mesura de la temperatura, la velocitat del vent , tant per cent d'humitat i quantitat de precipitació. Codi: U6 Coordenades UTM: X= 419.546; Y=4.572.625 13 m d'altitud

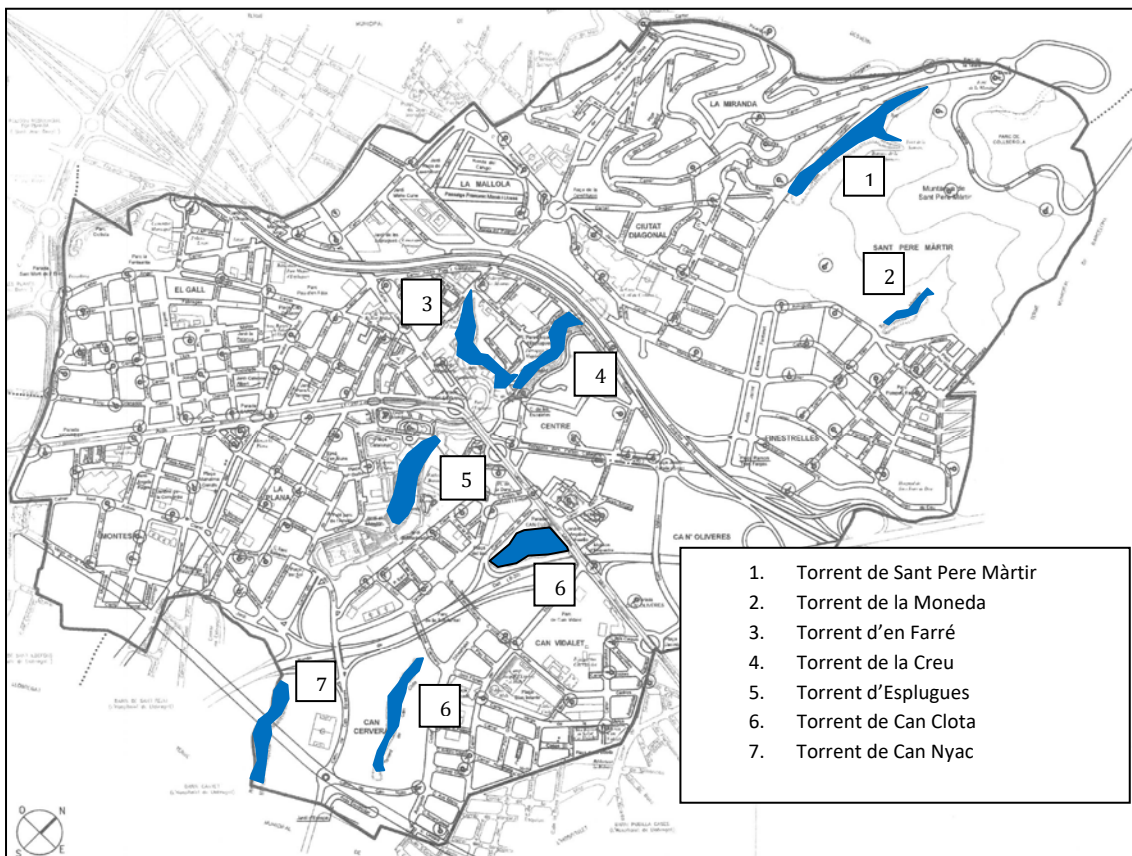
URL Estació Meteorològica Esplugues:

<http://app.weathercloud.net/d0546765200>

1.2.7. OROGRAFIA I HIDROLOGIA

Altitud del nucli urbà	110 m
-------------------------------	-------

Rius	No hi ha cap.		
Rieres destacables	No hi ha cap.		
Torrents destacables (es troben canalitzats)	1	Torrent de Sant Pere Màrtir	Situació: Veure imatge adjunta
	2	Torrent de la Moneda	
	3	Torrent d'en Farré	
	4	Torrent de la Creu	
	5	Torrent d'Esplugues	
	6	Torrent de Can Clota	
	7	Torrent de Can Nyac	
Canals	No hi ha cap.		
Llacs	No hi ha cap.		
Embassaments	No hi ha cap.		



Els torrents d'Esplugues, són tots subsidiaris del riu Llobregat. És a dir, quan aporten aigua, l'aboquen a l'esmentat riu. El pendent és molt suau i les precipitacions són de règim mediterrani, és a dir escasses i torrencials. En el cas dels torrents més grans, les seves parets són molt altes i verticals, arribant a tenir entre 30 i 50 m d'alçada.

Molts d'aquests torrents han sofert una transformació profunda durant el segle XX i XXI. En el cas d'Esplugues el canvi ha estat substancial. Primer s'anaren **canalitzant** els barrancs poc profunds i posteriorment s'anaren cobrint els torrents per a diversos usos o bé se'ls ha transformat en espais d'ús urbà: jardins i parcs.

1.3. Organització municipal de protecció civil

1.3.1. ESTRUCTURA, FUNCIONS I RESPONSABILITATS

L'organització municipal de protecció civil és el conjunt de persones encarregades de dur a terme la protecció civil del municipi, amb l'objectiu de fer front a les emergències que puguin sorgir dins del municipi per tal de salvar vides, protegir béns i el medi ambient.

L'estructura de l'organització municipal de protecció civil té com a punt més elevat de responsabilitat a l'alcalde/ssa, que és l'autoritat de protecció civil d'àmbit municipal i, com a base de l'organització, es troben les diferents comissions i comitès encarregats de dur a terme les accions per tal d'aplicar correctament el Pla de Protecció Civil Municipal. En aquest apartat es tracta doncs, de donar a conèixer les diferents figures dins de l'organització municipal de protecció civil tot explicant les seves funcions i responsabilitats.

Comissió municipal de protecció civil:

La CMPC és l'òrgan que vetlla per la prevenció i la seguretat del municipi i és el marc de col·laboració, coordinació i presa d'acords entre els diversos serveis municipals i entre les diferents administracions amb incidència en el municipi en matèria d'anàlisi de risc, prevenció, planificació, intervenció, informació a la població i rehabilitació. Així doncs, es tracta d'un òrgan amb caràcter consultiu, deliberant i coordinador.

El Ple de l'Ajuntament, en sessió de data 19 de juliol de 2017, va aprovar el Reglament de funcionament de la Comissió Municipal de Protecció Civil de l'Ajuntament d'Esplugues de Llobregat i amb data 13/02/2018 i Decret n. 2018/514 es va dictar resolució sobre la composició d'aquesta Comissió i els seus membres. D'acord amb el Decret nº 2019/3589 es va modificar la composició de la Comissió segons taula següent:

Composició:

COMISSIÓ MUNICIPAL DE PROTECCIÓ CIVIL	
	CÀRREC
President/a	Alcalde/ssa
Vicepresident/a primer/a	Regidor/a delegat/da competent en matèria de PC
Vicepresident/a segon/a	Regidor/a delegat/da competent en matèria de Seguretat
Secretari/a	Secretari/a de l'Ajuntament o lletrat/da en qui delegui
Vocals	Coordinador/a General o en qui delegui
	Coordinador/a Àrea de Territori i Sostenibilitat o en qui delegui

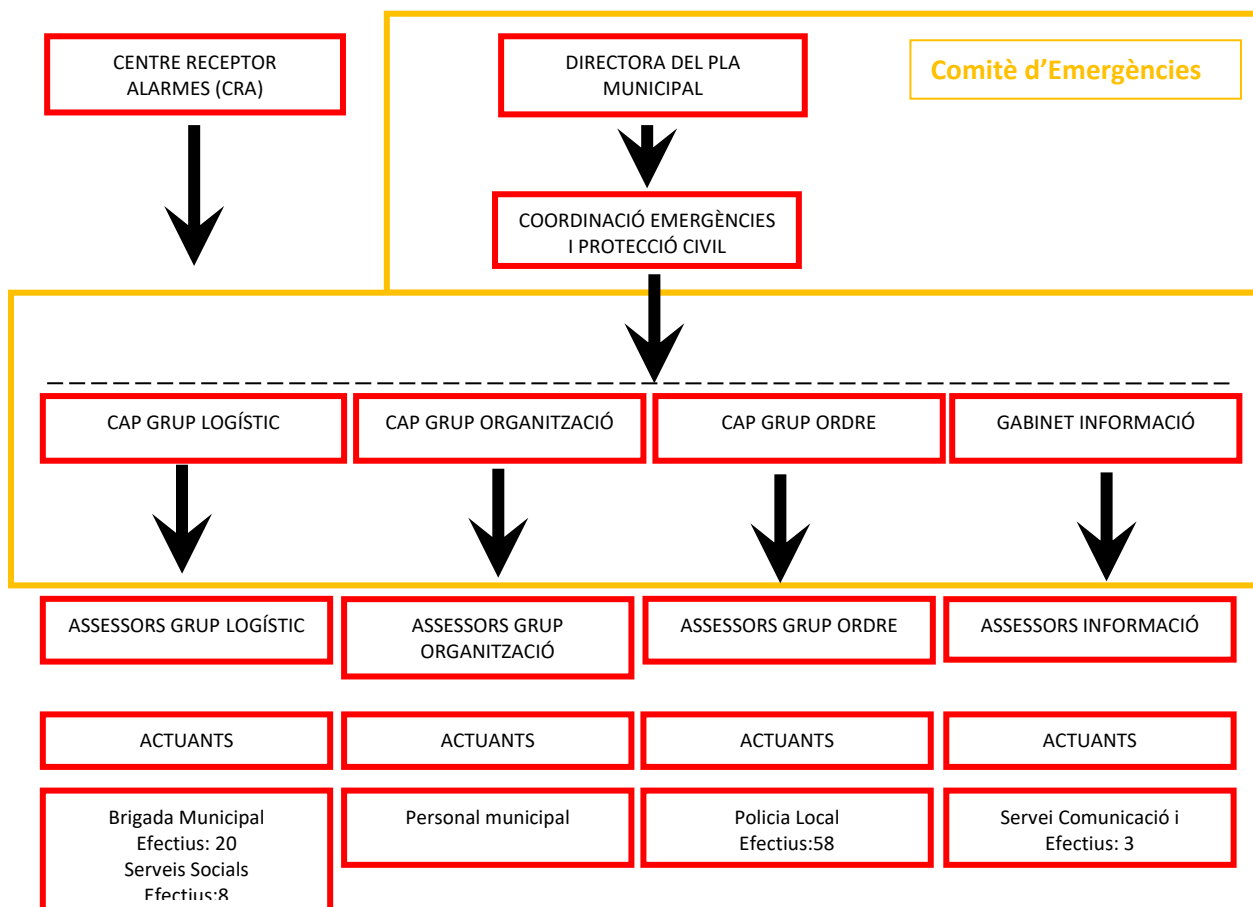
	Tècnic/a Protecció Civil
	Director/a Policia Local
	Director/a Servei d'Espai Públic i Medi Ambient
	Tècnic/a activitats empresarials
	Tècnic/a de Medi Ambient
	Director/a de Drets Socials
	Inspector/a en cap de l'àrea bàsica policial (ABP) d'Esplugues de Mossos d'Esquadra
	Cap del Servei Territorial de Protecció Civil Barcelona
	Cap de bombers de la Regió Metropolitana Sud
	President/a de l'Assemblea Local de la Creu Roja
	President de l'Associació de Voluntaris de Protecció Civil d'Esplugues de Llobregat

D'acord amb el Decret nº 2019/3589 es designen les següents persones membres de la Comissió Municipal de Protecció Civil:

- 1) Presidenta: Alcaldessa.
- 2) Vicepresidenta Primera: Regidora Delegada de Protecció Civil, Civisme i Convivència.
- 3) Vicepresidenta Segona: Regidora Delegada de Seguretat.
- 4) Secretari: Secretari de la Corporació i, com a suplent, Lletrada de l'Àmbit d'Acció de Govern de Ciutadania i Ciutat de Drets.
- 5) Vocals:
 - Coordinadora General i, com a suplent Coordinadora Tècnica de Recursos Humans.
 - Coordinador de l'Àmbit d'Acció de Govern de Territori i Ciutat Sostenible i, com a suplent, Director d'Urbanisme.
 - Tècnic de Protecció Civil i, com a suplent, Coordinadora Tècnica d'Espai Públic i Mobilitat.
 - Director de la Policia Local i, com a suplent, Cap de Secció Operativa de la Policia Local.
 - Director del Servei d'Espai Públic i Medi Ambient i, com a suplent, Coordinador Operatiu de l'Espai Públic.
 - ATècnic d'Activitats Empresarials i, com a suplent, Tècnic d'Activitats Empresarials.
 - Tècnica de Medi Ambient i Salut Pública i, com a suplent, Tècnica de Medi Ambient i Salut Pública.
 - Directora del Servei de Drets Socials i, com a suplent, Treballadora Social.
 - Inspector/a en Cap de l'ABP d'Esplugues de Llobregat de Mossos d'Esquadra i, com a suplent, Sotsinspector/a Sotscap de l'ABP d'Esplugues de Llobregat de Mossos d'Esquadra.
 - Cap del Servei Territorial de Protecció Civil a Barcelona i, com a suplent, Tècnic/a del Servei Territorial de Protecció Civil a Barcelona.
 - Cap de Bombers de la Regió Metropolitana-Sud i, com a suplent, Cap del Parc de Bombers de l'Hospitalet de Llobregat.

- President/a Delegat de l'Assemblea Local de la Creu Roja i, com a suplent, Vicepresident/ta de l'Assemblea Local de la Creu Roja.
- President/a de l'Associació de Voluntaris de Protecció Civil d'Esplugues de Llobregat i, com a suplent, Vicepresident/a de l'Associació de Voluntaris de Protecció Civil d'Esplugues de Llobregat.

L'organigrama municipal en emergències segueix el següent patró:



(*) Remarcar que el nombre d'efectius indicats a la taula anterior, és el sumatori de persones que conformen el col·lectiu indicat. Aquestes persones poden tenir diferents torns de treball i per tant no s'ha de considerar el total indicat com a actuants en un cas d'emergència. I en temporades de vacances, amb serveis mínims, el nombre de persones s'ha de considerar encara molt més reduït.

Les persones membres que conformen el Comitè d'Emergències són les següents:

- Directora del Pla: Alcaldessa.
- Coordinació Emergències i Protecció Civil: Protecció Civil. Coordinadora General. Tècnic de Protecció Civil.
- Gabinet d'Informació: Comunicació.
- Cap Grup Logístic (Espai públic): Territori i Ciutat Sostenible.
- Cap Grup Ordre: Policia Local i Ciutat Segura.
- Cap Grup Logístic (Drets socials): Drets Socials.
- Cap Grup Organització i RRHH. Recursos Humans.

- Assessors grup logístic: Director d'Espai Públic i Medi Ambient. Coordinador Operatiu d'Espai Públic. Coordinadora Tècnica d'Espai Públic i Mobilitat. Director d'Equipaments i Esports. Directora del Servei de Drets Socials. Director de l'Àrea de Cultura, Educació, Esports, Drets Civils i Ciutadania.
- Assessors grup informació: Director de Comunicació. Coordinadora Operativa Atenció a la Ciutadania.
- Assessors grup ordre: Director de la Policia Local.
- Assessors grup organització i RRHH: Comandaments.

Les funcions i responsabilitats del municipi i de les figures són les següents:

Centre Receptor d'Alarmes (CRA)

És el centre on es reben i des d'on es notifiquen els avisos d'emergència. Es mostra la ubicació i contacte al punt 1.3.2.

Comitè d'emergències format per:

El Comitè d'emergències s'està creant amb la previsió de càrrecs indicada anteriorment.

- o Alcalde/ssa
- o Consell Assessor (Coordinació emergències, Caps de grups locals i assessors de cada grup)
- o Gabinet d'informació municipal

Aquests òrgans es defineixen de la manera següent:

Alcalde/ssa

L'alcalde/ssa del municipi és l'autoritat de protecció civil d'àmbit municipal, i per tant el/la director/a del Pla municipal de protecció civil o responsable municipal de l'emergència. Pot delegar les funcions de direcció del Pla al/a la tinent/a d'alcalde/ssa (o a altres regidors/es, si en manquen).

L'alcalde/ssa és el responsable màxim de l'elaboració, la implantació i l'execució del Pla de protecció civil municipal.

Responsable municipal de l'emergència – DIRECTOR/A DEL PLA DE PROTECCIÓ CIVIL MUNICIPAL

Nom / Càrrec operatiu	Càrrec habitual
Responsable	Alcalde/ssa
Substitut/a	1er Tinent d'Alcaldia

Consell Assessor

El Consell Assessor té per funcions:

- Assessorar al director/a del pla, l'alcalde/ssa.
- Analitzar i valorar la situació, aportant-hi tota la informació i trametent les instruccions de l'alcalde/ssa als seus respectius col·laboradors.
- Altres funcions específiques per a cada risc concret.

El Consell Assessor es compon de:

- El grup coordinació municipal de l'emergència
- El / La cap del Grup Local d'Ordre i Avisos a la Població
- El / La cap del Grup Local Logístic i d'acolliment
- El / La cap del Grup Local d'Informació
- El / La cap del Grup Local d'Organització i RRHH

A més dels assessors/res de cada grup (tècnics/ques implicats/des en la resolució de l'emergència)

Composició:

Nom / Càrrec operatiu	Càrrec habitual
Coordinació municipal de l'emergència: Substitut/a: Coordinador/a General. Tècnic/a Protecció Civil	Regidor/a delegat/da de Protecció Civil.
Caps del grup local logístic i d'acolliment Substitut/a: Director/a Servei Espai Públic i MA Substitut/a: Director/a Drets Socials	Regidor/a delegat/da Territori i Ciutat Sostenible Regidor/a delegat/da de Drets Socials
Cap del grup local d'informació Substitut/a: Director/a de Comunicació	Regidor/a delegat/da de Comunicació
Cap del grup local d'ordre i d'avisos a la població Substitut/a: Director/a Policia Local	Alcalde/ssa
Cap del grup d'organització i RRHH Substitut/a: Coordinador/a General	Regidor/a delegat/da d'Organització i RRHH

Grup Local d'Ordre i Avisos a la Població

Les funcions d'avisos són:

- Avisar a la població afectada que estigui en les zones de risc de l'emergència i especialment als elements vulnerables. Coordinació amb els Departaments encarregats de cada col·lectiu de vulnerables i el Servei de Protecció Civil. Complementari als avisos que es puguin emetre des de la DGPC. Coordinació i col·laboració amb la resta de grups d'intervenció externs. (Mossos d'Esquadra, Bombers, SEM,..).
- Transmetre la informació de les mesures d'autoprotecció a adoptar per part de la població. Coordinació amb el Departament de Comunicació i el Servei de Protecció Civil. Complementari als avisos que es puguin emetre des de la DGPC.
- Gestionar app seguretat.

Les funcions d'ordre són:

- Executar les tasques d'allunyament, evacuació o confinament de la població i dels elements vulnerables. Coordinació i col·laboració amb la resta de grups d'intervenció externs. (Mossos d'Esquadra, Bombers, SEM,..). Coordinació amb el Direcció General de Protecció Civil i el CECAT. Es requerirà d'ajuda externa.
- Garantir la seguretat ciutadana a la zona de risc. Coordinació i col·laboració amb la resta de grups d'intervenció externs. (Mossos d'Esquadra, Bombers, SEM,..). Es requerirà d'ajuda externa.
- Controlar els accessos a la zona de risc. Coordinació i col·laboració amb la resta de grups d'intervenció externs. (Mossos d'Esquadra, Bombers, SEM,..). Es requerirà d'ajuda externa.
- Realitzar la vigilància viària a la zona d'emergència, efectuant el control del trànsit d'accés dels components dels grups d'emergència.
- Guiar els actuants cap al Centre de Comandament Avançat (CCA) i a l'Àrea sanitària.

Composició

Nom / Càrrec operatiu	Càrrec habitual
Cap del grup local	Alcalde/ssa
Assessors/es	Director/a Policia Local

Grup Local Logístic i d'acolliment

- Proporcionar i gestionar els serveis bàsics municipals disponibles.
- Garantir les comunicacions en dependència de les companyies de subministrament.
- Preparar els centres d'acolliment i gestionar-los per tal que es pugui acollir a la població. Coordinació i col·laboració amb CUESB, SEM i Creu Roja. Es requerirà d'ajuda externa. Activació CECAT.
- Donar allotjament, proveïment d'aliments a les persones afectades o personal actuant. Coordinació amb els Serveis Socials i Conveni CUESB / Creu Roja. Es requerirà d'ajuda externa. Activació CECAT.
- Subministrar els materials o combustibles que es necessitin i estiguin disponibles.
- Rebre el voluntariat (AVPC).

Composició

Nom / Càrrec operatiu	Càrrec habitual
Responsables de Grup Logístic	Regidor/a delegat/da Territori i Ciutat Sostenible Regidor/a delegat/da de Drets Socials
Assessors/res	Director/a del Servei d'Espai Públic i MA
	Coordinar/a Operatiu Espai Públic

	Director/a d'Equipaments i Esports
	Director/a de Drets Socials

Grup Local d'Intervenció

Mitjà extern a l'Ajuntament. NO ES CREA un grup local d'intervenció al municipi. Atès que la intervenció correspon sempre als **Bombers de la Generalitat**, (112) i aquests ja estan emmarcats en el Grup d'Intervenció dels diferents plans.

Grup Local Sanitari

Mitjà extern a l'Ajuntament. NO ES CREA un grup local sanitari d'intervenció al municipi. Com a Grup Sanitari d'intervenció correspon sempre al **Servei d'Emergències (SEM)** de la Generalitat (112) i aquests ja estan emmarcats en el Grup d'Intervenció dels diferents plans. El Grup Local Logístic col·laborarà i donarà recolzament al 112, principalment en tasques del Serveis Socials i detecció de població de risc o vulnerables. (Conveni amb el CUESB).

Grup Local Organització

Col·laborar en les tasques sol·licitades pel comitè d'emergència. Contacte amb entitats i associacions exteriors en confirmació d'avisos. Disponibilitat de personal municipal en funció de l'emergència.

Composició

Nom / Càrrec operatiu	Càrrec habitual
Responsable de Grup Organització	Regidor/a Delegat/da Organització i RRHH

Coordinació municipal de l'emergència

És la figura que fa de vincle entre l'alcalde/ssa i els diferents grups d'emergència, essent aquest grup el màxim responsable del Consell Assessor. Tanmateix, és el responsable de comunicar amb els diferents grups d'emergència municipal i de controlar que tot es fa segons el previst, a més de suplir a l'alcalde/ssa en cas que fos necessari, amb una disponibilitat de 24 hores al dia.

Les seves funcions són:

- Coordinació l'emergència fins l'activació d'altres grups actuants, que en funció de l'emergència assumiran la coordinació. Coordinació i col·laboració de la resta de grups interns. Coordinació i col·laboració amb la resta de grups d'intervenció externs. (Mossos d'Esquadra, Bombers, SEM,..). Coordinació amb el Direcció General de Protecció Civil i el CECAT. Es requerirà d'ajuda externa.
- Comunicar amb tots els grups d'emergència municipal.
- Assessorar l'alcalde/ssa.
- Rebre informació sobre les accions dels diferents grups d'emergència. Coordinació amb la resta de grups d'intervenció externs. (Mossos d'Esquadra, Bombers, SEM,..). Coordinació amb el Direcció General de Protecció Civil i el CECAT. Es requerirà d'ajuda externa.

Nom / Càrrec operatiu	Càrrec habitual
Coordinació municipal de l'emergència	Regidor/a Delegat/da Protecció Civil. Coordinador/a General. Tècnic/a Protecció Civil

Representant municipal al CECAT

És el responsable de traslladar-se al CECAT, en cas que aquest ho requereixi, per tal de donar informació a Protecció Civil, d'una forma directa i conjunta, de tot el que pugui ser necessari per a la resolució de l'emergència.

Nom / Càrrec operatiu	Càrrec habitual
Representant CECAT	Regidor/a delegat/da de Protecció Civil

Gabinet d'Informació Municipal

El Gabinet d'Informació Municipal és l'òrgan responsable de donar la informació en el moment de l'emergència.

Les seves funcions són:

- Aplegar informació sobre l'emergència.
- Transmetre (o difondre) la informació generada dins el Comitè d'Emergències a la població en general i a les persones directament o indirectament afectades. Coordinació amb la resta de grups d'intervenció externs. (Mossos d'Esquadra, Bombers, SEM,..). Coordinació amb el Direcció General de Protecció Civil i el CECAT.

Nom / Càrrec operatiu	Càrrec habitual
Cap Gabinet Informació	Regidor/a delegada de Comunicació
Assessors/res	Director/a de Comunicació
	Coordinador/a Atenció Ciutadania

ORGANITZACIÓ MUNICIPAL DE PROTECCIÓ CIVIL		
CÀRREC OPERATIU	CÀRREC HABITUAL	NÚMERO DE FITXA D'ACTUACIÓ
Centre Receptor d'Alarmes	Polícia local	1
Alcalde/ssa	Director/a del pla municipal	2

Coordinació municipal de l'emergència	Regidor/a delegada de Protecció Civil	3
Cap del Grup local d'ordre i avisos a la població	Director/a Servei Policia Local	4
Caps del Grup local logístic i d'acolliment	Regidor/a delegat/da Territori i Ciutat Sostenible Regidor/a delegat/da de Drets Socials	5
Cap del Gabinet d'informació	Regidor/a Comunicació	6
Representant municipal al CECAT	Regidor/a delegada de Protecció Civil	7
Cap del Grup local d'organització i RRHH	Regidor/a delegada d'Organització i RRHH	8

1.3.2. CENTRE DE RECEPCIÓ D'ALARMES (CRA)

Centres de recepció d'alarmes (CRA)

Lloc	Comissaria Policia Local
Adreça	--
Telèfon	--
Correu electrònic	--
Altres comunicacions	Telèfons mòbils caps operatius
Protocols, fitxes actuació,...	Propis de la Policia Local

El CRA és un centre que ha d'estar operatiu 24 hores al dia, 365 dies a l'any.

Funcions

- Notificar qualsevol alarma al **112** i al **CECAT**.
- Rebre la notificació de l'alarma i trametre-la.
- Valorar, segons el protocols establerts, la importància de l'alarma.
- Posar en marxa el avisos d'activació del Pla de protecció civil municipal.
- Informar-se, en els primers moments, de la marxa de l'emergència.
- Establir contacte amb el coordinador municipal de l'emergència o l'alcalde/ssa.

1.3.3. CENTRE DE COORDINACIÓ OPERATIVA LOCAL (CECOPAL)

Centres de Coordinació Operativa Local (CECOPAL)

Lloc	Ajuntament d'Esplugues de Llobregat
Adreça	--
Telèfon	--
Correu electrònic	--
Recursos	<ul style="list-style-type: none"> • Diverses sales, una de les quals es destinarà al lloc de reunió del Comitè d'Emergències. • Arxiu de cartografia • Centralita telefònica i diverses línies • Xarxa informàtica (centre de dades) • Fax i internet
Altres comunicacions	Telèfons mòbils càrrecs operatius. Vídeo conferència

Funcions

- És el centre de coordinació municipal, que realitza les accions determinades pel director del Pla. Des d'aquí es dirigeix i es coordinen les actuacions dels diversos serveis relacionats amb el Pla.
- Mantenir contacte directe i continu amb el **Centre de Coordinació Operativa de Catalunya**.
- Notificar als grups operatius i al **CECAT** l'activació i la desactivació del Pla de protecció civil municipal.
- Facilitar, si escau, la informació a la població del municipi, amb els mitjans oportuns, segons les circumstàncies del risc i l'evolució de la situació de l'emergència.
- Mobilitzar i assegurar la transmissió de la informació i les ordres als grups operatius municipals decidides per la direcció del Pla, així com activar els mitjans i recursos municipals necessaris i disponibles.
- Canalitzar l'ordre de l'autoritat de protecció civil municipal de prestació de serveis personals i la requisita, la intervenció o l'ocupació temporal i transitòria dels béns necessaris per afrontar les situacions d'emergència.
- Donar suport als mitjans d'emergències, de seguretat i als serveis especialitzats aliens que intervinguin en el municipi sota l'estructura del Pla activat.

1.4. Programa i procediment d'implantació, simulacres, manteniment, revisió i actualització

1.4.1. PROGRAMA DE LA IMPLANTACIÓ DEL PLA

El màxim responsable de dur a terme les tasques d'implantació del pla, és l'Alcalde/ssa. Aquestes tasques es troben assignades amb el Servei de Protecció Civil Municipal. Amb l'objectiu de que el Pla sigui operatiu és necessària la formació de les persones que intervenen en ell. Bàsicament caldrà distingir entre:

- Formació inicial: és aquella que s'emmarca en la fase d'implantació del Pla.
- Formació permanent: és aquella que forma part del manteniment del Pla.

Funcions dels responsables:

- Donar trasllat del pla a totes les persones membres del comitè.

- Informar del pla i de les seves funcions a les persones membres que es puguin incorporar.
- Informar periòdicament de les modificacions, actualitzacions o revisions del pla.
- Realitzar el calendari amb la previsió de les sessions.

Formació inicial:

Sessions i reunions informatives adreçades al Comitè d'emergències i als grups d'actuació després de la homologació del Pla:

- Garantir un bon coneixement del Pla per part del Comitè d'Emergències.
- Garantir un bon coneixement dels mecanismes i procediments d'actuació, competències i funcions dels grups actuants.
- Garantir una formació adient dels membres del centre receptor d'alarmes.

Aquesta formació es realitzarà en **un període no superior a un any** des de la homologació del Duprocim. S'han realitzat 2 sessions de formació inicial amb les persones que formen el comitè d'Emergències en dates **10/04/18 i 16/11/18**.

Formació permanent:

Bàsicament aquesta formació permanent ha de permetre:

- L'adaptació dels nous integrants dels grups a les seves missions.
- L'adaptació dels integrants dels grups a totes les modificacions que s'hagin aportat al Pla com a resultat de les actualitzacions periòdiques, anàlisis fetes a conseqüència d'una activació real del Pla, modificacions en les estructures organitzatives (altes/baixes) o medis/ recursos a l'abast del Pla. Amb aquest objectiu si s'escau, es realitzarà una sessió amb el Comitè per comunicar i transmetre les modificacions en el Pla des del Comitè d'Emergències fins a tots els integrants dels grups.
- Coneixements generals sobre el Pla d'altres entitats, organismes o persones a les quals es pot demanar col·laboració en un sinistre. En aquest col·lectiu s'inclouran les associacions de veïns, industries, etc. La campanya pot iniciar-se a través d'un contacte per carta, explicant els objectius i aspectes rellevants del Pla. Es pot completar a través d'actes divulgatius en general.
- Formació permanent específica dels integrants dels grups respecte de les seves actuacions dintre del Pla.

Com a formació permanent s'inclou la informació i trasllat a totes les persones membres de l'actualització del pla realitzada i aprovada en data **febrer del 2020**. Tanmateix, es considera una formació de primera mà les activacions del pla i posteriors actuacions en **dates gener del 2020** (Tempesta Glòria), **març del 2020** (Pandèmia Covid), **juliol del 2022 i 2023** (Onada de Calor), **març del 2024** (Risc ensorrament edifici).

En data **09/06/2023** es va participar en el simulacre de despatx d'incendi forestal a Corbera de Llobregat organitzat per Bombers. I en data **15/12/2023** es va realitzar formació amb el personal tècnic que configura el Comitè.

En cas necessari, es realitzarà formació periòdica bianual.

Informació a la població i sensibilització

Programa de campanyes informatives anuals:

Campanya		Tipus de risc	Tipus	Data
1	Incendis forestals	Especial	Enviament a través dels canals habituals de comunicació Xarxes Socials, Pont Esplugues, Agenda, app seguretat. Informació publicada per la DGPC. Publicacions d'àmbit local. Xerrades a associacions de veïns, escoles, entitats culturals i esportives. Consells i recomanacions d'autoprotecció publicats al portal municipal	Calendari de campanya anual prevista. Enviament directe a població sempre que es produeix un episodi de risc. Consells i recomanacions publicats permanentment en el portal. Mensual amb carpa de l'Associació de Voluntaris de PC.
2	Inundacions	Especial		
3	Nevades	Especial		
4	Sismes	Especial		
5	Radiològic	Especial		
6	Químic	Especial		
7	Pandèmies	Especial		
8	Ventades	Especial		
9	Aeronàutic	Especial		
1	Riscos per aglomeracions a l'exterior o a l'interior (evacuació de persones)	Territorial	Fullets, tríptics explicatius, circulars, etc. que s'enviïn a través dels canals habituals de comunicació Xarxes Socials, app seguretat. Informació publicada per la DGPC. Publicacions d'àmbit local. Xerrades a associacions de veïns, entitats culturals i esportives. Consells i recomanacions d'autoprotecció publicats al portal municipal.	Enviament directe a població sempre que es produeix un episodi de risc Consells i recomanacions publicats permanentment
2	Transport de viatgers per ferrocarril	Territorial		
3	Onada de fred i calor	Territorial		
4	Incidències subministraments bàsics	Territorial		

Implantació dels recursos tècnics

En el moment que s'implantin nous recursos, s'assignarà un responsable del destí al qual vagi cada recurs, el qual també serà responsable que se'n faci el manteniment adequat i que sigui en un lloc accessible i operatiu en cas d'emergència.

1.4.2. MANTENIMENT DEL PLA

MANTENIMENT DEL PLA	
Data d'homologació:	05/12/2018
Data d'homologació de l'última revisió:	14/06/2023
Data de l'última actualització:	18/03/2020
Data prevista de la propera revisió:	14/06/2027
Data prevista revisió quatre anys	14/06/2027

Procediment

» S'ha d'actualitzar anualment:

- Els canvis menors en infraestructures, activitats econòmiques i serveis bàsics del municipi.
- Les dades de població.
- Els canvis menors en l'anàlisi de risc.
- La posada al dia del nom dels càrrecs que figuren en el Pla, les seves responsabilitats i les funcions que tenen assignades
- Els titulars de les funcions o la reestructuració en el repartiment de les responsabilitats.
- Ubicació dels centres operatius del Pla municipal: Centre Receptor d'Alarmes o Cecopal.

Després de les eleccions municipals s'ha d'analitzar el Pla per si fos necessari actualitzar-lo de nou. També s'ha d'actualitzar quan es publiqui una nova normativa o disposició legal que afecti d'alguna manera el Pla.

S'han de plantejar revisions en l'anàlisi de risc i el Document

- Quan hi hagin variacions importants en els plans INFOCAT, INUNCAT, PLASEQCAT, SISMICAT, NEUCAT, RADCAT, AEROCAT, VENTCAT.
- Quan es produeixi una variació important del risc en origen o de la ubicació dels elements vulnerables.
- Quan es produeixin altres variacions importants de l'organització municipal.
- Al cap de quatre anys.

Un cop actualitzada la informació o revisat el Pla:

- * S'ha de passar pel Ple de l'Ajuntament.
- * S'ha de trametre una còpia del fulls corresponents al servei territorial corresponent de la Direcció General de Protecció Civil.

Terminis

» Actualitzacions:

- S'ha de realitzar anualment.

» Revisió:

- S'ha de realitzar cada quatre anys.
- S'ha d'enviar, en un termini no superior a dos mesos, al servei territorial per tal que el faci

arribar a la Comissió de Protecció Civil de Catalunya, per tal que aquesta la pugui homologar.

1.4.3. PROGRAMA D'EXERCICIS I SIMULACRES

S'ha de dur a terme, com a mínim, un simulacre cada any. Es procurarà coordinar el simulacre amb la DGPC.

- 2022.- Simulacre ventades (Despatx: realitzat en data **abril del 2022**. PCOM)
- 2023.- Simulacre inundacions
- 2024.- Simulacre Nevades
- 2025.- Simulacre Risc Territorial

Es plantejarà un programa de simulacres de tots els riscos inclosos i de diferents tipus (trucades, despatx, parcial o total).

1.5. Bases per al pla de recuperació previst a l'article 31 de la Llei 4/1997

1. Recopilació de les fonts d'informació dels danys produïts:

- Tècnics municipals
- Brigada d'obres
- Agents de la Policia Municipal, els Mossos d'Esquadra, la Guàrdia Civil
- Bombers
- Servei d'enllumenat, de clavegueram... del municipi
- Companyies de l'aigua, del gas, d'electricitat i de telèfons
- Serveis de transports: ferrocarrils, transport urbà, empreses d'autocars, empreses de transports...
- Carreteres
- Indústries, comerços... del municipi
- Particulars
- Serveis sanitaris
- Altres que el municipi consideri oportú

2. Recopilació de les dades dels danys que s'han produït:

- Localització dels danys: cal indicar el lloc concret (fins i tot amb cartografia).
- Descripció de:
 - Els elements afectats (cal indicar el tipus d'element i una descripció).
 - Els tipus dels danys que s'han produït.
 - Causes que han produït els danys.

3. Valoració econòmica dels danys (despeses que s'han generat durant l'emergència i cost per recuperar la normalitat).

És responsabilitat de l'Ajuntament l'adopció immediata de les mesures següents:

- Notificació a les companyies de gas, d'electricitat, de telèfons, de llum, carreteres, mitjans de transport de les avaries, talls de subministrament, dels danys que es puguin detectar.
- Acollida de la població. Es requerirà d'ajuda externa. Coordinació i col·laboració amb actuants externs. Activació CECAT i Creu Roja.
- Proveïment de recursos a la població, en allò que estigui a l'abast municipal. Activació CECAT i Creu Roja.
- Desenrunament i neteja, en allò que estigui a l'abast municipal.
- Recerca de mitjans i recursos, en allò que estigui a l'abast municipal. Activació CECAT i Creu Roja.

Proposta de reconstrucció o reparació dels danys:

- Descripció de les obres, reparacions... a realitzar per recuperar o reparar els danys (la proposta es pot realitzar per evitar la repetició dels danys).
- Valoració econòmica (cost per recuperar la normalitat).
- Designació de responsables.
- Definició de terminis.

Cal saber si la zona s'ha declarat o no zona d'actuació especial (o catastròfica). En aquest cas les ajudes vindran de l'Estat, el qual aprova un Reial decret llei (primer l'aprova el Consell de Ministres i posteriorment el validen les Corts), per establir de forma concreta i per a cada catàstrofe totes les mesures, actuacions i procediments a seguir. S'hi estableixen, també, les previsions de finançament mitjançant el crèdit extraordinari.

Al marge de les subvencions que dona l'Estat, pot haver-hi ajudes de les comunitats autònomes, la Unió Europea, les diputacions... En aquest cas, cal tenir en compte que aquestes ajudes són incompatibles amb les que pugui donar l'Estat.

Cal destacar que queden excloses les ajudes de les diferents administracions als danys produïts en béns assegurats, ja que existeix el Consorci de Compensació d'Assegurances, entitat autònoma de caràcter públic que actua com a reasseguradora de les companyies privades en cas que es produeixin catàstrofes.



AJUNTAMENT D'ESPLUGUES

**DOCUMENT ÚNIC DE PROTECCIÓ CIVIL
MUNICIPAL (DUPROCIM)
D'ESPLUGUES DE LLOBREGAT**

**DOCUMENT 2.
ANÀLISI DE RISC**

ABRIL 2024

ÍNDEX

2.1.	Risc territorial	3
2.1.1.	RISC TRANSPORT DE VIATGERS PER FERROCARRIL.....	4
2.1.2.	RISC AGLOMERACIÓ PERSONES I PÚBLICA CONCURRÈNCIA	5
2.1.3.	RISC SUBMINISTRAMENT SERVEIS BÀSICS	7
2.1.4.	RISC ONADA DE FRED I CALOR	8
2.1.	Riscos especials	13
2.1.1.	RISC QUÍMIC. (PLASEQCAT). INSTAL·LACIONS DE RISC EN MUNICIPIS PROPERS 15	
2.1.2.	RISC D'INCENDI FORESTAL (INFOCAT).....	22
2.1.3.	RISC TRANSPORT MERCADERIES. (TRANSCAT)	25
2.1.4.	RISC RADIOLÒGIC (RADCAT).....	27
2.1.5.	RISC VENTADES (VENTCAT)	31
2.1.6.	RISC INUNDACIONS (INUNCAT).....	33
2.1.7.	RISC NEVADES (NEUCAT).....	37
2.1.8.	RISC SÍSMIC (SISMICAT).....	38
2.1.9.	RISC AERONÀUTIC (AEROCAT)	40
2.1.10.	RISC PANDÈMIES	43
2.1.	Riscos específics	45
2.2.	Inventari històric de riscos	45

2.1. Risc territorial

Els riscos considerats al PROCICAT i que afecten al municipi són:

RISCOS TERRITORIALS			
RT	Risc	Descripció	Avaluació: nivell de risc
1	Accidents de ferrocarril amb un nombre de víctimes considerable (múltiples víctimes) o amb repercussió important.	Línies ferroviàries metropolitanes o transport ferroviari suburbà (metro) Actuacions operatives especialment complexes per motiu de l'accessibilitat a les infraestructures.	Infraestructures crítiques
2	Emergències o riscos en àrees de pública concurrència (centres comercials, estadis i altres equipaments poliesportius, centres hospitalaris, equipaments religiosos, espectacles, concerts,...)	Activitats afectades pel Decret 30/2015 catàleg d'activitats i centres obligats a adoptar mesures d'autoprotecció, o per altres normatives de protecció d'emergències (Plataforma Hermes)	El nivell de risc es detalla als diferents PAUs de cada activitat.
3	Risc d'onada de fred i calor	Períodes de temperatura anormalment baixa o elevada.	Llindar baix. Onada de fred: Temperatura superior al percentil 98 (0°C) de la temperatura màxima diària durant tres dies consecutius o més Llindar alt. Onada de calor: Temperatura superior al percentil 98 (34,6°C) de la temperatura màxima diària durant tres dies consecutius o més
4	Risc d'incidència greu en el subministrament de serveis bàsics.	Fallada dels serveis	Risc Baix atenent a l'històric

2.1.1. RISC TRANSPORT DE VIATGERS PER FERROCARRIL.

Descripció

És el risc d'emergències en el transport convencional de viatgers per ferrocarril, com ara:

- Col·lisions entre trens, descarrilaments o altres emergències de gran nivell.
- Necessitats d'evacuació de passatgers per accident o altres emergències.
- Aldarulls i altres situacions similars de risc greu.
- Presència de persones a les vies.
- Aturades perllongades dels serveis.
- Impacte social i/o mediàtic de les incidències i/o emergències.
- Altres derivades del servei de transport de viatgers per ferrocarril.

És obligatori elaborar el PBEM per motiu del risc d'emergències en el transport de viatgers per ferrocarrils d'acord amb el corresponent Pla d'actuació del PROCICAT perquè el municipi disposa de:

- Línies ferroviàries metropolitanes o transport ferroviari suburbà (metro). El tram que transcorre pel terme municipal connecta les estacions de Pubilla Cases, Can Vidalet i Can Boixeres de la línia 5 (Blava) del metro.
- Túnel de longitud superior a 1.000 m o túnels distanciat menys de 500 m entre si que sumades les longituds superen els 1.000 m. El tram que transcorre pel terme municipal té una longitud aproximada de 900 m amb un pas a l'aire lliure entre túnels al torrent de Can Cervera.

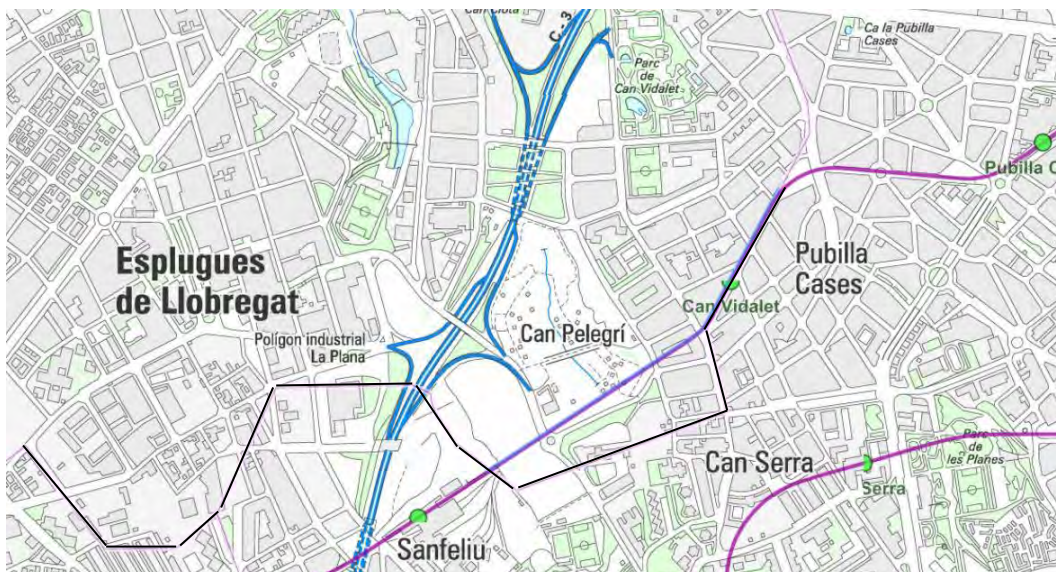
Sectors de risc

Línia ferroviària metropolitana o transport ferroviari suburbà (metro)

Túnel de longitud inferior a 1000 m. (Considerant el tram que discorre pel municipi)

Estacions i intercanviadors soterrades (Estació de Can Vidalet).

Elements vulnerables: Viatgers, Vianants



2.1.2. RISC AGLOMERACIÓ PERSONES I PÚBLICA CONCURRÈNCIA

Descripció

Es preveu que les aglomeracions més significatives de persones es produeixen en els següents actes: Festa Major (concerts, mercat medieval, piromusical), Cavalcada de Reis, Rua de Carnaval.

Avaluació:

Activitats municipals afectades pel Decret 30/2015:

Acte / Centre	Descripció	Ubicació
Poliesportiu Municipal Les Moreres	Activitats esportives	Plaça Les Moreres
Complex Sociocultural i Esportiu Can Vidalet	Activitats esportives	Cedres 82
Camp de futbol Salt del Pi	Activitats esportives	Severo Ochoa 23
Camp de futbol El Molí	Activitats esportives	Molí 64
Cavalcada de Reis	Recorregut carrosses	Carrers varis
Rua de Carnaval	Recorregut carrosses	Carrers varis
Piromusical	Espectacle pirotècnic	Plaça Catalunya
Concerts Festa Major	Espectacle	Variable

Altres:

Acte / Centre	Descripció	Ubicació
Fundació privada pro disminuïts	Persones amb discapacitat intel·lectual	Sometents 46
Clínica Medicina Integral Diagonal	Centre sanitari	Sant Mateu 26
Nestlé	Oficines	Països Catalans 51
Mancomunitat Edificis Símbol	Comunitat veïns	Rafael Sebastià Irla
Serveis Socisanitaris Sant Joan de Déu	Serveis Socisanitaris	Via Augusta 66
Hospital Sant Joan de Déu	Centre sanitari	Sant Joan de Déu
Asociación Cultural Colegio Alemán	Centre docent	Jacint Esteva i Fontanet 105
Institut Freedman	Centre psiquiàtric	Bartomeu Bermejo 21
Col·legi Natzalet	Centre docent	Milà i Pi 29
Residència i Centre de dia La Mallola	Residència Gent Gran	Raval de Sant Mateu
Residència Ciutat Diagonal Orpea	Residència Gent Gran	Miranda 8
Trambaix	Transport	--
Xarxa de Metro	Transport	--
Duet Esplugues	Activitats esportives	Plaça Catalunya
Centre Comercial Finestrelles	Centre comercial	Laureà Miró
Alcampo	Comerç	Laureà Miró
American School	Centre docent	Jaume Balmes 7
Mercadona	Comerç	Laureà Miró
Residència Fèlix Llobet	Residència Gent Gran	Isidre Martí
Escola Garbí	Centre docent	Sant Mateu
Festa Major	Fira i altres	Varis
Clínica Guadalupe	Centre sanitari	Francesc Moragas

Sectors de risc

Zones on es desenvolupen els actes

Elements vulnerables

EV que es puguin veure afectats per una emergència (la vulnerabilitat de l'activitat es contempla als corresponents PAU o protocols d'emergència).

Indicar que des de l'Ajuntament es promou la presentació d'un protocol d'actuació d'emergències a totes les entitats i associacions que organitzen actes a l'aire lliure. L'objectiu del PAE, és el de contribuir a preveure i a donar resposta a possibles situacions d'emergència que puguin succeir mentre s'està realitzant una activitat temporal a l'aire lliure, i la d'informar als titulars d'aquests actes dels protocols a seguir i mesures d'autoprotecció a portar a terme. El model del PAE es troba al portal de tràmits de l'Ajuntament.

LA Disposició Addicional Quarta del Decret 30/2015, de 3 de març, pel qual s'aprova el catàleg d'activitats i centres obligats a adoptar mesures d'autoprotecció i es fixa el contingut d'aquestes mesures, recull que "de conformitat amb l'article 3.3 del present Decret, els centres o activitats que no estiguin dintre de l'àmbit d'actuació d'aquest Decret poden elaborar un protocol d'actuació d'emergències on s'especifiquin aquelles mesures per gestionar qualsevol incidència que els afecti i regular internament les actuacions destinades a adoptar mesures d'autoprotecció i els mitjans personals i materials necessaris per afrontar situacions de risc i d'emergència".

A aquest efecte, la Direcció General competent en matèria de protecció civil va elaborar unes guies orientatives per a la seva elaboració i de les quals n'és la base d'aquest Protocol d'Actuació d'Emergències (PAE).

2018-012 v.0618 1/17

**PROTOCOL ACTUACIÓ D'EMERGENCIA (PAE)
PER ACTIVITAT RECREATIVA EXTRAORDINÀRIA**

PROTOCOLO ACTUACIÓN DE EMERGENCIA (PAE)
PARA ACTIVIDAD RECREATIVA EXTRAORDINARIA

AJUNTAMENT D'ESPLUGUES

Document a presentar conjuntament amb la sol·licitud d'activitats recreatives o d'espectacles públics de caràcter extraordinari, a celebrar en via pública o dependència municipal / Documento a presentar conjuntamente con la solicitud de actividades recreativas o de espectáculos públicos de carácter extraordinario, a celebrar en la vía pública o dependencia municipal.

INTRODUCCIÓ

La disposició addicional quarta del Decret 30/2015, de 3 de març, pel qual s'aprova el catàleg d'activitats i centres obligats a adoptar mesures d'autoprotecció i es fixa el contingut d'aquestes mesures, recull que "de conformitat amb l'article 3.3 del present Decret, els centres o activitats que no estiguin dintre de l'àmbit d'actuació d'aquest Decret poden elaborar un protocol d'actuació d'emergències on s'especifiquin aquelles mesures per gestionar qualsevol incidència que els afecti i regular internament les actuacions destinades a adoptar mesures d'autoprotecció i els mitjans personals i materials necessaris per afrontar situacions de risc i d'emergència".

A aquest efecte, la direcció general competent en matèria de protecció civil va elaborar unes guies orientatives per a la seva elaboració i de les quals n'és la base d'aquest Protocol d'Actuació d'Emergències (PAE).

El seu objectiu és el de contribuir a preveure i a donar resposta a possibles situacions d'emergència que puguin succeir mentre s'està realitzant una activitat temporal a l'aire lliure o dependència municipal.

Indicar que la persona o activitat que genera el risc és la responsable de gestionar les actuacions en cas d'emergència.

Remarcem que aquest document no substitueix cap documentació necessària per tramitar l'autorització oportuna. En tot cas, i si ho considereis convenient l'organisme que ha de concedir la llicència o el permís, pot ser considerat com un document complementari per obtenir-lo.

Cal recordar que per a la realització de qualsevol activitat cal tenir les autoritzacions pertinents dels organismes corresponents, així com l'asseguració que pertorqui.

INTRODUCCIÓN

La disposición adicional cuarta del Decreto 30/2015, de 3 de marzo, por el cual se aprueba el catálogo de actividades y centros obligados a adoptar medidas de autoprotección y se fija el contenido de estas medidas, recoge que "de conformidad con el artículo 3.3 del presente Decreto, los centros o actividades que no se encuentren dentro del ámbito de este Decreto pueden elaborar un protocolo de actuación de emergencias donde se especifiquen aquellas medidas para gestionar cualquier incidencia que los afecte y regular internamente las actuaciones destinadas a adoptar medidas de autoprotección y los medios personales y materiales necesarios para afrontar situaciones de riesgo y de emergencia".

A este efecto, la dirección general competente en materia de protección civil ha elaborado unas guías orientativas para su elaboración y las cuales son la base de este Protocolo de Actuación de Emergencias (PAE).

Su objetivo es el de contribuir a prevenir y a dar respuesta a posibles situaciones de emergencia que puedan suceder mientras se está realizando una actividad temporal al aire libre o dependencia municipal.

Indicar que la persona o actividad que genera el riesgo es la responsable de gestionar las actuaciones en caso de emergencia.

Remarcamos que este documento no substituye ninguna documentación necesaria para tramitar la autorización oportuna. En todo caso, y si lo consideras conveniente el organismo que ha de conceder la licencia o el permiso, puede ser considerado como un documento complementario para obtenerlo.

Hay que recordar que para la realización de cualquier actividad hay que tener las autorizaciones pertinentes de los organismos correspondientes, así como el seguro que corresponda.

DADES GENERALS / DATOS GENERALES

1. Titular de la sol·licitud / Titular de la solicitud.
Entitat, persona física o jurídica o promotora de l'acte / entidad, persona física o jurídica o promotora del acto.

Nom/ Nombre		Document Identificatiu* / Documento Identificativo*	
<input type="text"/>		DNI <input type="text"/>	
Tipus Via / Tipo vía	Adreça notificacions / Dirección para notificaciones		Codi Postal*/Código Postal
<input type="text"/>	<input type="text"/>		Provincia/Provincia
<input type="text"/>	<input type="text"/>		<input type="text"/>
Població*/ Población		Num*	Escala/Escalera
<input type="text"/>		<input type="text"/>	<input type="text"/>
Telèfon / Teléfono		Correu electrònic / Correo electrónico	
<input type="text"/>		<input type="text"/>	
Representant legal / Representante legal		Document Identificatiu / Documento Identificativo	
<input type="text"/>		DNI <input type="text"/>	
Telèfon / Teléfono		Correu electrònic / Correo electrónico	
<input type="text"/>		<input type="text"/>	
Persona responsable de la promotora, que estarà present en el moment de la realització de l'acte: / Persona responsable de la promotora, que estará presente en el momento de la realización del acto:			
Nom i cognoms / nombre y apellidos			
<input type="text"/>			
Telèfon / Teléfono		Correu electrònic / Correo electrónico	
<input type="text"/>		<input type="text"/>	

2.1.3. RISC SUBMINISTRAMENT SERVEIS BÀSICS

Descripció

Risc d'incidència greu en el subministrament de serveis bàsics.

Avaluació:

Durada prolongada de la fallada del servei (aigua, llum, gas, comunicacions).

Sectors de risc

Tota la població, barris, zonificació del subministrament per part de les companyies

Elements vulnerables

Són especialment vulnerables:

Persones sensibles: infants, gent gran, malalts, dones embarassades.

Persones amb malalties que requereixen de subministrament (diàlisi , aparells de cardio)

Hospitals i centres sanitaris

Residències d'avis

Centres educatius i biblioteques

Transport públic


Oficines d'atenció al públic

2.1.4. RISC DE FRED I CALOR MOLT INTENSA

Descripció

Risc quan se supera el percentil 98 de la temperatura màxima diària del període d'estiu i el percentil 2 de la temperatura mínima del període d'hivern.

<https://www.meteo.cat/wpweb/divulgacio/la-prediccio-meteorologica/situacio-meteorologica-de-perill/distribucio-territorial-de-llindars/>

 Servei Meteorològic de Catalunya				
Comarca	Municipi	Cap de Municipi	Llindar de fred (°C) Percentil 2 Temperatura mínima desembre-març (2013-2022)	Llindar de calor (°C) Percentil 98 Temperatura màxima juny-agost (2013-2022)
Baix Llobregat	Esplugues de Llobregat	Esplugues de Llobregat	1,9	34,7

Comarca	Municipi	Cap de Municipi	Llindar de calor nocturna (°C) Percentil 98 Temperatura mínima juny-agost (2013-2022)
Baix Llobregat	Esplugues de Llobregat	Esplugues de Llobregat	24,2

Les conseqüències per la salut són diferents si la temperatura extrema és puntual d'un dia o es manté persistent durant tres dies consecutius o més.

Avaluació

Tots els municipis poden patir emergències per de fred o calor molt intensa.

Sectors de risc

Tota la població.

Elements vulnerables

Són especialment vulnerables:

- Gent gran, especialment el grup per sobre de 75 anys: residències d'avis.
- Persones amb determinades circumstàncies socials (viure sol, pobresa, etc.).
- Persones amb discapacitats físiques o psíquiques que tenen limitada l'autocura i la mobilitat: centres assistencials, residències, etc.
- Nadons: llars d'infants.

- Persones amb malalties cròniques: cardiorespiratòries, diabetis, hipertensió arterial, malalties renals, Parkinson, Alzheimer, obesitat, etc. : Hospitals i centres sanitaris
- Persones que reben medicaments diürètics o medicaments que actuen sobre el sistema nerviós central.
- Persones amb una hidratació insuficient o que realitzen un excés d'activitat física: centres i equipaments esportius.
- Treballadors exposats a ambients calorosos.


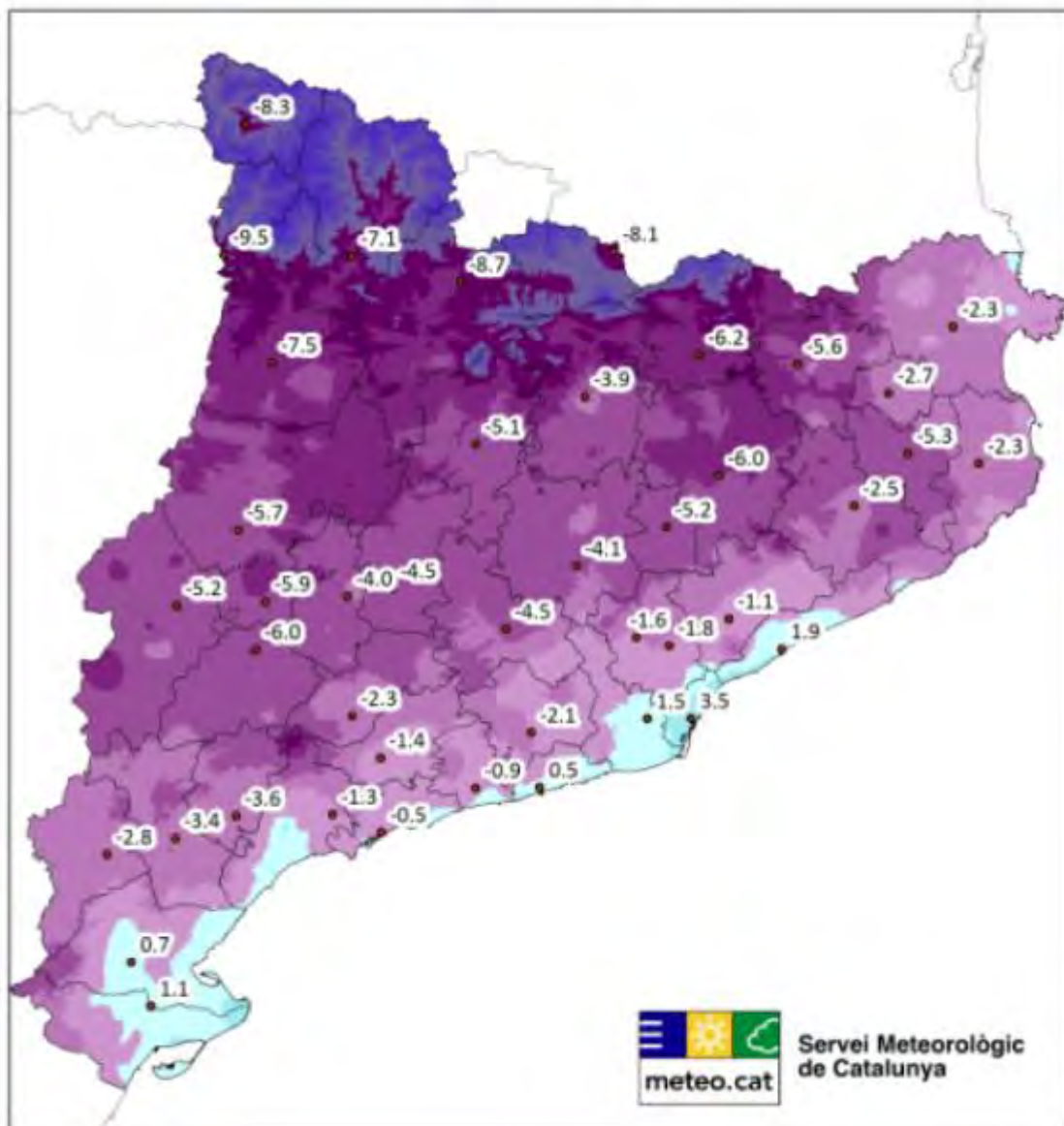
Llindars de Situació Meteorològica de Perill per fred i calor

Els llindars de fred i de calor són diferents per cada punt de Catalunya, ja que venen donats pels percentils 2 i 98, respectivament. Aquests dos llindars defineixen climatològicament els dies amb la temperatura mínima més baixa dels mesos més freds i el dies amb la temperatura màxima més alta durant l'època d'estiu, i ho fan de manera particular per cada punt del país.

Llindar de fred

El percentil 2 d'una estació meteorològica automàtica (EMA) és el valor estadístic que deixa per sota el 2% de les temperatures mínimes diàries més baixes de la sèrie estudiada (en aquest cas, el període de desembre a març dels últims 10 anys). Per tant, només el 2% de dies de tota la mostra la temperatura mínima en els mesos més freds ha estat inferior a aquest valor. Un cop coneixem el percentil 2 de la temperatura mínima de totes les EMA estudiades, es pot interpolar per mètodes cartogràfics un valor del percentil 2 per cada punt del territori com es mostra en el mapa.

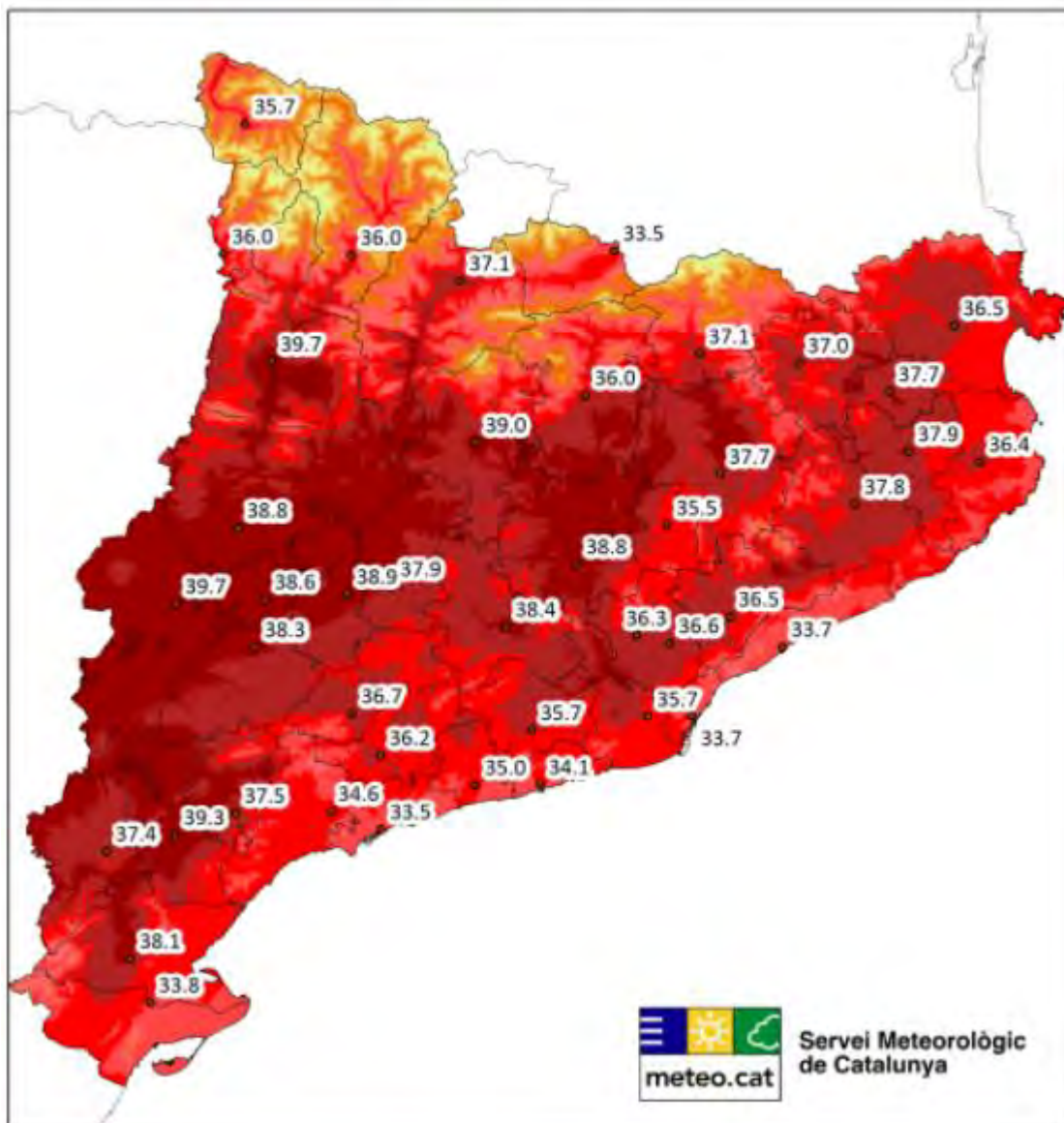
**TEMPERATURA MÍNIMA (°C)
PERCENTIL 2 (2013-2022)
Període: desembre - març**



Llindar de calor

El percentil 98 d'una estació meteorològica automàtica (EMA) és el valor estadístic que deixa per sobre el 2% de les temperatures màximes diàries més altes de la sèrie estudiada (en aquest cas, el període de juny a agost dels últims 10 anys). Per tant, només el 2% de dies de tota la mostra la temperatura màxima en els mesos d'estiu ha estat superior a aquest valor. Un cop coneixem el percentil 98 de la temperatura màxima de totes les EMA estudiades, es pot interpolar per mètodes cartogràfics un valor del percentil 98 per cada punt del territori com es mostra en el mapa.

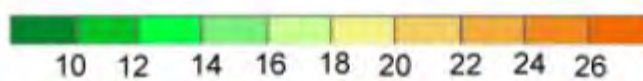
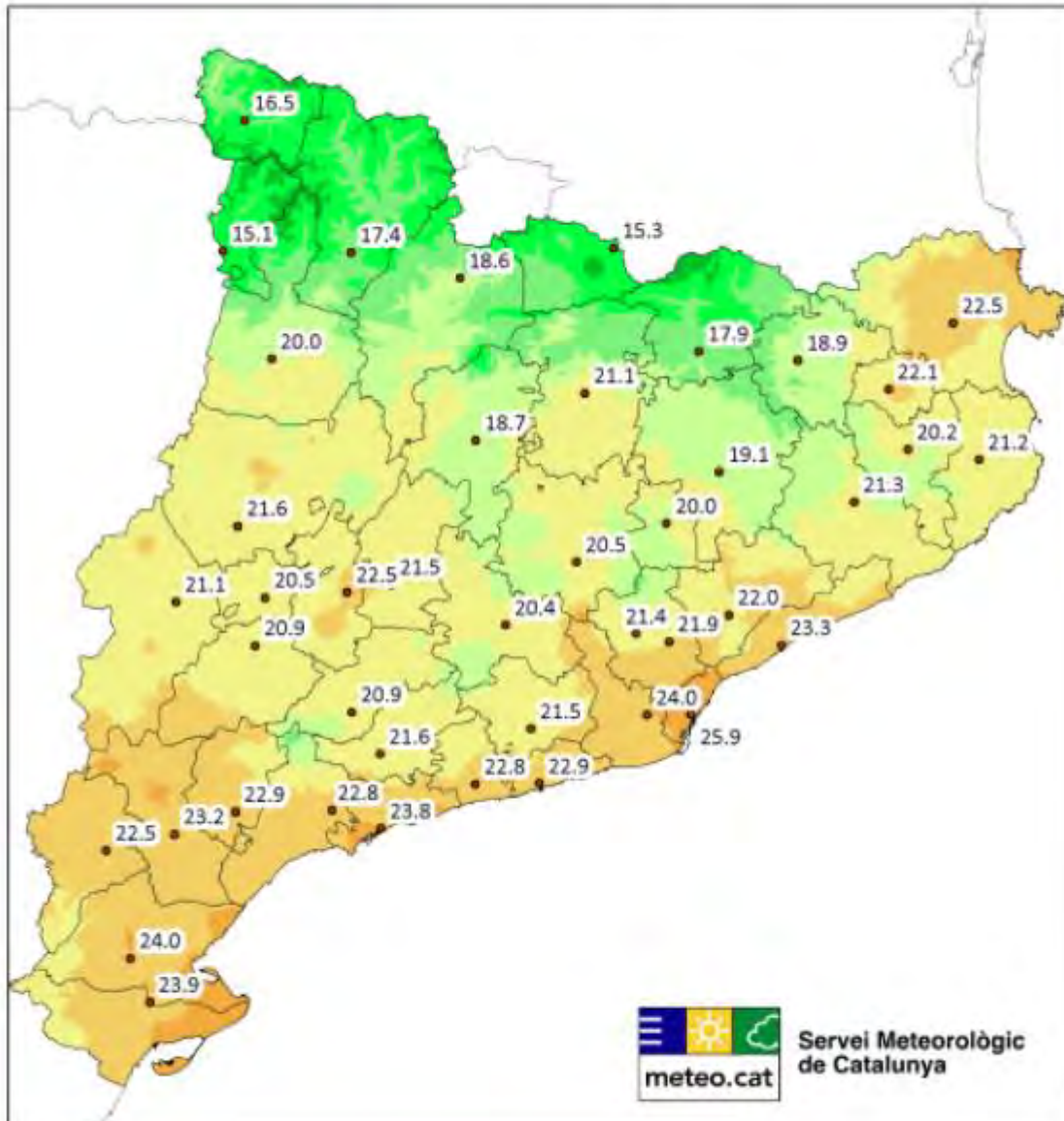
**TEMPERATURA MÀXIMA (°C)
PERCENTIL 98 (2013-2022)
Període: juny - agost**



Llindar de calor nocturna

El percentil 98 d'una estació meteorològica automàtica (EMA) és el valor estadístic que deixa per sobre el 2% de les temperatures mínimes diàries més altes de la sèrie estudiada (en aquest cas, el període de juny a agost dels últims 10 anys). Per tant, només el 2% de dies de tota la mostra la temperatura mínima en els mesos d'estiu ha estat superior a aquest valor. Un cop coneixem el percentil 98 de la temperatura mínima de totes les EMA estudiades, es pot interpolar per mètodes cartogràfics un valor del percentil 98 per cada punt del territori com es mostra en el mapa.

**TEMPERATURA MÍNIMA (°C)
PERCENTIL 98 (2013-2022)
Període: juny - agost**



Graus de perill

El Servei Meteorològic de Catalunya emet un **Avís** de Situació Meteorològica de Perill quan es preveu la superació d'un llindar en el dia present i fins el tercer dia de predicció. A cada comarca se li assigna un grau de perill.

El **grau de perill** es defineix segons la probabilitat d'ocurrència del fenomen i el llindar que es preveu superar seguint la següent matriu de perill:

Llindar	INTENSA			MOLT INTENSA		
Probabilitat	10-30%	30-70%	>70%	10-30%	30-70%	>70%
Grau de Perill	1/6	2/6	3/6	4/6	5/6	6/6

Segons això, les situacions possibles són:

Avís per calor

- Llindar baix – Intensa (Graus 1-2-3): S'activarà quan la temperatura màxima superi el percentil 98 de la temperatura màxima diària dels mesos d'estiu.
- Llindar alt - Molt intensa (Graus 4-5-6): S'activarà l'avís quan la temperatura màxima superi el percentil 98 de la temperatura màxima diària dels mesos d'estiu en més dos graus Celsius.

Avís per calor nocturna

- Llindar baix – Intensa (Graus 1-2-3): S'activarà quan la temperatura mínima superi el percentil 98 de la temperatura mínima diària dels mesos d'estiu en alguna comarca.
- Llindar alt – Molt intensa (Graus 4-5-6): S'activarà l'avís quan la temperatura mínima superi el percentil 98 de la temperatura mínima diària dels mesos d'estiu en més dos graus Celsius.

Avís per fred

- Llindar baix – Intens (Graus 1-2-3): S'activarà quan la temperatura mínima sigui inferior al percentil 2 de la temperatura mínima diària dels mesos d'hivern.
- Llindar alt - Molt intens (Graus 4-5-6): s'activarà quan la temperatura mínima estigui més de dos graus per sota del percentil 2 de la temperatura mínima diària dels mesos d'hivern.

2.1. Riscos especials

La font d'informació de totes les zones de risc incloent les d'inundacions grafiades al plànols adjunts, és el Mapa de Protecció Civil de Catalunya publicat a la web del Departament d'Interior.

RISCOS ESPECIALS				
RE		DESCRIPCIÓ	AVALUACIÓ: nivell de risc	AFFECTACIÓ
1	Risc químic (PLASEQCAT):	Proximitat a instal·lacions afectades per la normativa d'accident greus.	Municipi en Zona d'alerta	OBLIGAT
2	Risc d'incendi forestal (INFOCAT):	Sector d'afectació Turó de Sant Pere Màrtir	Molt Alt	OBLIGAT
3	Risc d'inundacions (INUNCAT):	Zones inundables (Torrents canalitzats)	Alt	OBLIGAT
4	Risc per nevades (NEUCAT):	Municipi de més de 20.000 habitants.	Vulnerabilitat Extrema	OBLIGAT
5	Risc ventades (VENTCAT):	Municipi de més de 20.000 habitants.	Llindar baix 20 m/s Llindar alt 30 m/s	OBLIGAT
6	Risc aeronàutic (AEROCAT):	Municipis inclosos en la zona d'afectació de 8 km que envolta els aeroports que tinguin una població superior a 20.000 habitants.	Risc Baix Proximitat a l'aeroport del Prat. Heliport HSJD	OBLIGAT PBEM
7	Risc sísmic (SISMICAT):	Intensitat màxima prevista en un període de 500 anys de VI	Intensitat VI	RECOMANAT
8	Risc radiològic (RADCAT):	Es disposa d'instal·lacions radioactives dins del municipi. (2ª a 5ª categoria).	Municipi en zona de perill radiològic.	OBLIGAT
9	Risc de pandèmies	Elevada demanda de mitjans sanitaris. Alarma social	Risc Baix atenent a l'històric	OBLIBAT

2.1.1. RISC QUÍMIC. (PLASEQCAT). INSTAL·LACIONS DE RISC EN MUNICIPIS PROPERS

Descripció

Accident en un establiment industrial que requereixi l'aplicació de mesures de protecció a la població i en el què es vegin involucrades substàncies perilloses (presentes a la planta o generades durant l'accident), com a conseqüència de l'emanació de gasos o fums tòxics, incendi, explosió o qualsevol altre efecte físic o químic derivat de l'accident.

Avaluació

Segons el Pla PLASEQCAT, el municipi està RECOMANAT a elaborar el PAM per risc químic perquè:

- Presenta vies de comunicació i edificacions ubicades en Zona d'Alerta (ZA) d'instal·lacions de nivell alt.

Sectors de risc

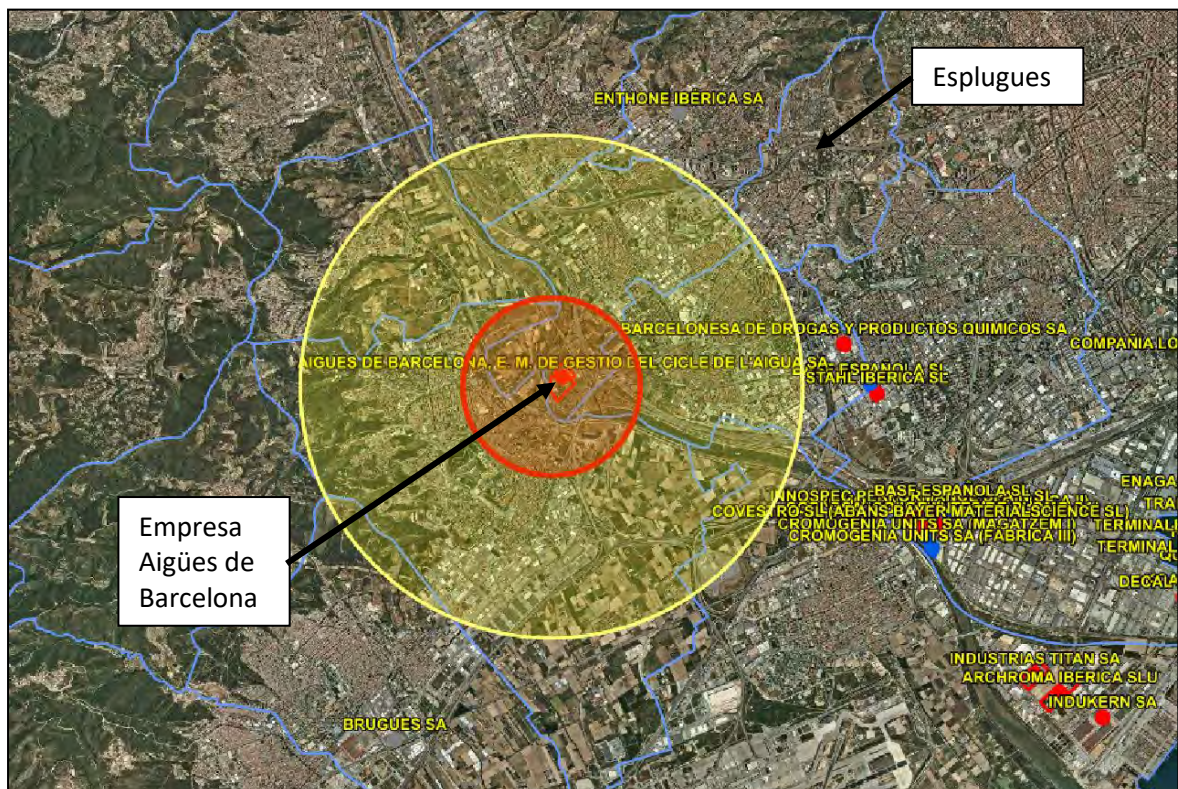
D'acord amb el Pla Plaseqcat:

Pla d'Emergència Exterior del Sector Químic de Catalunya PLASEQCAT. Actualització 2023

Municipi	Indústria	Nivell	Ubicació indústria	Zona	Sector
Esplugues de Llobregat	AIGÜES DE BARCELONA, EMPRESA METROPOLITANA DE GESTIÓ DEL CICLE INTEGRAL DE L'AIGUA, SA	Superior	Sant Joan Despí	Alerta	Sector Baix Llobregat - Barcelonès
	COVESTRO, SL	Superior	Barcelona	Alerta	

Esplugues es troba en **Zona d'alerta** per la possible dispersió tòxica en instal·lacions:

Instal·lacions	Municipi	Distància al municipi - direcció
Aigües de Barcelona, Empresa Metropolitana de Gestió del Cicle Integral de l'Aigua, SA	Sant Joan Despí	3.2 km - SW
Covestro	Barcelona- Zona Franca	3.7 km -S



A continuació s'indica l'anàlisi de risc empresa Aigües de Barcelona:

Accidents greus contemplats

D'acord amb la darrera avaluació de l'informe de seguretat d'aquest establiment, hi ha presència de substàncies tòxiques, comburentes i perilloses per al medi ambient. En relació als accidents que es puguin produir i que puguin tenir efectes a l'exterior de la instal·lació, cal tenir en compte especialment els escenaris de fuga tòxica.

Els escenaris més desfavorables amb efectes a l'exterior contemplen una dispersió tòxica de clor deguda a la ruptura parcial d'una canonada o bé una ruptura parcial d'una vàlvula.

Les distàncies màximes d'afectació, calculades tenint en compte les condicions meteorològiques més desfavorables en cas de dispersió tòxica, són de 2100 metres per a la zona d'intervenció i 5600 metres per a la zona d'alerta.

Tipus d'escenari (efecte)	Substància	Tipus zona	Distància (m)
Dispersió tòxica	Clor	ZI	2100
Dispersió tòxica	Clor	ZA	5600

Zona d'intervenció (ZI) = Zona en la qual les conseqüències dels accidents produeixen o poden produir (segons l'evolució de l'accident) un nivell de danys que justifiquen l'aplicació immediata de mesures de protecció.


Zona d'alerta (ZA) = Zona en la qual les conseqüències dels accidents provoquen efectes que, tot i ser perceptibles per la població, no justifiquen l'aplicació immediata de mesures de protecció, excepte pels grups crítics de població.

Substàncies perilloses

L'establiment té presència de substàncies perilloses de l'Annex I del RD 840/2015:

CATEGORIES DE LA PART 1 DE L'ANNEX I DEL RD 840/2015	PRESENCIA
Secció «H» – PERILLS PER A LA SALUT	
H1 TOXICITAT AGUDA – Categoria 1, totes les vies d'exposició.	
H2 TOXICITAT AGUDA – Categoria 2, totes les vies d'exposició – Categoria 3, via d'exposició per inhalació (vegeu la nota 7).	
H3 TOXICITAT ESPECÍFICA EN DETERMINATS ÒRGANS (STOT) – EXPOSICIÓ ÚNICA STOT SE Categoria 1.	

A continuació, es detallen les substàncies del RD 840/2015 que estan associades a algun dels accidents amb conseqüències a l'exterior descrits a l'avaluació de l'informe de seguretat de l'establiment.

Substància	Principals perills	Pictogrames
Clor	H270 Pot provocar o gravar un incendi. Comburent H280 Conté gas a pressió, perill d'explosió en cas d'esclafament H315 Provoca irritació cutània H319 Provoca irritació ocular greu H330 Mortal en cas d'inhalació H335 Pot irritar les vies respiratòries H410 Molt tòxic per als organismes aquàtics, amb efectes duradors	

Informació a la població

La informació a la població seguirà les consignes del Gabinet d'Informació segons les instruccions del Director del Pla.

Els sistemes d'avís a la població podran ser:

- Avisos a través dels mitjans de comunicació: emissores de ràdio, televisió, notificacions via app, xarxes socials, etc.
- Avisos a través de megafonia fixa o mòbil.
- Avisos a través de sistemes acústics d'alarma (sirenes d'avís a la població), en cas que n'hi hagi disponibles.

Al marge de la informació específica de la situació accidental ocorreguda, que s'indicarà en el moment de l'accident, la mesura immediata més adient de protecció per a la població és el confinament.

El confinament de la població és la mesura de protecció més adequada. Aquesta mesura consisteix en el refugi de la població en els seus propis domicilis o en altres edificis de tal forma que quedi protegida dels efectes dels accidents. Per fer un bon confinament cal que la ventilació del local sigui la mínima possible (tancant portes, finestres i apagant els sistemes d'aire condicionat que aspirin de l'exterior). Seguiu aquestes instruccions tant si sentiu un avís d'alerta per risc químic com si teniu molèsties respiratòries.

Instruccions bàsiques de confinament

Si sou al carrer, refugieu-vos en el primer edifici que trobeu.

Tanqueu portes i finestres, és preferible que us tanqueu a les habitacions més interiors.

Atureu els sistemes de climatització i ventilació.

Si viviu amb gent gran, amb infants o amb malalts amb problemes respiratoris, feu un seguiment intens del seu estat de salut, especialment en el cas de fuga tòxica.

Eviteu accedir als soterranis i parts baixes dels edificis i habitatges, sempre que no es recomani el contrari a través dels mitjans.

Estigueu atents a les possibles restriccions en el consum d'aigua de l'aixeta que es puguin establir.

L'evacuació i/o l'allunyament només es durà a terme en cas que així ho indiquin els serveis d'emergència. Caldrà que seguïu en tot moment les seves instruccions.

A continuació s'indica l'anàlisi de risc empresa **Covestro**:

Accidents greus contemplats

D'acord amb la darrera avaluació de l'informe de seguretat d'aquest establiment, hi ha presència de substàncies tòxiques, inflamables, comburents i perilloses per al medi ambient. En relació als accidents que es puguin produir i que puguin tenir efectes a l'exterior de la instal·lació, cal tenir en compte especialment els escenaris de fuga tòxica.

Els escenaris més desfavorables amb efectes a l'exterior contemplen una dispersió tòxica de diisocianat de toluè deguda a un forat de 10mm de diàmetre al tanc, i una dispersió tòxica d'hidrat d'hidrazina deguda a un forat de 10mm de diàmetre al tanc.

Les distàncies màximes d'afectació, calculades tenint en compte les condicions meteorològiques més desfavorables en cas de dispersió tòxica, són de 422 metres per a la zona d'intervenció i 7.232 metres per a la zona d'alerta.

Tipus d'escenari (efecte)	Substància	Tipus zona	Distància (m)
Dispersió tòxica	Hidrat d'hidrazina	ZI	422
Dispersió tòxica	Hidrat d'hidrazina	ZA	7.232
Dispersió tòxica	Diisocianat de toluè	ZI	113
Dispersió tòxica	Diisocianat de toluè	ZA	515



Zona d'intervenció (ZI) = Zona en la qual les conseqüències dels accidents produeixen o poden produir (segons l'evolució de l'accident) un nivell de danys que justifiquen l'aplicació immediata de mesures de protecció.

Substàncies perilloses

L'establiment té presència de substàncies perilloses de l'Annex I del RD 840/2015:

CATEGORIES DE LA PART 1 DE L'ANNEX I DEL RD 840/2015	PRESENCIA
Secció «H» – PERILLS PER A LA SALUT	
H1 TOXICITAT AGUDA – Categoria 1, totes les vies d'exposició.	X
H2 TOXICITAT AGUDA – Categoria 2, totes les vies d'exposició – Categoria 3, via d'exposició per inhalació (vegeu la nota 7).	X
H3 TOXICITAT ESPECÍFICA EN DETERMINATS ÒRGANS (STOT) – EXPOSICIÓ ÚNICA STOT SE Categoria 1.	X

A continuació, es detallen les substàncies del RD 840/2015 que estan associades a algun dels accidents amb conseqüències a l'exterior descrits a l'avaluació de l'informe de seguretat de l'establiment.

Substància	Principals perills	Pictogrames
Diisocianat de Toluè	H315 Provoca irritació cutània H317 Pot provocar una reacció al·lèrgica a la pell H319 Provoca irritació ocular greu H330 Mortal en cas d'inhalació H334 Pot provocar símptomes d'al·lèrgia o asma o dificultats respiratòries en cas d'inhalació H335 Pot irritar les vies respiratòries H351 Se sospita que provoca càncer H412 Nociu per als organismes aquàtics, amb efectes nocius duradors	
Hidrat d'hidrazina	H350 Pot provocar càncer H331 Tòxic en cas d'inhalació H311 Tòxic en contacte amb la pell H301 Tòxic en cas d'ingestió H314 Provoca cremades greus a la pell i lesions oculars greus H317 Pot provocar una reacció al·lèrgica a la pell H410 Mol tòxic per als organismes aquàtics, amb efectes nocius duradors	

Informació a la població

La informació a la població seguirà les consignes del Gabinet d'Informació segons les instruccions del Director del Pla.

Els sistemes d'avís a la població podran ser:

- Avisos a través dels mitjans de comunicació: emissores de ràdio, televisió, notificacions via app, xarxes socials, etc.
- Avisos a través de megafonia fixa o mòbil.
- Avisos a través de sistemes acústics d'alarma (sirenes d'avís a la població), en cas que n'hi hagi disponibles.

Al marge de la informació específica de la situació accidental ocorreguda, que s'indicarà en el moment de l'accident, la mesura immediata més adient de protecció per a la població és el confinament.

El confinament de la població és la mesura de protecció més adequada. Aquesta mesura consisteix en el refugi de la població en els seus propis domicilis o en altres edificis de tal forma que quedi protegida dels efectes dels accidents. Per fer un bon confinament cal que la ventilació del local sigui la mínima possible (tancant portes, finestres i apagant els sistemes d'aire condicionat que aspirin de l'exterior). Seguiu aquestes instruccions tant si sentiu un avís d'alerta per risc químic com si teniu molèsties respiratòries.

Instruccions bàsiques de confinament

Si sou al carrer, refugieu-vos en el primer edifici que trobeu.

Tanqueu portes i finestres, és preferible que us tanqueu a les habitacions més interiors.

Atureu els sistemes de climatització i ventilació.

Si viviu amb gent gran, amb infants o amb malalts amb problemes respiratoris, feu un seguiment intens del seu estat de salut, especialment en el cas de fuga tòxica.

Eviteu accedir als soterranis i parts baixes dels edificis i habitatges, sempre que no es recomani el contrari a través dels mitjans.

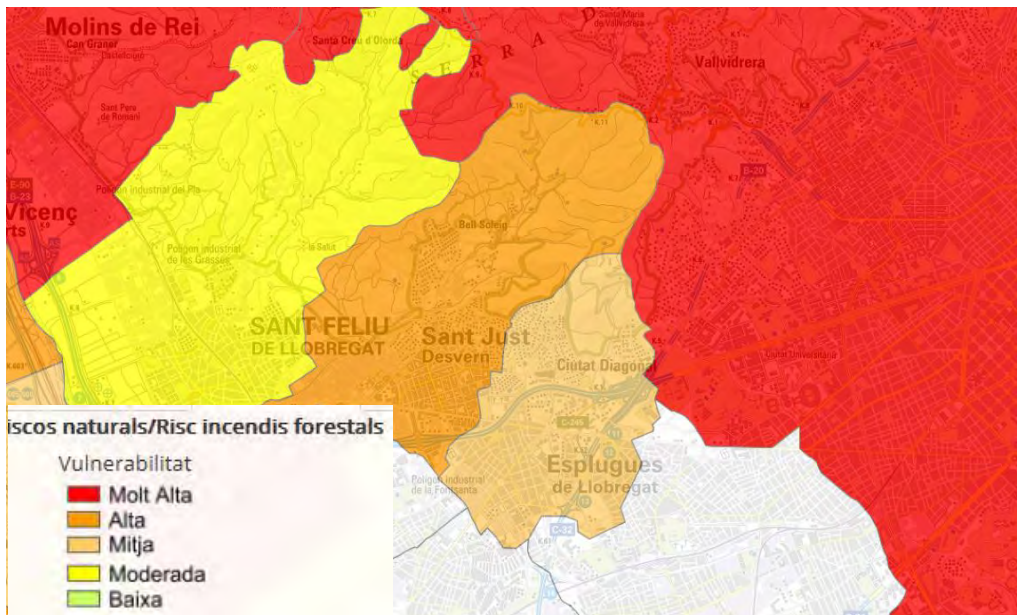
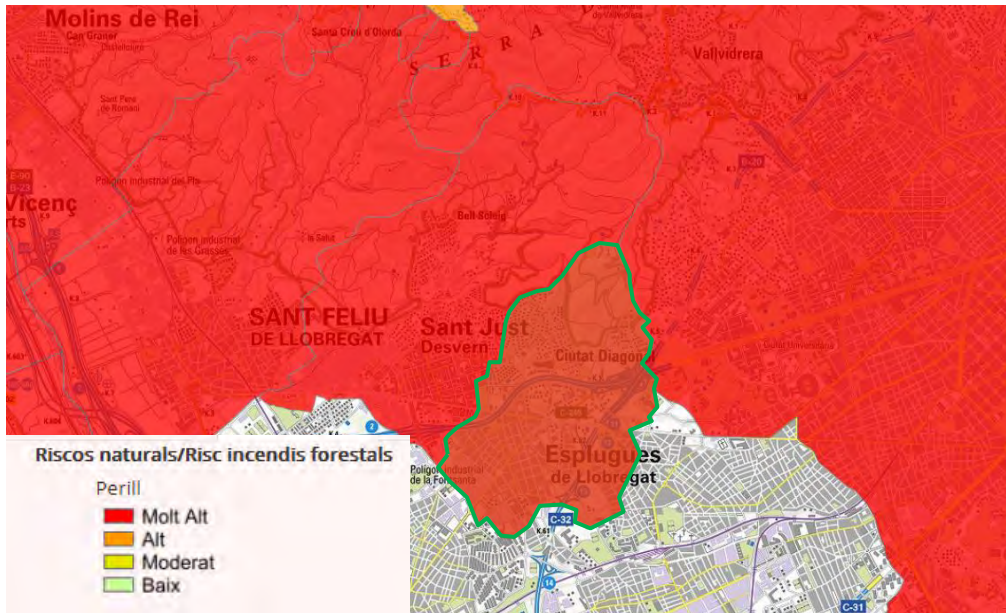
Estigueu atents a les possibles restriccions en el consum d'aigua de l'aixeta que es puguin establir.

L'evacuació i/o l'allunyament només es durà a terme en cas que així ho indiquin els serveis d'emergència. Caldrà que seguïu en tot moment les seves instruccions.

2.1.2. RISC D'INCENDI FORESTAL (INFOCAT)

Descripció

D'acord amb el Pla INFOCAT i el Mapa de Protecció Civil de Catalunya, el nivell de perill del municipi és MOLT ALT i el nivell de vulnerabilitat és MITJA.



Avaluació

D'acord amb el Pla INFOCAT, l'elaboració del PAM d'incendis forestals és OBLIGAT al municipi.

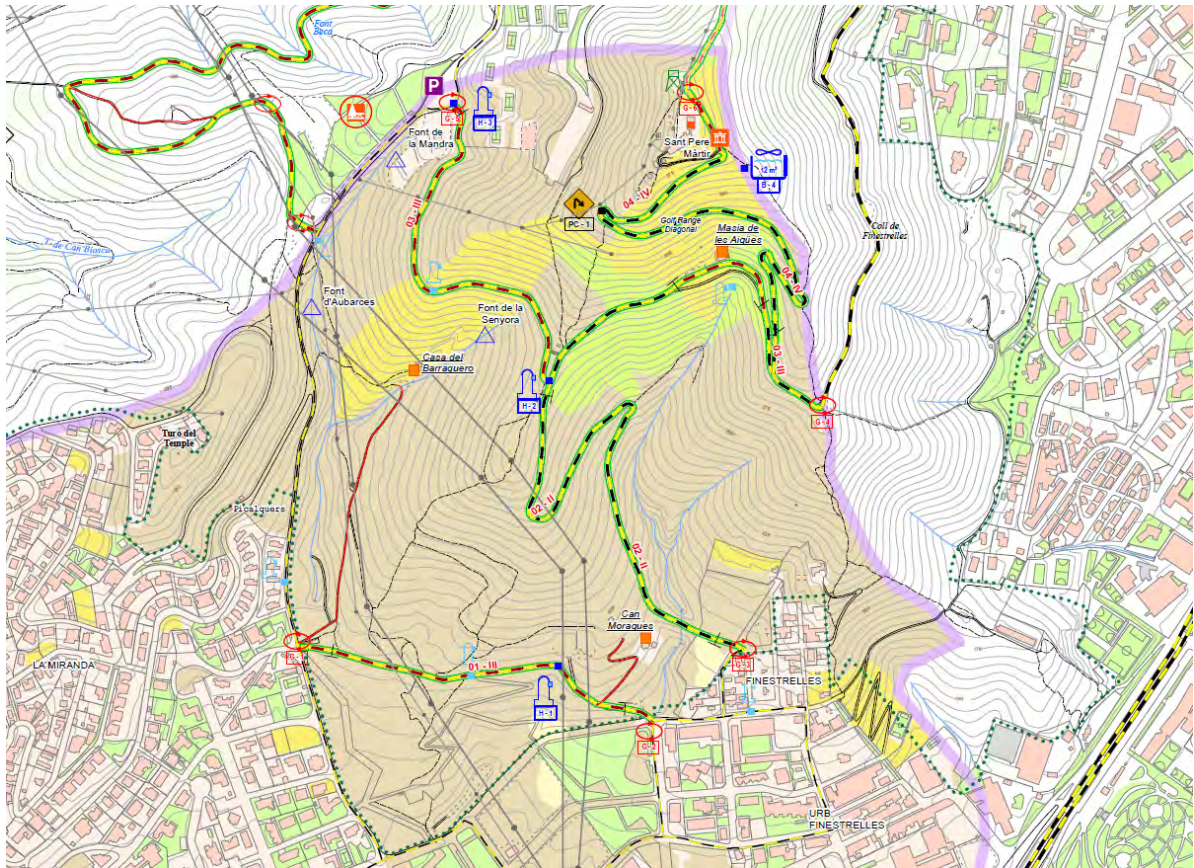
Sectors de risc

Grans sectors diferenciats del municipi.

Elements vulnerables

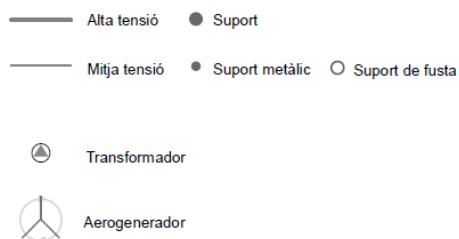
- Elements en superfície forestal o propers: zona urbanitzada i elements aïllats.

No existeixen masses forestals en el límit del parc natural de Collserola respecte a les zones urbanitzades del municipi. Es tracta de vegetació baixa i matolls. Es realitzen tasques de neteja i manteniment en aquests espais.




Risc i Vulnerabilitat

Elements elèctrics



Altres elements de risc



Elements vulnerables








Element especialment perillós o vulnerable



Cobertes del Sòl




Superfícies forestals

Estrat principal arbori



	Màquia > 2 m [4]
	Arbrat amb brolla > 1 m [7]
	Bosc sense estrats arbustius i herbacis [9]
	Bosc amb restes de tallada [11]
	Vegetació de ribera

[] Núm. de Model de Combustible (Rothermel, 1983)


Superfícies no forestals

	Conreu
	Erm
	Urbà / improductiu artificial



Estrat principal arbustiu


	Brolla discontinua < 2 m [5]
	Brolla contínua < 2 m [6]

Estrat principal herbaci

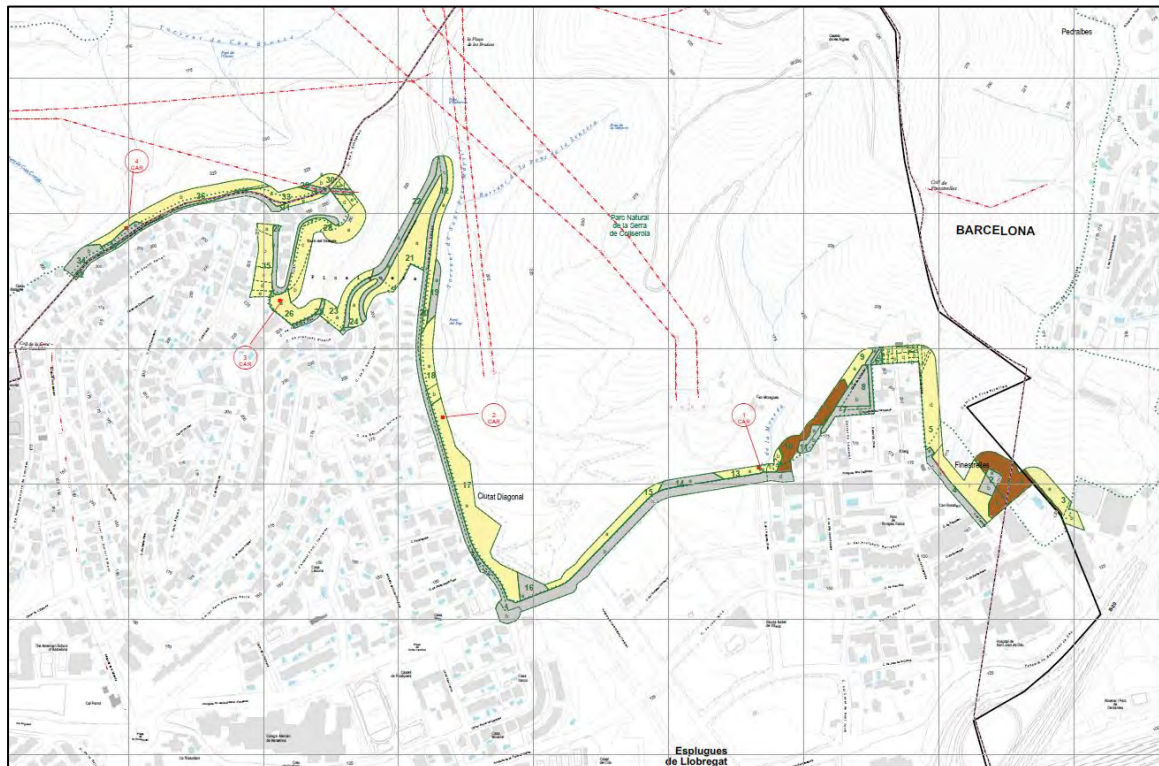
	Herbassar [1]
---	---------------

Altres sup. forestals

	Àrea de baixa combustibilitat (BC)
	Coberta forestal sense classificar

	INC = Incendi forestal Any de l'incendi
---	--

En compliment del Decret 123/2005, s'ha elaborat el plànol de delimitació i el Pla de prevenció d'incendis forestals al nucli de població amb la franja perimetral de baixa combustibilitat.

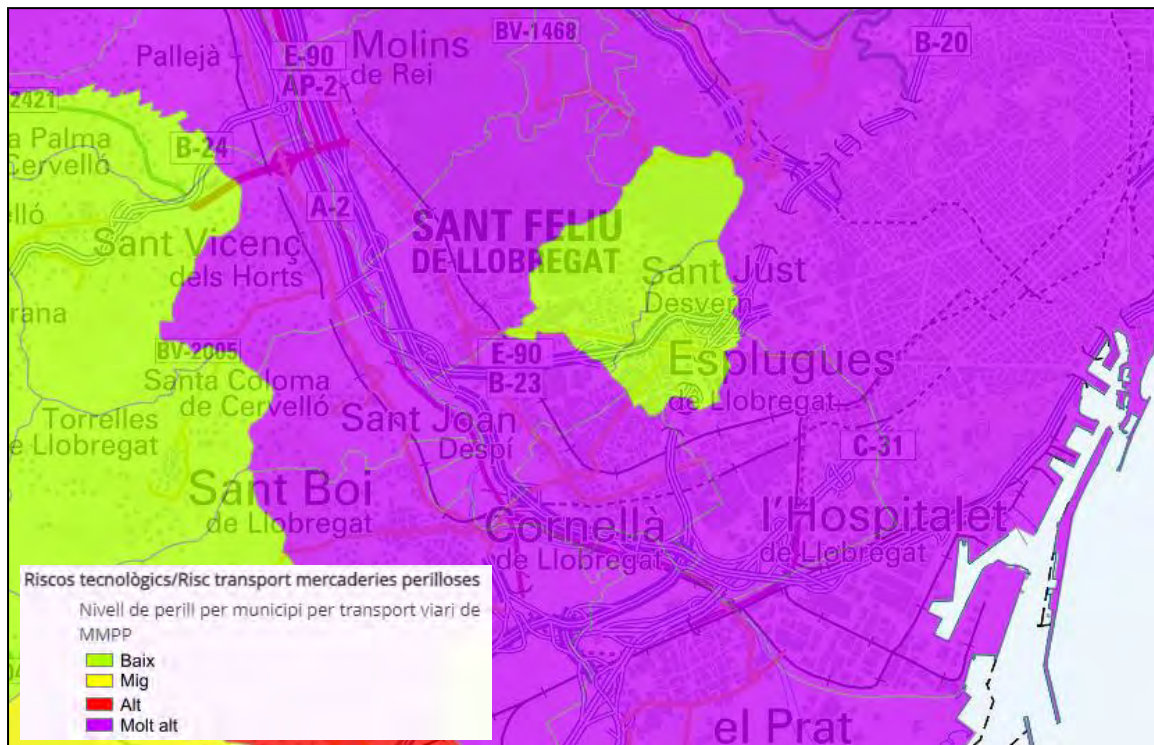


2.1.3. RISC TRANSPORT MERCADERIES. (TRANSCAT)

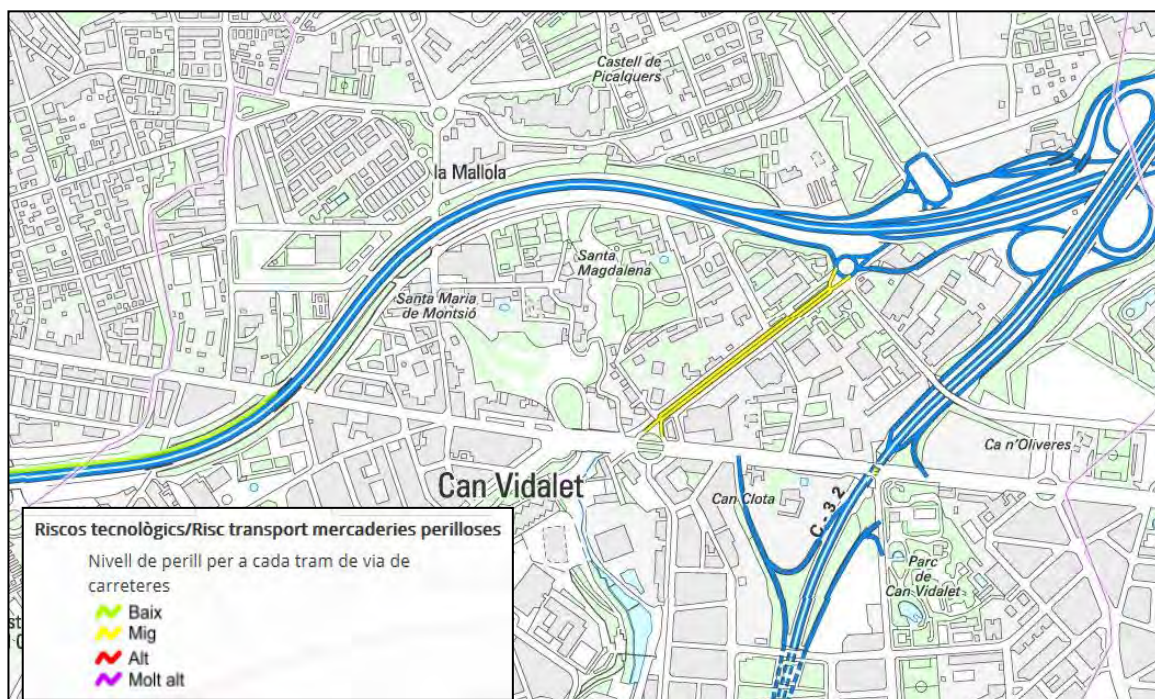
Descripció

Emergències relacionades amb el transport de mercaderies perilloses per carretera i ferrocarril, excepte en el cas que es produeixi a l'interior d'instal·lacions fixes (situació que s'emmarca dins el Pla PLASEQCAT).

El nivell de perill del municipi és **BAIX**.



Lindars de flux de la xarxa viària



Nivell de flux	Tones per any	Nivell de flux	Nº Camions / dia
Molt important	> 300000	Molt important	> 100
Important	150000 – 300000	Important	50 – 100
Mitjà	75000 – 150000	Mitjà	25 – 50
Moderat	30000 – 75000	Moderat	10 – 25
Baix	< 30000	Baix	<10

Avaluació

Segons el Pla TRANSCAT, el municipi no es troba inclòs en els llistats per elaborar el PAM per risc químic en el transport de mercaderies perilloses perquè:

- No presenta trams de la xarxa viària o ferroviària amb un nivell de perill alt.
- No es troba a una distància igual o inferior a 500 metres d'alguna via de la xarxa viària amb un nivell de perill alt.

2.1.4. RISC RADIOLÒGIC (RADCAT)

Descripció

Quan el risc per a les persones, els béns i el medi ambient deriva, en part o totalment, de la presència de materials radioactius.

Aquestes emergències es poden originar dins d'instal·lacions radioactives (que treballen amb materials radioactius) o fora o en instal·lacions nuclears diferents de les centrals nuclears (en les emergències en centrals nuclears s'activa el PENTA). També es poden originar en instal·lacions no radioactives on, de forma excepcional, criminal o inadvertida, s'emmagatzemin, es processin o es manipulin materials radioactius (ex. foneries i instal·lacions de gestió de residus no radioactius).

L'emergència radiològica en una instal·lació radioactiva serà usualment el resultat d'un altre tipus d'emergència, com per exemple un incendi a l'edifici, la inundació de plantes baixes on s'hi troben substàncies radioactives, una explosió de gas, l'ensorrament total o parcial de l'edifici, etc. Aquests esdeveniments poden malmetre la contenció o el blindatge de les fonts radioactives, provocant la seva dispersió i emissió de radiacions ionitzants.

Avaluació

El municipi està OBLIGAT ha elaborar un PAM per risc radiològic perquè:

- Té una o més instal·lacions radioactives de 2^a, 3^a, 4^a i 5^a categoria segons la classificació d'instal·lacions donada per la IAEA. **(Veure apartat de dades).**

Sectors de risc

Com a criteri general es poden adoptar les següents distàncies: **Totes les instal·lacions disposen dels seus focus en recinte tancat.**

Pla especial per a emergències radiològiques de Catalunya (RADCAT)
--

Quan no es disposi d'una caracterització radiològica, s'adoptaran els següents criteris per fixar l'abast i les dimensions de les zones:

- ◆ Focus de risc situat en un recinte tancat:
 - la zona d'aplicació de mesures urgents serà la compresa dintre del propi recinte, o àrea de l'edifici, en el qual es troba el focus de risc. El recinte s'estén fins el primer punt aïllable dels sistemes de servei que travessin els seus límits físics.
 - la zona de alerta, serà la resta de l'edifici en el qual es trobi el focus de risc i els seus annexos.
 - la zona lliure, serà l'exterior a la zona d'alerta.
- ◆ Focus de risc situat en un espai obert:
 - la zona d'aplicació de mesures urgents serà el cercle amb centre al focus de risc i radi 100 m.
 - la zona d'alerta serà la corona circular amb centre al focus de risc, radi intern 100 m i radi extern 200 m.
 - la zona lliure, serà l'exterior a la zona d'alerta.

Elements vulnerables

- Tots els EV que hi hagi en els sectors delimitats: fins 100 i 200 m d'instal·lacions radioactives.
- Sobretot elements de concentració de nens, embarassades i lactants.

Instal·lacions radioactives autoritzades al municipi segons el Pla RADCAT (Revisió desembre 2023):

Municipi	Instal·lació	IRA	Cat.	Cat. IAEA	Sector	Dedicació	Equip. Mòbil	FEAA	FNE	Iode	Nivell resposta
Esplugues de Llobregat	Synlab Diagnòsticos Globales SA	1760	3	5	Mèdic	RIA			x	125	INT
Esplugues de Llobregat	Advanced Accelerator Applications Ibèrica SLU	2038	2	3	Comercial	Venda de kits-jocs de reactius			x	123, 125, 131	INT+EXT
Esplugues de Llobregat	Cetir Centre Mèdic SL	2427	2	4	Mèdic	Medicina nuclear			x	123, 131	INT+EXT
Esplugues de Llobregat	SIMM Molecular SL	3523	2	3	Mèdic	Medicina nuclear			x	123,1	INT+EXT
Esplugues de Llobregat	Advanced Accelerator Applications Ibèrica SLU	2451	2	2	Comercial	Producció i comercialització			x		INT+EXT

Explicació del les capçaleres de la taula:

- **IRA:** Número assignat a cada instal·lació radioactiva autoritzada.
 - **Cat.:** Categoria de la instal·lació radioactiva.
 - o Les instal·lacions marcades amb (*) no tenen materials radioactius.
 - o Les instal·lacions marcades amb (#) produeixen isòtops radioactius.
 - **Cat. IAEA:** Categoria de la instal·lació segons la categoria de les fonts donada per l'OIEA/IAEA. Els aparells de raigs X són considerats de categoria 5.
 - **Sector:** Industrial (Indust.), Recerca (Recer.), Mèdic o Comercial (Comer.).
 - **Dedicació:** Es concreta breument el tipus d'activitat de la instal·lació.
 - **Eq. mòb.:** Equips mòbils com són els mesuradors de densitat i/o humitat del terra (DH), generadors de raigs X (RX), equips de gammagrafia (G).
 - **FEAA:** Té fonts encapsulades d'alta activitat, segons la definició donada al Reial Decret 229/2006 (marcat amb x si en tenen).
 - **FNE:** Presència de fonts no encapsulades (marcat amb x si en tenen).
 - **Iode:** Isòtops de iode radioactiu presents (I-123, I-125, I-129, I-131).
 - **Nivell resp.:** Nivell de resposta segons la classificació donada al Catàleg nacional d'instal·lacions o activitats que puguin donar lloc a situacions d'emergència per risc radiològic, elaborat pel Consell de Seguretat Nuclear.
 - o int: Només requereixen resposta a l'interior de la instal·lació i un possible control d'accessos i suport exterior al PEI.
 - o int+ext: Requereixen resposta interior i resposta exterior.
- Per a noves instal·lacions no incloses en el catàleg s'assigna el nivell de resposta d'instal·lacions similars incloses al catàleg.

Dades

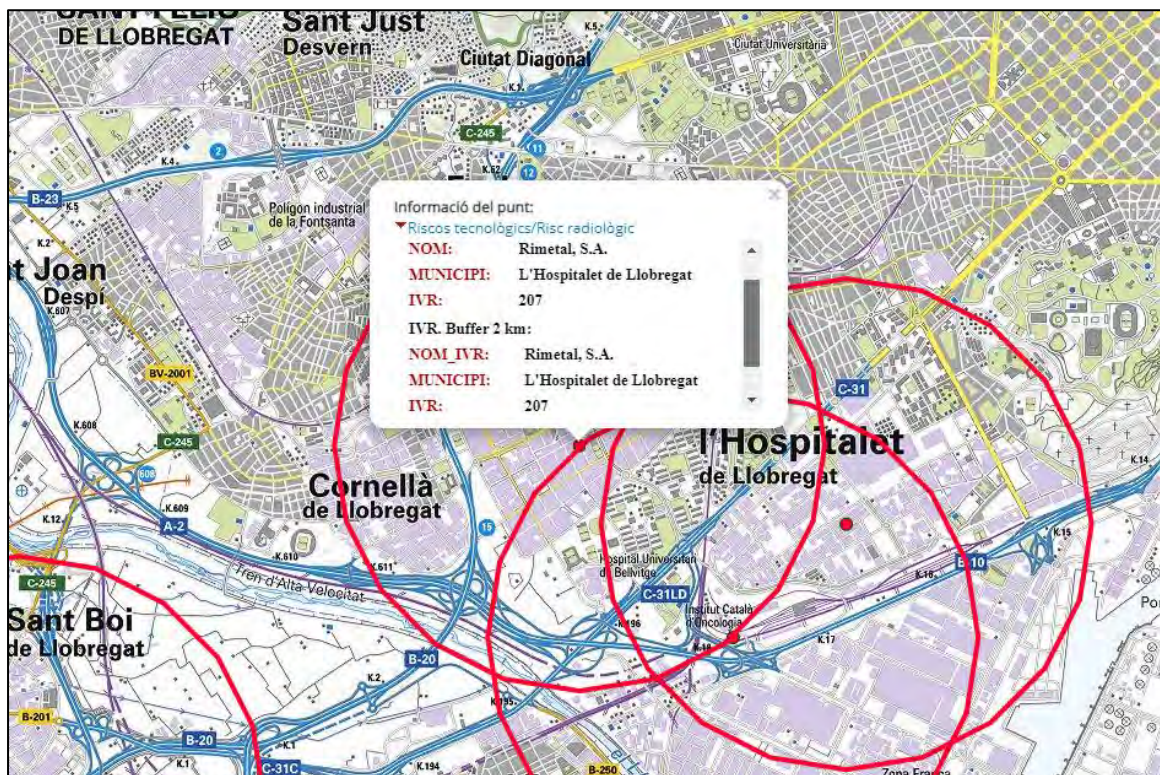
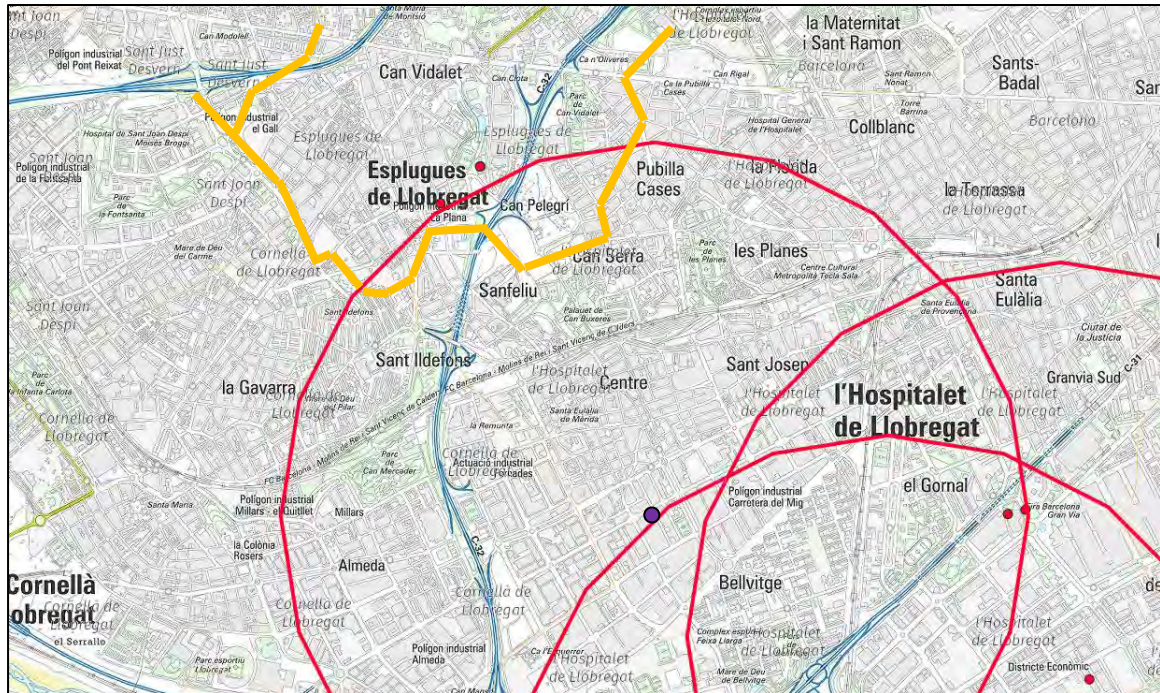
Cap instal·lació té la obligació de presentar un Pla d'Autoprotecció segons el Decret 30/2015.
 Dades: Servei de Coordinació d'Activitats Radioactives (SCAR).

Ubicació



Risc IVR

Distància de 2km de radi al voltant de cada instal·lació de vigilància radiològica (IVR). Els municipis dins del radi se'ls recomana que redactin un pla d'actuació municipal per risc radiològic.



2.1.5. RISC VENTADES (VENTCAT)

Descripció

Quan hi ha risc de vents molt forts, sobretot en zones del territori on no és freqüent, que poden provocar danys. S'estableix com a vector de perill del vent la ratxa màxima que es pot assolir en una zona determinada i les situacions de vent sostingut.

El llindar a la comarca del Baix Llobregat de situació meteorològica de perill (SMP) de nivell 1 correspon a una ratxa màxima de vent de 20 m/s (72 km/h); el llindar de SMP de nivell 2 correspon a una ratxa màxima de vent de 30 m/s (108 km/h).

A partir de l'informe de perillositat del vent a Catalunya elaborat per l'SMC, es fa la següent classificació comarcal en tant els llindars de ratxa màxima que es tindran en compte en situació de perill per vent.

RATXA MÀXIMA DE VENT ² (m/s)		CLASSIFICACIÓ COMARCAL
LLINDAR BAIX	LLINDAR ALT	
20 m/s (72 km/h)	30 m/s (108 km/h)	Anoia Alt Penedès Bages Baix Llobregat Baix Penedès Barcelonès Garraf Gironès Maresme Moianès Osona Pla d'Urgell Segarra Segrià Selva Tarragonès Urgell Vallès occidental Vallès oriental

Avaluació

Segons el Pla VENCAT el municipi està OBLIGAT a elaborar el PAM per ventades perquè té més de 20.000 habitants.

Sectors de risc

Tot el municipi.

Elements vulnerables

Són especialment vulnerables:

- Edificis, construccions, panells publicitaris i d'altres, vells, en mal estat o en obres, i els respectius centres de pública concurrència adjacents.
- Zones d'activitats a l'aire lliure: mercats, zones poliesportives obertes, patis escoles, parcs i jardins públics, etc.

- Façanes amb tancaments amb murs esvelts i/o murs lleugers, objectes amb fixació insuficient a l'exterior, panells publicitaris i estructures temporals, elements decoratius, etc.
- Línies d'abastament de corrent elèctric.
- Infraestructures de la xarxa telefònica.

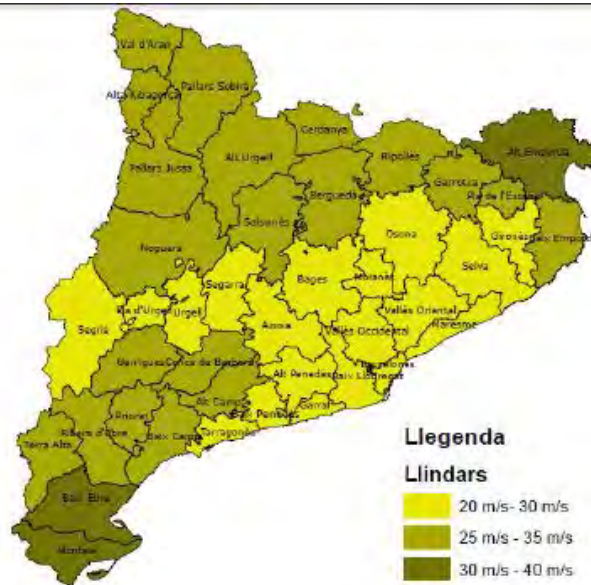


Figura 16: Mapa comarcal amb els llindars corresponents

❑ **PROBABILITAT DE SUPERACIÓ**

Els valors de probabilitat d'ocurrència de la superació del llindar corresponent, que es tenen en compte són els següents:

Probabilitat superior al 70% o Probabilitat ALTA
Probabilitat entre el 30% i el 70% o Probabilitat MITJANA
Probabilitat entre el 10% i el 30% o Probabilitat BAIXA

❑ **GENERACIÓ D'UN AVÍS DE SMP**

A l'hora de generar un avís de SMP, el SMC relaciona la velocitat prevista i la probabilitat de que es superi aquesta velocitat. Per a cada combinació d'aquests dos paràmetres, i d'acord amb la matriu següent, li assigna a cada previsió d'episodi de vent, un valor de perillositat, en una escala de 0 a 6 i amb un codi semafòric de colors:

LLINDAR	PROBABILITAT		
	BAIXA	MITJANA	ALTA
llindar alt	4	5	6
llindar baix	1	2	3
SENSE AVÍS	0		

● SENSE PERILL (0)	● PERILL ALT (3-4)
● PERILL MODERAT (1-2)	● PERILL MOLT ALT (5-6)

2.1.6. RISC INUNDACIONS (INUNCAT)

Descripció

D'acord amb la cartografia de l'ACA, el municipi té afectació per inundabilitat per pluja (T50, T100, T500 i/o potencialment inundable).

Es preveu una situació meteorològica de perill (SMP) de nivell 1 quan se superin: els 20 mm/30 min o els 100 mm/24h. Es preveu una SMP de nivell 2 quan se superin: els 40 mm/30min o els 200 mm/24h.

Zona inundable: Segons l'article 14 del Real Decret 849/1996 del Reglamento del Dominio Público Hidráulico es consideraran zones inundables les delimitades pels nivells teòrics als que arribarien les aigües en les avingudes on el seu període estadístic de retorn sigui de cinc-cents anys.

Segons la Directriu Bàsica d'inundacions, resolució de 31 de gener de 1995, es considerarà zona inundable la part del territori normalment seca que queda submergida temporalment, com a conseqüència de l'aportació inusual, i més o menys sobtada d'una quantitat d'aigua superior a la que és habitual en una zona determinada.

Tenint en compte aquestes definicions de zones inundables, a efectes del Pla, podem dir en un principi que són zones potencialment inundables, tots aquells territoris que limiten amb els llits dels rius, torrents, rieres, llacs o aigües continentals que poden ser afectades per avingudes fins a un període de retorn de 500 anys o que poden embassar-se per falta de drenatge, i aquelles zones urbanes on per la insuficiència del clavegueram es pugui produir una acumulació d'aigua per a pluges amb períodes de retorn inferiors a 10 anys.

Con dejecció: Cos sedimentari al·luvial constituït per arrossegalls procedents d'un curs torrencial, riera o barranc intermitent, que se situa a la part baixa del canal de desguàs del torrent, on hi ha un canvi de pendent còncau i les aigües perden competència; adquireix la forma d'un ventall més o menys obert, o d'un segment de con. El conjunt sedimentari i morfològic presenta variacions segons el clima, la natura dels sediments (grava o sorra) i la morfologia de l'àrea de dipòsit; generalment presenta una distribució granulomètrica decreixent de l'apex a la base.

Classificació de la zona en funció de la freqüència (període de retorn):

- Zones d'inundació freqüent: Zones inundables delimitades superiorment per la línia d'inundació de període de retorn de cinquanta anys.
- Zones d'inundació ocasional: Zones inundables delimitades inferiorment per la línia d'inundació de període de retorn de cinquanta i superiorment per la línia de període de cent anys.
- Zones d'inundació excepcional: Zones inundables delimitades inferiorment per la línia d'inundació de període de retorn de cent i superiorment per la línia de període de cinc-cent anys.

Avaluació

Segons el Pla INUNCAT el nivell de risc per inundacions al municipi és ALT. El municipi NO té risc per inundació per un mal funcionament o trencament de presa en un termini de temps inferior a 2 hores.

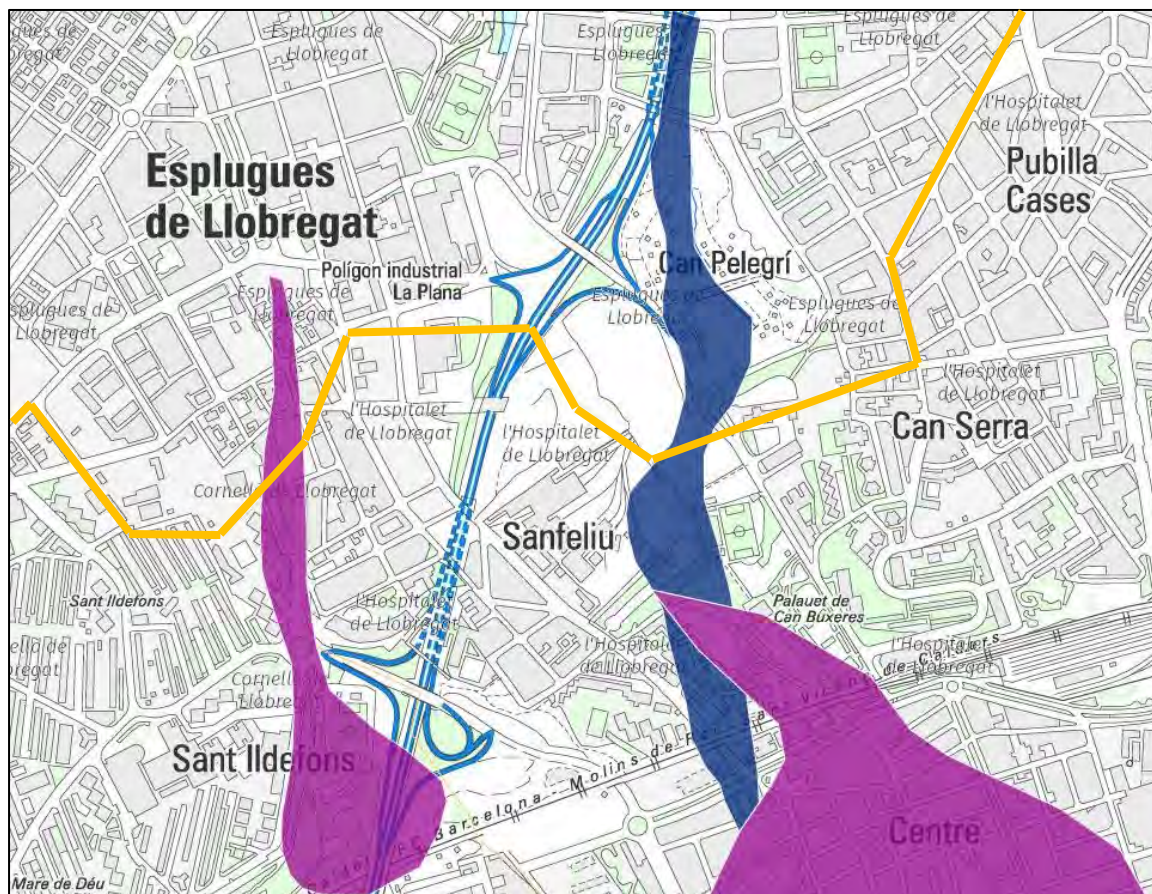
D'acord amb el Pla INUNCAT, el municipi està OBLIGAT a elaborar el PAM per inundacions.

Sectors de risc

Cons de dejecció. Cal caracteritzar la inundabilitat de cada sector (T10, T50, T100, T500 i cons dejecció).

Elements vulnerables

EV en T10 / T50 / T100 / T500 i EV en zones potencialment inundables.



Avís del Servei Meteorològic de Catalunya per una Situació Meteorològica de Perill (SMP) per pluja acumulada

			1	2	3	4	5	6
			1	3	5	5	7	9
el Milà	Alt Camp	9	9	27	45	45	63	81
el Montmell	Baix Penedès	9	9	27	45	45	63	81
el Perelló	Baix Ebre	9	9	27	45	45	63	81
els Omells de na Gaia	Urgell	9	9	27	45	45	63	81
els Plans de Sió	Segura	9	9	27	45	45	63	81
Esplugues de Llobregat	Baix Llobregat	9	9	27	45	45	63	81
Espot	Pallars Sobirà	9	9	27	45	45	63	81
Foçars de la Selva	Selva	9	9	27	45	45	63	81

Previsió i vigilància

El Servei Meteorològic de Catalunya (SMC), mitjançant les eines disponibles en cada moment, facilitarà tota la informació meteorològica possible per tal d'informar de les previsions que indiquin pluges importants, Situació Meteorològica de Perill (SMP), i també de l'evolució de les precipitacions.

Una Situació Meteorològica de Perill té una escala de 6 graus de perill. Els graus 1 i 2 serien el perill moderat, el 3 i el 4 serien el perill alt i finalment el 5 i el 6 serien el perill molt alt.

		Grau de perill
		0
		Sense perill
Intensitat > 20 mm / 30 minuts Acumulada > 100 mm /24 hores	1	Perill moderat
	2	
Intensitat > 40 mm / 30 minuts Acumulada > 200 mm /24 hores	3	Perill alt
	4	
	5	Perill molt alt
	6	

2.1.7. RISC NEVADES (NEUCAT)

Descripció

El nucli urbà es troba a 110 m sobre el nivell del mar. Segons aquesta altitud, el llinard de situació meteorològica de perill (SMP) de nivell 1 correspon a l'acumulació de més de 0 cm en 24 h.

METEOR	Graus 1, 2 i 3	Graus 4, 5 i 6
Neu acumulada en 24 hores	gruix > 0 cm entre 0 m i 300 m	gruix > 5 cm entre 0 m i 300 m
	gruix > 2 cm entre 300 m i 600 m	gruix > 15 cm entre 300 m i 600 m
	gruix > 5 cm entre 600 m i 800 m	gruix > 20 cm entre 600 m i 800 m
	gruix > 10 cm entre 800 m i 1000 m	gruix > 30 cm entre 800 m i 1000 m
	gruix > 20 cm entre 1000 m i 1500 m	gruix > 50 cm entre 1000 m i 1500 m

El Puig d'Ossa, també conegut com la muntanya de Sant Pere Màrtir, té una altura de 399 m. i és una de les darreres elevacions meridionals de la serra de Collserola.

Avaluació

Segons el Pla NEUCAT el municipi està OBLIGAT a elaborar el PAM per nevades perquè té més de 20.000 habitants.

Sectors de risc

El sector de risc normalment és tot el municipi, però si hi ha molta diferència altitudinal es poden delimitar sectors altimètrics.

Elements vulnerables

- Serveis importants: centres sanitaris, centres escolars, residències avis,
- Població dispersa: masies que poden quedar aïllades
- Serveis bàsics: llum, aigua, gas, recollida deixalles, funeraris,
- Zones poblades: nuclis de població
- Persones sense llar

2.1.8. RISC SÍSMIC (SISMICAT)

Descripció

Segons l'escala d'intensitat macrosísmica – MSK (intensitat màxima percebuda per a un període de retorn de 500 anys) el municipi pot patir un sisme de nivell VI, que significa:

Grau VI. Por

a) El sisme el perceben la majoria de les persones, tant dintre com fora dels edificis. Moltes persones surten al carrer esporuguides. Algunes persones arriben a perdre l'equilibri. Els animals domèstics fugen dels estables.

b) En alguna ocasió, la vaixel·la i la cristalleria es trenquen, els llibres cauen dels prestatges, els quadres es mouen i els objectes inestables es tomben. Els mobles pesats poden arribar a moure's. Les campanes petites de torres i campanars poden sonar. En certs casos poden obrir-se bretxes de fins un centímetre d'amplada en sòls humits. Poden produir-se esllavissaments en muntanyes. S'observen canvis de cabal de les deus i en el nivell d'aigua de pous.

c) Es produeixen danys moderats (classe 2) en algunes construccions del tipus A. Es produeixen danys lleugers (classe 1) en algunes construccions del tipus B i en moltes del tipus A.

TIPUS DE CONSTRUCCIONS

Per a l'estimació dels danys es consideren les construccions no projectades per resistir accions sísmiques i es classifiquen en tres tipus.

- Tipus A, parets de pedra o maçoneria en sec, o parets de fang, de toves o de tàpia.
- Tipus B, parets de fàbrica de maó, de blocs de morter, de maçoneria amb morter, de maçoneria amb morter i carreus, entramats de fusta.
- Tipus C, estructura metàl·lica o de formigó armat.

CLASSIFICACIÓ DE DANYS DE LES CONSTRUCCIONS

Els danys produïts en una construcció es classifiquen de la forma següent:

- Classe 1. Danys lleugers. Fissures en els revestiments, caiguda de petits trossos de revestiment.
- Classe 2. Danys moderats. Fissures en parets, caiguda de grans trossos de revestiment, caiguda de teules, caiguda de baranes d'obra, esquerdes i enderrocaments parcials de xemeneies.
- Classe 3. Danys greus. Esquerdes a les parets, caiguda de xemeneies de fàbrica.
- Classe 4. Destrucció. Esvorancs (bretxes) a murs resistents, enderrocament parcial, pèrdua d'enllaç en diferents parts de la construcció. Destrucció d'envans i parets de tancament.
- Classe 5. Col·lapse. Esfondrament complet de la construcció.

Avaluació

Segons el Pla SISMICAT el municipi està RECOMANAT a elaborar el PAM per sismes.

Sectors de risc

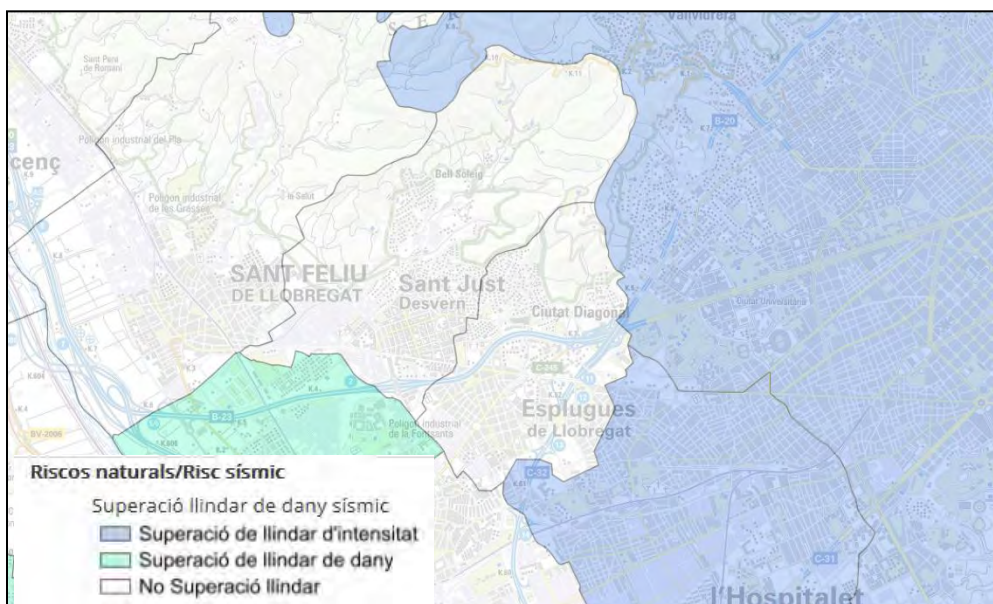
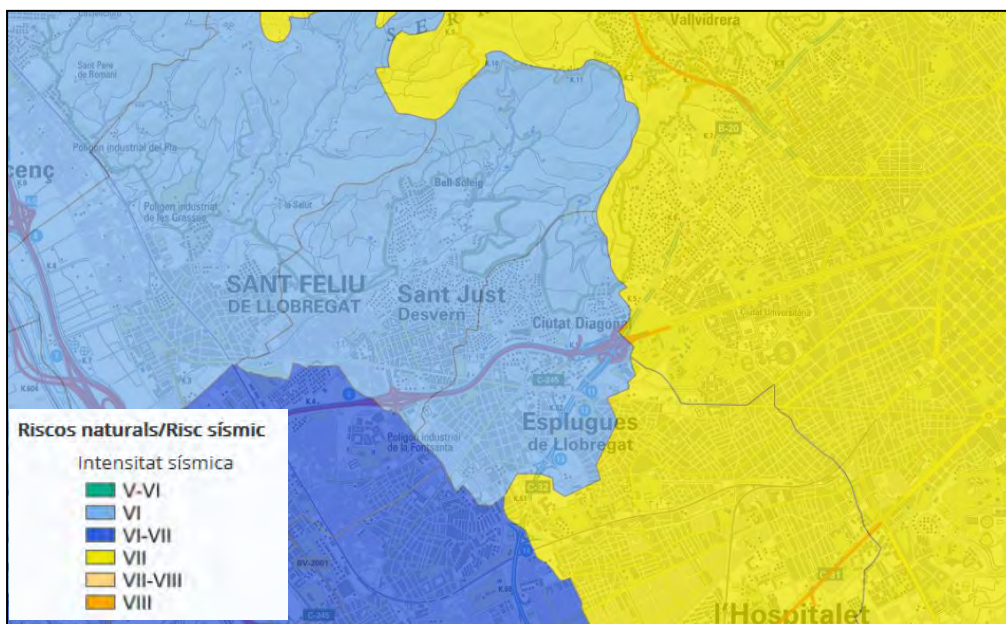
La intensitat MSK és prevista per a la totalitat del municipi.

Elements vulnerables

- Edificis de > 5 plantes
- Edificis històrics especialment vulnerables: campanars, xemeneies altes
- Edificacions molt velles o amb problemes estructurals
- EV de pública concurrència
- Establiments de risc químic per possible efecte dominó



FUENTE: DIRECTRIZ BÁSICA DE PLANIFICACIÓN DE PROTECCIÓN CIVIL



2.1.9. RISC AERONÀUTIC (AEROCAT)

Descripció

Accidents aeronàutics i emergències de qualsevol tipus que es produeixin als aeroports i heliports (hospitalaris).

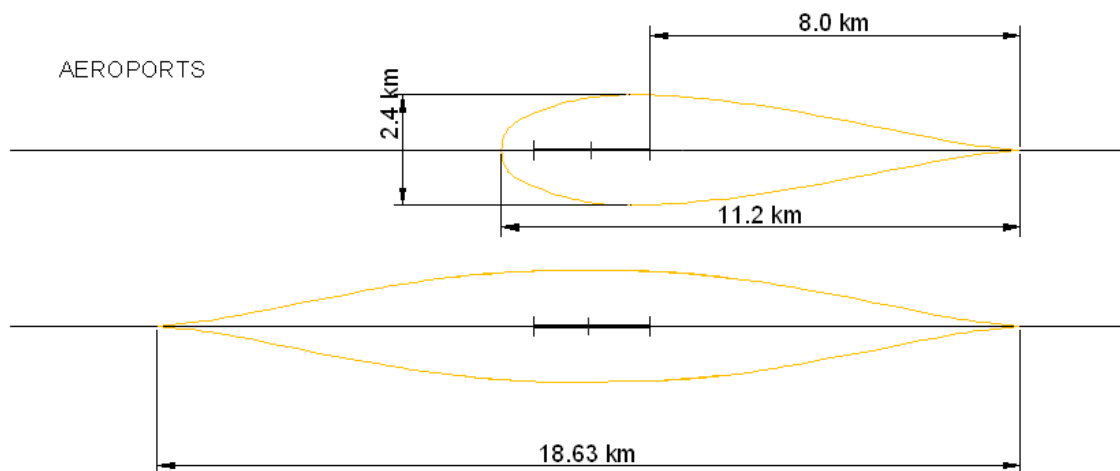
Avaluació

Segons el Pla AEROCAT, el municipi està OBLIGAT a contemplar al PBEM una estructura operativa i actuacions concretes pel grup logístic (acollida persones afectades i familiars) perquè:

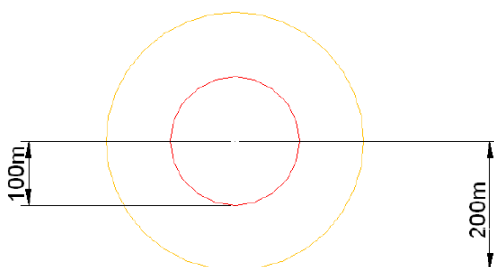
- Està inclòs en la zona d'afectació de 8 kilòmetres que envolta un aeroport i presenta una població superior a 20.000 habitants.

A continuació es mostrarà les dimensions que te cada corba probabilística:

- Dimensions de la corba probabilística 1E-02 (Zona 2) (la segona representació es la corba resultant per els dos costats)



Per avaluar el risc en un heliport s'utilitzarà el criteri explicat anteriorment, es delimitaran dos àrees, la zona 1, amb una distancia inferior a 100m i la zona 2 que esta compresa entre 100 i 200m. Tal i com s'ha comentat a la zona 1 hi ha un 93% dels accidents i a la zona 2 un 7%.



Sectors de risc

- 8 kilòmetres que envolta l'aeroport de Barcelona
- Entorn de l'heliport de l'Hospital Sant Joan de Déu.

Elements vulnerables

- Nuclis de població: casc urbà, urbanitzacions, població disseminada.
- Elements aïllats: equipaments amb població crítica, benzineres, masos, serveis.
- Àrees recreatives: centres comercials, zones d'oci a l'aire lliure.
- Xarxa viària i ferroviària: autopistes, línies ferroviàries de passatgers, transport mercaderies perilloses, carreteres.

(1) Heliport de l'Hospital Sant Joan de Déu.

Passeig Sant Joan de Déu 2 - Tel. 93 253 21 00
08950 Esplugues de Llobregat



2.1.10. RISC PANDÈMIES

Descripció

Les emergències per pandèmies, tot i que depèn del grau d'evolució en el qual es trobi la dispersió de l'agent causant de la mateixa, plantegen greus problemes: elevada demanda de mitjans sanitaris, mortalitat i molta alarma social. Paral·lelament, poden arribar a limitar el funcionament dels serveis públics i les activitats econòmiques i empresarials.

Avaluació

El Pla d'actuació de pandèmies determina que els municipis obligats, d'acord amb els criteris d'afectació municipal, han de desenvolupar les previsions d'aquest Pla al seu pla de protecció civil municipal.

Sectors de risc

Tota la població

Elements vulnerables

Són especialment vulnerables:

Persones sensibles: infants, gent gran, malalts, dones embarassades.

Persones que treballen en contacte directe amb els ciutadans.

Llocs de pública concurrència que poden afavorir la propagació de l'agent causal de la pandèmia.

Per tant, cal contemplar com elements vulnerables:

Hospitals i centres sanitaris

Residències d'avis

Centres educatius i biblioteques

Transport públic

Activitats d'espectacles i recreatives

Centres comercials

Oficines d'atenció al públic

Altres centres de pública concurrència

2.1. Riscos específics

Riscos per als quals la Generalitat de Catalunya no ha elaborat cap pla especial, que no estan afectats pel Decret 30/2015, sobre plans d'autoprotecció o per alguna altra normativa de protecció d'emergències.

Al municipi no es preveuen riscos específics.

2.2. Inventari històric de riscos

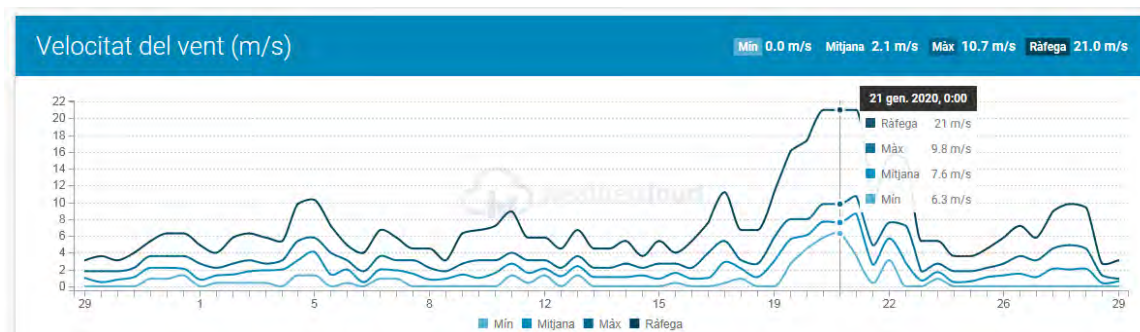
Les dades històriques de que es disposen al municipi són les següents:

- 2 incendis forestals l'any 2016.

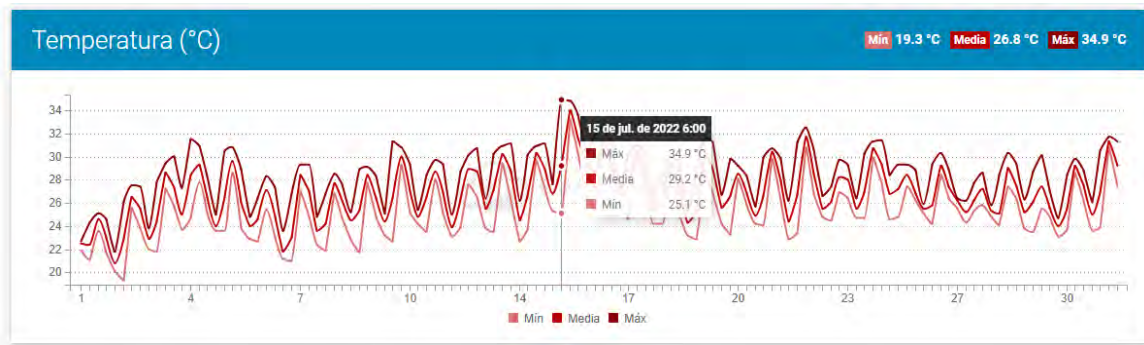
1/8 Turó del Temple . 0,7 Ha

26/9 Sant Pere Màrtir. 12 Ha

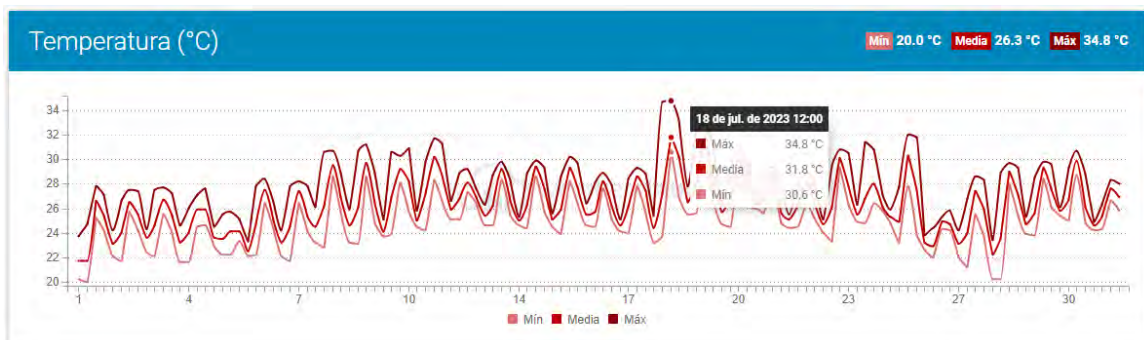
- Episodi de pluges: 18 d'octubre de 2017. Activació INUNCAT. Nivell Risc molt alt. (Intensitat de pluja > 40 mm/ 30 min). Segons dades de l'estació meteorològica del CEIP Isidre Martí al punt horari de les 19:58h s'arriba a una taxa de pluja de 82,2 mm/ h. Segons dades recollides a posteriori de la Policia Local i Coordinació de l'Espai Públic, no es produeixen incidències destacables. No s'activa el pla municipal.
- Nevada significativa: 8 de març de 2010.
- Episodi de pluges i vent: 20-21 de gener de 2020. Activació VENTCAT municipal. Nivell Risc alt. (Ratxes de vent de 75'6 Km/h). Segons dades de l'estació meteorològica del CEIP Isidre Martí. <https://app.weathercloud.net/p0546765200#history>



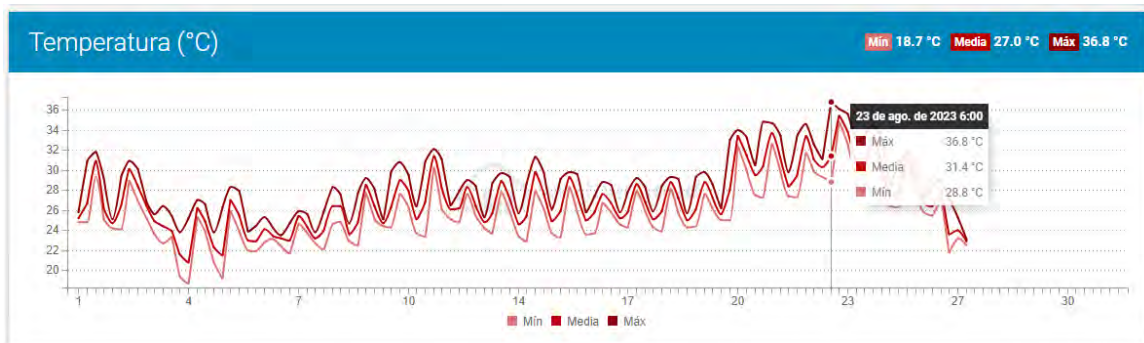
- Pandèmia: 14 de març de 2020. Activació Pla municipal. Desactivació en data maig del 2022.
- Onada de Calor: 15 de juliol de 2022. Activació Pla municipal. Desactivació en data 27 de juliol de 2022. Temperatura màxima 34,9°C. Segons dades de l'estació meteorològica del CEIP Isidre Martí. <https://app.weathercloud.net/p0546765200#history>



- Onada de Calor: 18 de juliol de 2023. Activació Pla municipal. Desactivació en data 27 de juliol de 2023. Temperatura màxima 34,8°C. Segons dades de l'estació meteorològica del CEIP Isidre Martí. <https://app.weathercloud.net/p0546765200#history>



- Onada de Calor: 23 d'agost de 2023. Activació Pla municipal. Desactivació en data 27 d'agost de 2023. Temperatura màxima 36,8°C. Segons dades de l'estació meteorològica del CEIP Isidre Martí. <https://app.weathercloud.net/p0546765200#history>





AJUNTAMENT D'ESPLUGUES

**DOCUMENT ÚNIC DE PROTECCIÓ
CIVIL MUNICIPAL (DUPROCIM)
D'ESPLUGUES DE LLOBREGAT**

**DOCUMENT 3.
VULNERABILITAT MUNICIPAL**

ABRIL 2024

ÍNDIX

3.1.	Àrees o sectors d'afectació	3
3.1.1.	Risc territorial	3
3.1.2.	Risc especial	5
3.2.	Elements vulnerables	8
3.2.1.	Risc d'incendi forestal	8
3.2.2.	Risc d'inundacions	18
3.2.3.	Risc químic	19
3.2.4.	Risc radiològic	20
3.2.5.	Risc transport viatgers ferrocarril	21
3.2.6.	Risc aglomeracions	22
3.2.7.	Riscos genèrics del municipi	23

3.1. Àrees o sectors d'afectació

En aquest apartat s'identifiquen els elements vulnerables per cadascun dels riscos detectats al Document 2.

Risc territorial:

Pla Bàsic d'emergència municipal

- (RT01) Transport de viatgers per ferrocarril
- (RT02) Aglomeracions de persones i zones de pública concurrència
- (RT03) Onada de fred i calor
- (RT04) Incidències greus en el subministrament de serveis bàsics

Risc especial:

- (RE01) Químic (PLASEQCAT)
- (RE02) Incendis forestals (INFOCAT)
- (RE03) Inundacions (INUNCAT)
- (RE04) Pandèmies
- (RE05) Nevades (NEUCAT)
- (RE06) Aeronàutic (AEROCAT)
- (RE07) Sismes (SISMICAT)
- (RE08) Radiològic (RADCAT)
- (RE09) Ventades (VENTCAT)

3.1.1. Risc territorial

(RT01) Transport de viatgers per ferrocarril:

VULNERABILITAT MUNICIPAL		
SECTOR DE RISC	UBICACIÓ	DESCRIPCIÓ
Transport ferroviari suburbà (metro)	Estació de Can Vidalet c/Maladeta	Tram entre les estacions de Pubilla Cases, Can Vidalet i Can Boixeres de la línia 5 (Blava)

(RT02) Aglomeracions de persones i pública concurrència:

VULNERABILITAT MUNICIPAL		
SECTOR DE RISC	UBICACIÓ	DESCRIPCIÓ
Zones on es desenvolupen els actes	Explanada c/Bruc	Concerts
	Recorregut carrers	Cavalcada de Reis
	Recorregut carrers	Rua de Carnaval

	Pl. Catalunya c/ Severo Ochoa i c/Molí Pl. Moreres	Piromusical Festa Major Camps de Fútbol CEM Les Moreres
--	--	---

(RT03) Onada de fred i calor:

VULNERABILITAT MUNICIPAL		
SECTOR DE RISC	UBICACIÓ	DESCRIPCIÓ
Tota la població	Tot el municipi	Risc quan se supera el percentil 98 de la temperatura màxima diària del període d'estiu i el percentil 2 de la temperatura mínima del període d'hivern.

(RT04) Subministrament serveis bàsics:

VULNERABILITAT MUNICIPAL		
SECTOR DE RISC	UBICACIÓ	DESCRIPCIÓ
Tota la població, barris, zones	Tot el municipi	Aigua, gas, llum, comunicacions

3.1.2. Risc especial

(RE01) Químic (PLASEQCAT):

VULNERABILITAT MUNICIPAL		
SECTOR DE RISC	UBICACIÓ	DESCRIPCIÓ
<p>Tota la població</p> <p><u>Aigües de Barcelona</u></p> <p><u>Barcelonesa de Drogas y Productos Químicos, SA</u></p> <p><u>Covestro</u></p>	<p>Tot el municipi</p> <p>Sant Joan Despí</p> <p>Coord. UTM 420434 : 4578345</p> <p>Cornellà de Llobregat</p> <p>Coord UTM 424295 : 4578753</p> <p>Barcelona</p> <p>Coord UTM 425290 : 4576323</p>	<p>Esplugues es troba en Zona d'alerta per la possible dispersió tòxica en instal·lacions.</p> <p>.Empresa metropolitana de gestió del cicle integral de l'aigua.</p> <p>.Empreses químiques.</p>

(RE02) Incendis forestals (INFOCAT):

VULNERABILITAT MUNICIPAL		
SECTOR DE RISC	UBICACIÓ	DESCRIPCIÓ
<p>Zones a menys de 500 metres de la massa forestal, així com elements aïllats.</p> <p>Sector/s de massa forestal:</p> <p><u>Sant Pere Màrtir</u></p>	<p>Parc Collserola que forma part del terme municipal i delimita amb espai urbanitzat.</p> <p>Situació geogràfica</p> <p>Nord (respecte al nucli urbà)</p>	<p>Incendi forestal</p> <p>Espai del Parc de Collserola</p>

(RE03) Inundacions (INUNCAT):

VULNERABILITAT MUNICIPAL		
SECTOR DE RISC	UBICACIÓ	DESCRIPCIÓ
<p>Punts on hi hagi previsió d'inundació en cas de precipitacions.</p> <p>D'acord amb la cartografia de l'ACA, el municipi té afectació per inundabilitat per pluja (T50, T100, T500 i/o potencialment inundable).</p> <p><u>Torrent de Can Clota.</u></p>	<p>Zona Sud del Municipi.</p> <p>Zona Nord oest del municipi</p> <p>Con de dejecció actiu.</p> <p>Barri Montesa a l'alçada del Carrer de la Verge</p> <p>Guadalupe en direcció</p>	<p>.Torrent subsidiari del riu Llobregat, ocupat pel parc de la solidaritat.</p> <p>.Zona ocupada per parc Ciclista.</p> <p>.Zona de vivendes</p>

<u>Polígon Industrial El Gall.</u> <u>Plana de l'Hospital</u>	sud.	
--	------	--

(RE04) Nevades (NEUCAT):

VULNERABILITAT MUNICIPAL		
SECTOR DE RISC	UBICACIÓ	DESCRIPCIÓ
Tota la població	Tot el municipi. Vies prioritàries de comunicació.	Segons aquesta altitud, el llindar de situació meteorològica de perill (SMP) de nivell 1 correspon a l'acumulació de més de 0 cm en 24 h.

(RE05) Ventades (VENTCAT):

VULNERABILITAT MUNICIPAL		
SECTOR DE RISC	UBICACIÓ	DESCRIPCIÓ
Tota la població	Tot el municipi	El llindar a la comarca del Baix Llobregat de situació meteorològica de perill (SMP) de nivell 1 correspon a una ratxa màxima de vent de 20 m/s (72 km/h); el llindar de SMP de nivell 2 correspon a una ratxa màxima de vent de 30 m/s (108 km/h).

(RE06) Aeronàutic (AEROCAT):

VULNERABILITAT MUNICIPAL		
SECTOR DE RISC	UBICACIÓ	DESCRIPCIÓ
8 kilòmetres que envolta l'aeroport de Barcelona. Entorn de l'heliport de l'Hospital Sant Joan de Déu.	Tot el municipi. c/Sant Joan de Déu. Radi de 200m.	Accidents aeronàutics i emergències de qualsevol tipus que es produeixin als aeroports i heliports (hospitalaris).

(RE07) Sismes (SISMICAT):

VULNERABILITAT MUNICIPAL		
SECTOR DE RISC	UBICACIÓ	DESCRIPCIÓ
Tota la població	Tot el municipi, encara que només es valorarien	Segons l'escala d'intensitat macrosísmica – MSK

	construccions poc sòlides i zones amb infraestructures de primera necessitat.	(intensitat màxima percebuda per a un període de retorn de 500 anys) el municipi pot patir un sisme de nivell VI.
--	---	---

(RE08) Radiològic (RADCAT):

VULNERABILITAT MUNICIPAL		
SECTOR DE RISC	UBICACIÓ	DESCRIPCIÓ
Empreses amb fonts radioactives. Recintes tancats. <u>Cetir Centre Mèdic S.L</u> <u>Synlab Diagnósticos</u>	c/Anselm Clavé 100 c/Verge de Guadalupe 18	.Centre dotat amb un equip per a l'obtenció d'imatges de Tomografia per Emissió de positrons (PET). . Laboratori de proves i diagnòstic clínic.

(RE09) Pandèmies:

VULNERABILITAT MUNICIPAL		
SECTOR DE RISC	UBICACIÓ	DESCRIPCIÓ
Tota la població	Tot el municipi	Elevada demanda de mitjans sanitaris, mortalitat i molta alarma social. Paral·lelament, poden arribar a limitar el funcionament dels serveis públics i les activitats econòmiques i empresarials.

3.2. Elements vulnerables

3.2.1. Risc d'incendi forestal

Codi	Nom	Adreça	Telèfon	Descripció	C. UTM
EV-ES- 143	ANTENA TELEFONIA SANT PERE MÀRTIR	Parc de Collserola	-	Instal·lació	424.587 4.582.830
EV-M-101	MASIA DE LES AIGÜES AGBAR	Parc de Collserola	-	Casa aïllada	424.630 4.582.650
EV-M- 102	CASA DEL BARRANQUERO	Parc de Collserola	-	Casa aïllada	424.225 4.582.505
EV-M-103	CAN MORAGUES	Parc de Collserola	-	Casa aïllada	424.525 4.582.113
EV-SER-105	BAR PL. MIREIA	Parc de Collserola	-	Bar	424.240 4.582.805
EV-ESP-106	CLUB TENNIS	Parc de Collserola	-	Esportiu	424.340 4.582.860
EV-ES-107	ENDESA ALTA TENSIÓ	Parc de Collserola	-	Instal·lació	424.424 4.582.126
EV-M-130	CASA AÏLLADA	Parc de Collserola	-	Casa aïllada	424.460 4.582.145
EV-H-131	HABITATGE	Parc de Collserola	-	Habitatge	424.680 4.582.140
EV-ES-132	INSTAL·LACIONS AGBAR	Parc de Collserola	-	Instal·lació	424.715 4.582.190
EV-H-133	HABITATGE	Parc de Collserola	-	Habitatge	424.765 4.582.205
EV-ESP-134	CLUB GOLF	Parc de Collserola	-	Esportiu	424.415 4.582.808
EV-ES- 144	INSTAL·LACIONS ANTIAÈRIES	Parc de Collserola	-	Instal·lació	424.512 4.582.736
EV-ES- 136	INSTAL·LACIONS AGBAR	Parc de Collserola	-	Instal·lació	424.405 4.582.525

Fitxes per les edificacions aïllades:

Codi		EV-ES- 143	
Ús de l'edificació		Titular	Telèfon de contacte
Instal·lacions de telefonia		Telefónica	-
Descripció accés principal		Pista transitable. Accessos principals del Parc amb cadenat	
Coordenades UTM		Ocupació de l'edifici	Franja de protecció 25m
X	Y	<input type="checkbox"/> Habitual <input type="checkbox"/> 2ª residència <input type="checkbox"/> Estiu i cap de setmana <input checked="" type="checkbox"/> Manteniment	<input type="checkbox"/> Si <input checked="" type="checkbox"/> No
424.587	4.582.830		
Nombre de persones per rang d'edat			
Empresa privada. Personal de manteniment		--	
--		--	
--		--	
Hi ha persones que necessiten atenció sanitària inajornable (per exemple, a fer diàlisi)			
<input type="checkbox"/> Si <input checked="" type="checkbox"/> No			
Evacuació per mitjans propis		<input checked="" type="checkbox"/> Si <input type="checkbox"/> No	
Maquinària en cas d'emergència		Nom del propietari	Telèfon de contacte
--		--	--

Codi		EV-M-101	
Ús de l'edificació		Titular	Telèfon de contacte
Instal·lacions d'aigua		AGBAR	-
Descripció accés principal		Pista transitable. Accessos principals del Parc amb cadenat	
Coordenades UTM		Ocupació de l'edifici	Franja de protecció 25m
X	Y	<input type="checkbox"/> Habitual <input type="checkbox"/> 2ª residència <input type="checkbox"/> Estiu i cap de setmana <input checked="" type="checkbox"/> Manteniment	<input type="checkbox"/> Si <input checked="" type="checkbox"/> No
424.630	4.582.650		
Nombre de persones per rang d'edat			
Empresa privada. Personal de manteniment		--	
--		--	
--		--	
Hi ha persones que necessiten atenció sanitària inajornable (per exemple, a fer diàlisi)			
<input type="checkbox"/> Si <input checked="" type="checkbox"/> No			
Evacuació per mitjans propis		<input checked="" type="checkbox"/> Si <input type="checkbox"/> No	
Maquinària en cas d'emergència		Nom del propietari	Telèfon de contacte
--		--	--

Codi		EV-M-102	
Ús de l'edificació		Titular	Telèfon de contacte
Habitatge	
Descripció accés principal		Pista transitable. Accessos principals del Parc amb cadenat	
Coordenades UTM		Ocupació de l'edifici	Franja de protecció 25m
X	Y	<input checked="" type="checkbox"/> Habitual <input type="checkbox"/> 2ª residència <input type="checkbox"/> Estiu i cap de setmana	<input type="checkbox"/> Si <input checked="" type="checkbox"/> No
424.225	4.582.505		
Nombre de persones per rang d'edat			
..			
Hi ha persones que necessiten atenció sanitària inajornable (per exemple, a fer diàlisi) <input type="checkbox"/> Si <input type="checkbox"/> No			
Evacuació per mitjans propis		<input type="checkbox"/> Si <input type="checkbox"/> No	
Maquinària en cas d'emergència		Nom del propietari	Telèfon de contacte
..	

Codi		EV-M-103	
Ús de l'edificació		Titular	Telèfon de contacte
Habitatge	
Descripció accés principal		Pista transitable. Accessos principals del Parc amb cadenat	
Coordenades UTM		Ocupació de l'edifici	Franja de protecció 25m
X	Y	<input checked="" type="checkbox"/> Habitual <input type="checkbox"/> 2ª residència <input type="checkbox"/> Estiu i cap de setmana	<input type="checkbox"/> Si <input checked="" type="checkbox"/> No
424.525	4.582.113		
Nombre de persones per rang d'edat			
..			
Hi ha persones que necessiten atenció sanitària inajornable (per exemple, a fer diàlisi) <input type="checkbox"/> Si <input type="checkbox"/> No			
Evacuació per mitjans propis		<input type="checkbox"/> Si <input type="checkbox"/> No	
Maquinària en cas d'emergència		Nom del propietari	Telèfon de contacte
..	

Codi		EV-SER-105	
Ús de l'edificació		Titular	Telèfon de contacte
Restauració		Espai Mireia	-
Descripció accés principal		C/Pau Vergòs – Plaça Mireia	
Coordenades UTM		Ocupació de l'edifici	Franja de protecció 25m
X	Y	<input checked="" type="checkbox"/> Habitual <input type="checkbox"/> 2ª residència <input type="checkbox"/> Estiu i cap de setmana	<input type="checkbox"/> Si <input checked="" type="checkbox"/> No
424.240	4.582.805		
Nombre de persones per rang d'edat			
Total aforament			78
Hi ha persones que necessiten atenció sanitària inajornable (per exemple, a fer diàlisi) <input type="checkbox"/> Si <input checked="" type="checkbox"/> No			
Evacuació per mitjans propis		<input checked="" type="checkbox"/> Si <input type="checkbox"/> No	
Maquinària en cas d'emergència		Nom del propietari	Telèfon de contacte
--		--	--

Codi		EV-ESP-106	
Ús de l'edificació		Titular	Telèfon de contacte
Esportiu		Club Ciudad Diagonal	-
Descripció accés principal		Plaça Mireia	
Coordenades UTM		Ocupació de l'edifici	Franja de protecció 25m
X	Y	<input checked="" type="checkbox"/> Habitual <input type="checkbox"/> 2ª residència <input type="checkbox"/> Estiu i cap de setmana	<input type="checkbox"/> Si <input checked="" type="checkbox"/> No
424.340	4.582.860		
Nombre de persones per rang d'edat			
El club esportiu es troba al municipi de Sant Just Desvern			8
A l'àmbit d'Esplugues només hi han pistes de tennis			
Hi ha persones que necessiten atenció sanitària inajornable (per exemple, a fer diàlisi) <input type="checkbox"/> Si <input checked="" type="checkbox"/> No			
Evacuació per mitjans propis		<input checked="" type="checkbox"/> Si <input type="checkbox"/> No	
Maquinària en cas d'emergència		Nom del propietari	Telèfon de contacte
--		--	--

Codi		EV-ES-107	
Ús de l'edificació		Titular	Telèfon de contacte
Instal·lacions elèctriques		Endesa	-
Descripció accés principal		Pista transitable. Accessos principals del Parc amb cadenat	
Coordenades UTM		Ocupació de l'edifici	Franja de protecció 25m
X	Y	<input type="checkbox"/> Habitual <input type="checkbox"/> 2ª residència <input type="checkbox"/> Estiu i cap de setmana <input checked="" type="checkbox"/> Manteniment	<input type="checkbox"/> Si <input checked="" type="checkbox"/> No
424.424	4.582.126		
Nombre de persones per rang d'edat			
Empresa privada. Personal de manteniment		--	
--		--	
--		--	
Hi ha persones que necessiten atenció sanitària inajornable (per exemple, a fer diàlisi)			
<input type="checkbox"/> Si <input checked="" type="checkbox"/> No			
Evacuació per mitjans propis		<input checked="" type="checkbox"/> Si <input type="checkbox"/> No	
Maquinària en cas d'emergència		Nom del propietari	Telèfon de contacte
--		--	--

Codi		EV-M-130	
Ús de l'edificació		Titular	Telèfon de contacte
Habitatge	
Descripció accés principal		Pista transitable. Accessos principals del Parc amb cadenat	
Coordenades UTM		Ocupació de l'edifici	Franja de protecció 25m
X	Y	<input checked="" type="checkbox"/> Habitual <input type="checkbox"/> 2ª residència <input type="checkbox"/> Estiu i cap de setmana	<input type="checkbox"/> Si <input checked="" type="checkbox"/> No
424.460	4.582.145		
Nombre de persones per rang d'edat			
..		..	
Hi ha persones que necessiten atenció sanitària inajornable (per exemple, a fer diàlisi)			
<input type="checkbox"/> Si <input type="checkbox"/> No			
Evacuació per mitjans propis		<input checked="" type="checkbox"/> Si <input type="checkbox"/> No	
Maquinària en cas d'emergència		Nom del propietari	Telèfon de contacte
--		--	--

Codi		EV-H-131	
Ús de l'edificació		Titular	Telèfon de contacte
Habitatge	
Descripció accés principal		c/Amadeu Vives	
Coordenades UTM		Ocupació de l'edifici	Franja de protecció 25m
X	Y	<input type="checkbox"/> Habitual <input type="checkbox"/> 2ª residència <input type="checkbox"/> Estiu i cap de setmana	<input type="checkbox"/> Si <input checked="" type="checkbox"/> No
424.680	4.582.140		
Nombre de persones per rang d'edat			
..			
Hi ha persones que necessiten atenció sanitària inajornable (per exemple, a fer diàlisi) <input type="checkbox"/> Si <input type="checkbox"/> No			
Evacuació per mitjans propis		<input type="checkbox"/> Si <input type="checkbox"/> No	
Maquinària en cas d'emergència		Nom del propietari	Telèfon de contacte
..	

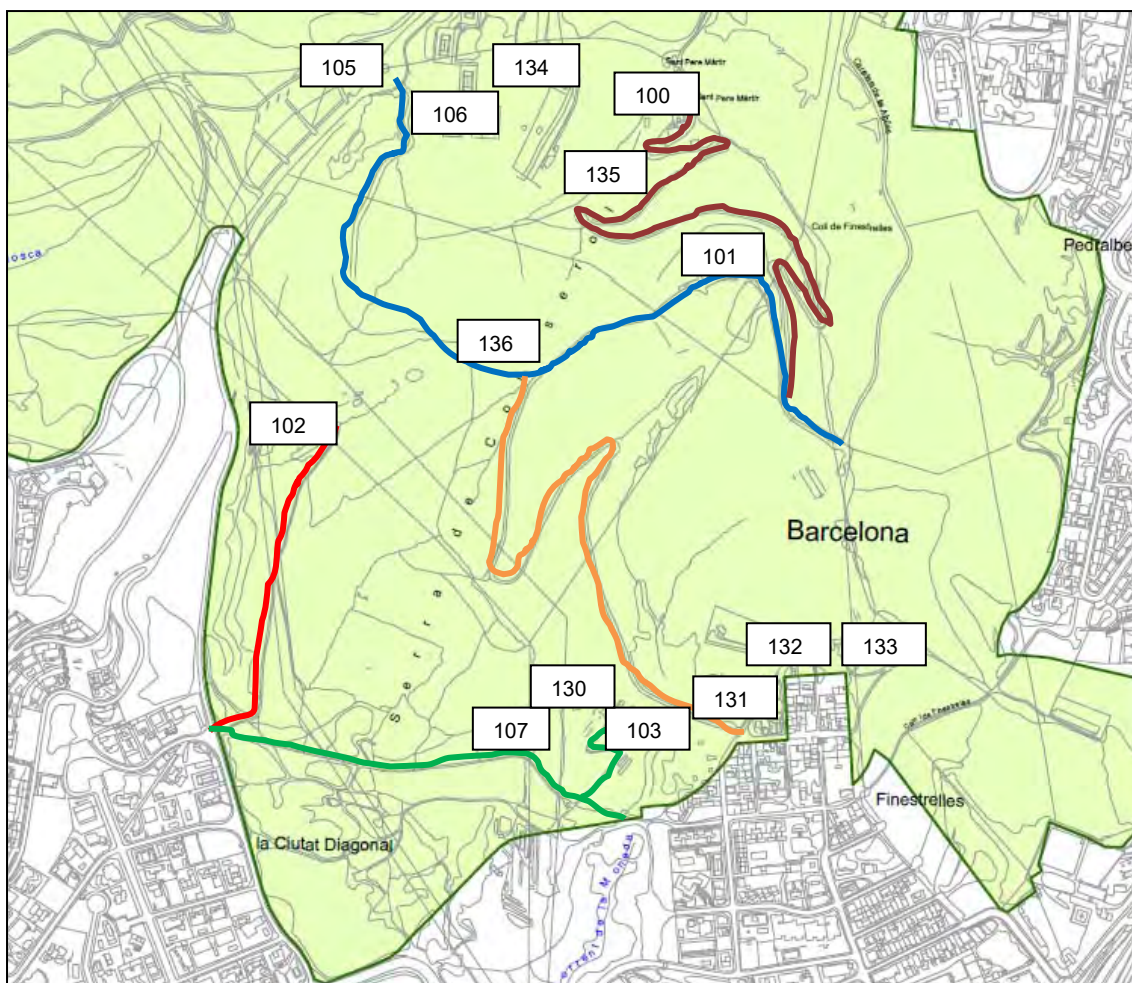
Codi		EV-ES-132	
Ús de l'edificació		Titular	Telèfon de contacte
Instal·lacions d'aigua		AGBAR	-
Descripció accés principal		C/Amadeu Vives	
Coordenades UTM		Ocupació de l'edifici	Franja de protecció 25m
X	Y	<input type="checkbox"/> Habitual <input type="checkbox"/> 2ª residència <input type="checkbox"/> Estiu i cap de setmana <input checked="" type="checkbox"/> Manteniment	<input type="checkbox"/> Si <input checked="" type="checkbox"/> No
424.715	4.582.190		
Nombre de persones per rang d'edat			
Empresa privada. Personal de manteniment		..	
..		..	
..		..	
Hi ha persones que necessiten atenció sanitària inajornable (per exemple, a fer diàlisi) <input type="checkbox"/> Si <input checked="" type="checkbox"/> No			
Evacuació per mitjans propis		<input checked="" type="checkbox"/> Si <input type="checkbox"/> No	
Maquinària en cas d'emergència		Nom del propietari	Telèfon de contacte
..	

Codi		EV-H-133	
Ús de l'edificació		Titular	Telèfon de contacte
Habitatge	
Descripció accés principal		Av. Muntanyenca	
Coordenades UTM		Ocupació de l'edifici	Franja de protecció 25m
X	Y	<input checked="" type="checkbox"/> Habitual <input type="checkbox"/> 2ª residència <input type="checkbox"/> Estiu i cap de setmana	<input type="checkbox"/> Si <input checked="" type="checkbox"/> No
424.765	4.582.205		
Nombre de persones per rang d'edat			
..			
Hi ha persones que necessiten atenció sanitària inajornable (per exemple, a fer diàlisi) <input type="checkbox"/> Si <input type="checkbox"/> No			
Evacuació per mitjans propis		<input type="checkbox"/> Si <input type="checkbox"/> No	
Maquinària en cas d'emergència		Nom del propietari	Telèfon de contacte
..	

Codi		EV-ESP-134	
Ús de l'edificació		Titular	Telèfon de contacte
Esportiu		Club Ciudad Diagonal	-
Descripció accés principal		Plaça Mireia	
Coordenades UTM		Ocupació de l'edifici	Franja de protecció 25m
X	Y	<input checked="" type="checkbox"/> Habitual <input type="checkbox"/> 2ª residència <input type="checkbox"/> Estiu i cap de setmana	<input type="checkbox"/> Si <input checked="" type="checkbox"/> No
424.415	4.582.808		
Nombre de persones per rang d'edat			
El club esportiu es troba al municipi de Sant Just Desvern		8	
A l'àmbit d'Esplugues només hi han pistes de tennis			
Hi ha persones que necessiten atenció sanitària inajornable (per exemple, a fer diàlisi) <input type="checkbox"/> Si <input checked="" type="checkbox"/> No			
Evacuació per mitjans propis		<input checked="" type="checkbox"/> Si <input type="checkbox"/> No	
Maquinària en cas d'emergència		Nom del propietari	Telèfon de contacte
..	

Codi		EV-ES- 144	
Ús de l'edificació		Titular	Telèfon de contacte
Bateries antiaèries		Ajuntament	-
Descripció accés principal		Pista transitable. Accessos principals del Parc amb cadenat	
Coordenades UTM		Ocupació de l'edifici	Franja de protecció 25m
X	Y	<input type="checkbox"/> Habitual <input type="checkbox"/> 2ª residència <input type="checkbox"/> Estiu i cap de setmana <input checked="" type="checkbox"/> Sense ús	<input type="checkbox"/> Si <input checked="" type="checkbox"/> No
424.512	4.582.736		
Nombre de persones per rang d'edat			
--		--	
Hi ha persones que necessiten atenció sanitària inajornable (per exemple, a fer diàlisi) <input type="checkbox"/> Si <input checked="" type="checkbox"/> No			
Evacuació per mitjans propis		<input checked="" type="checkbox"/> Si <input type="checkbox"/> No	
Maquinària en cas d'emergència		Nom del propietari	Telèfon de contacte
--		--	--

Codi		EV-ES-136	
Ús de l'edificació		Titular	Telèfon de contacte
Instal·lacions d'aigua		AGBAR	-
Descripció accés principal		Pista transitable. Accessos principals del Parc amb cadenat	
Coordenades UTM		Ocupació de l'edifici	Franja de protecció 25m
X	Y	<input type="checkbox"/> Habitual <input type="checkbox"/> 2ª residència <input type="checkbox"/> Estiu i cap de setmana <input checked="" type="checkbox"/> Manteniment	<input type="checkbox"/> Si <input checked="" type="checkbox"/> No
424.405	4.582.525		
Nombre de persones per rang d'edat			
Empresa privada. Personal de manteniment		--	
Hi ha persones que necessiten atenció sanitària inajornable (per exemple, a fer diàlisi) <input type="checkbox"/> Si <input checked="" type="checkbox"/> No			
Evacuació per mitjans propis		<input checked="" type="checkbox"/> Si <input type="checkbox"/> No	
Maquinària en cas d'emergència		Nom del propietari	Telèfon de contacte
--		--	--

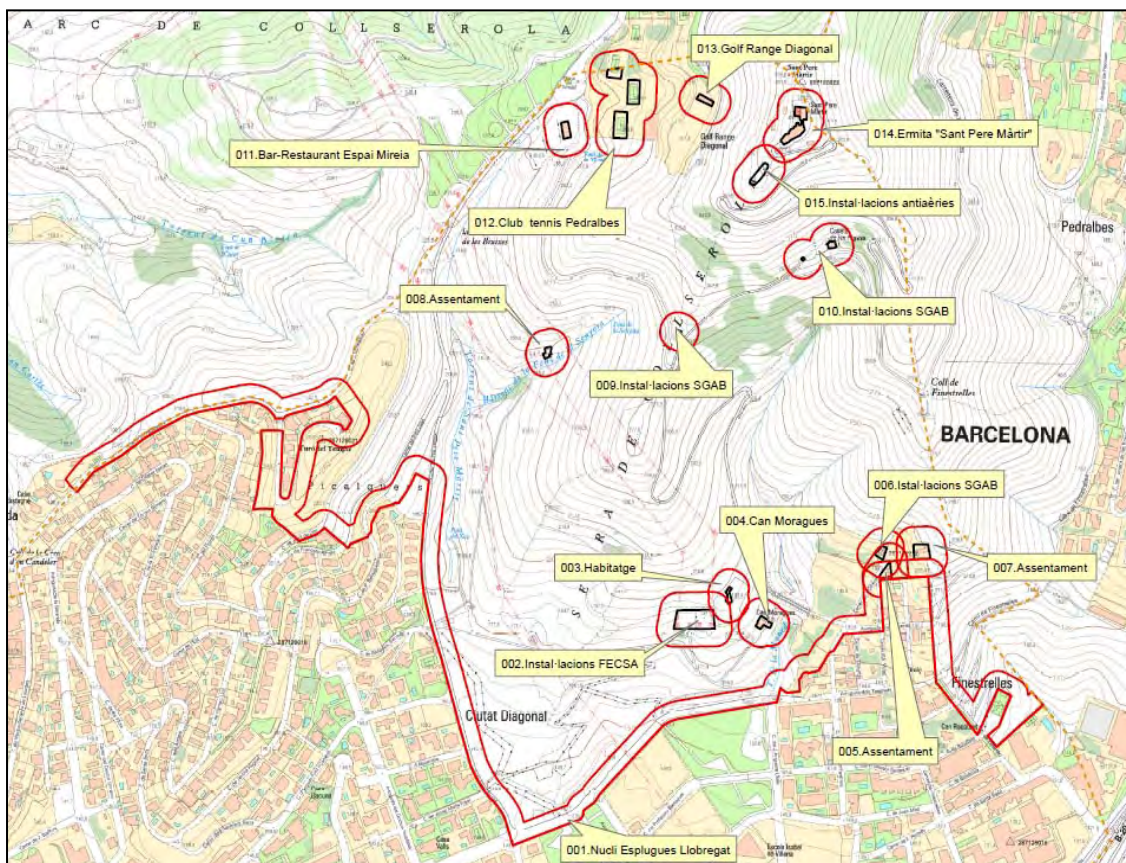


El Decret 123/2005 i la Llei 5/2003 estableixen que cal detallar una relació numerada de les urbanitzacions, edificacions i instal·lacions obligats a assegurar l'existència d'una franja exterior de protecció d'incendis i determinar les fases d'execució dels treballs que cal efectuar per assegurar l'existència de les franges exteriors de protecció delimitades.

En la taula següent es detalla el nucli de població, edificacions i instal·lacions del municipi d'Esplugues de Llobregat que han d'assegurar l'existència de franges exteriors de protecció d'incendis. També en la següent taula es determinen les prioritats i les fases d'execució dels treballs que cal efectuar per complir les obligacions establertes en l'article 3 de la Llei 5/2003, tant pel termini en què s'han de dur a terme com respecte a l'àmbit territorial afectat.

Nº CODI SUBJECTE OBLIGAT	NOM SUBJECTE OBLIGAT	TIPUS SUBJECTE OBLIGAT	PRIORITAT EXECUCIÓ FRANJA	FASE EXECUCIÓ FRANJA	SUPERFÍCIE FRANJA DELIMITADA (ha)
001	Nucli Esplugues Llobregat	Nucli urbà	1	1	7,34
002	Instal·lacions FECSA	Instal·lació	1	1	0,61
003	Habitatge	Edificació	1	1	0,34
004	Can Moragues	Edificació	1	1	0,37
005	Assentament	Construcció	1	1	0,27
006	Instal·lacions SGAB	Instal·lació	3	3	0,32
007	Assentament	Construcció	1	1	0,41
008	Assentament	Construcció	1	1	0,32
009	Instal·lacions SGAB	Instal·lació	3	3	0,24
010	Instal·lacions SGAB	Edificació	3	3	0,50
011	Bar-restaurant Espai Mireia	Instal·lació	2	2	0,36
012	Club tennis Pedralbes	Instal·lació	2	2	0,98
013	Golf Range Diagonal	Instal·lació	2	2	0,35
014	Ermita "Sant Pere Màrtir"	Construcció	2	2	0,59
015	Instal·lacions antiaèries	Construcció	2	2 </td <td>0,41</td>	0,41

En compliment del Decret 123/2005, s'ha elaborat el plànol de delimitació i l'estudi de la franja exterior de protecció de 25m.



3.2.2. Risc d'inundacions

Codi	Nom	Adreça	Telèfon	Descripció	UTM
EV-SER-2	Deixalleria	CL ÀNGEL GUIMERÀ CANTONADA AV. BAIX LLOBREGAT	-	Deixalleria	422780 4580475
EV-ESP-83	Parc Ciclista	Carrer d'Àngel Guimerà, 172	-	Pista ciclista	422660 4580576
EV-EDU-57	CEIP LOLA ANGLADA	C/ Mestre Manuel de Falla, 3-5	-	Escola	422900 4580765
EV-FUN-11	CEMENTIRI MUNICIPAL	C/ Mestre Manuel de Falla, 9	-	Cementiri	422835 4580795
EV-EDU-104	CEIP FOLCH I TORRES	C/Sant Antoni Maria Claret 13	-	Escola	423470 4580185

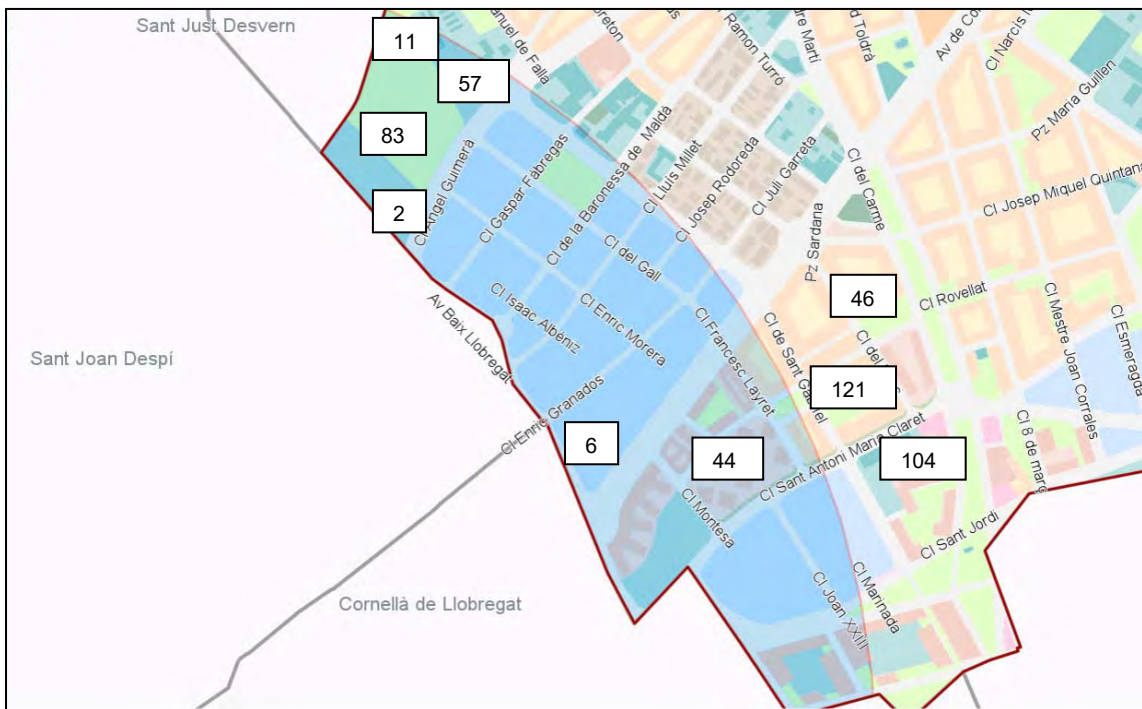
(*) Zones indicades al Mapa de riscos de Catalunya. Els torrents existents al municipi es troben canalitzats.



3.2.3. Risc químic

A continuació s'indiquen els elements vulnerables per risc químic en zona d'alerta segons radi d'afectació de 3,4 km de l'empresa **Aigües de Barcelona** ubicada a Sant Despí.

Codi	Nom	Adreça	Telèfon	Descripció	UTM
EV-SER-2	Deixalleria	CL ÀNGEL GUIMERÀ CANTONADA AV. BAIX LLOBREGAT	-	Deixalleria	422780 4580475
EV-ESP-83	Parc Ciclista	Carrer d'Àngel Guimerà, 172	-	Pista ciclista	422660 4580576
EV-EDU-57	CEIP LOLA ANGLADA	C/ Mestre Manuel de Falla, 3-5	-	Escola	422900 4580765
EV-FUN-11	CEMENTIRI MUNICIPAL	C/ Mestre Manuel de Falla, 9	-	Cementiri	422835 4580795
EV-EDU-104	CEIP FOLCH I TORRES	C/Sant Antoni Maria Claret 13	-	Escola	423470 4580185
EV-ADM-6	REGISTRE PROPIETAT	Avda. Cornellà 140	-	Públic	423110 4580200
EV-EDU-44	ESCOLA BRESSOL MONTESA	C/ Serra Montsec, 55	-	Escola	423242 4580185
EV-CU-121	ESPLAI ESPURNES	C/Bruc 40	-	Esplai	423465 4580300
EV-EDU-46	ESCOLA BRESSOL WINNETS	C/Bruc 19	-	Escola	423430 4580380

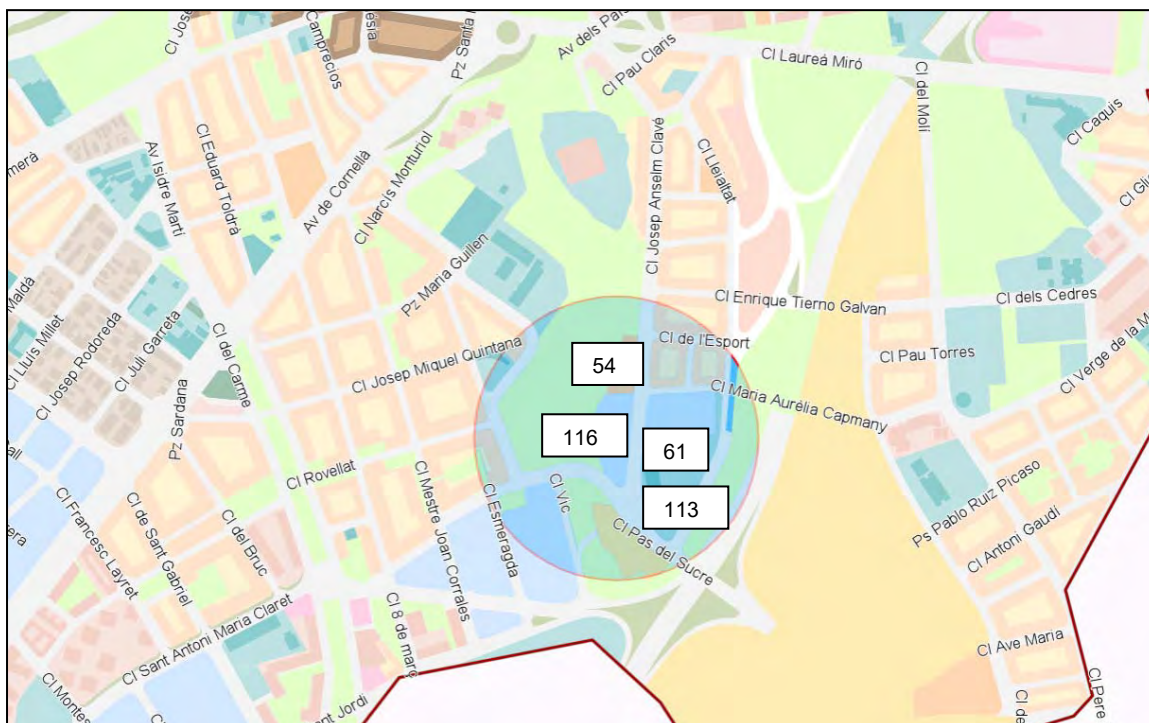


(*) La resta d'instal·lacions que afecten al municipi amb risc químic com a zona d'alerta, tenen un radi que engloba tot el terme municipal. **Covestro 6,5 Km.**

3.2.4. Risc radiològic

Encara que les instal·lacions amb fonts radiològiques es troben en recinte tancat, com a mesura de prevenció a continuació s'indiquen els elements vulnerables per aquest risc en zona d'alerta segons radi d'afectació de 200m.

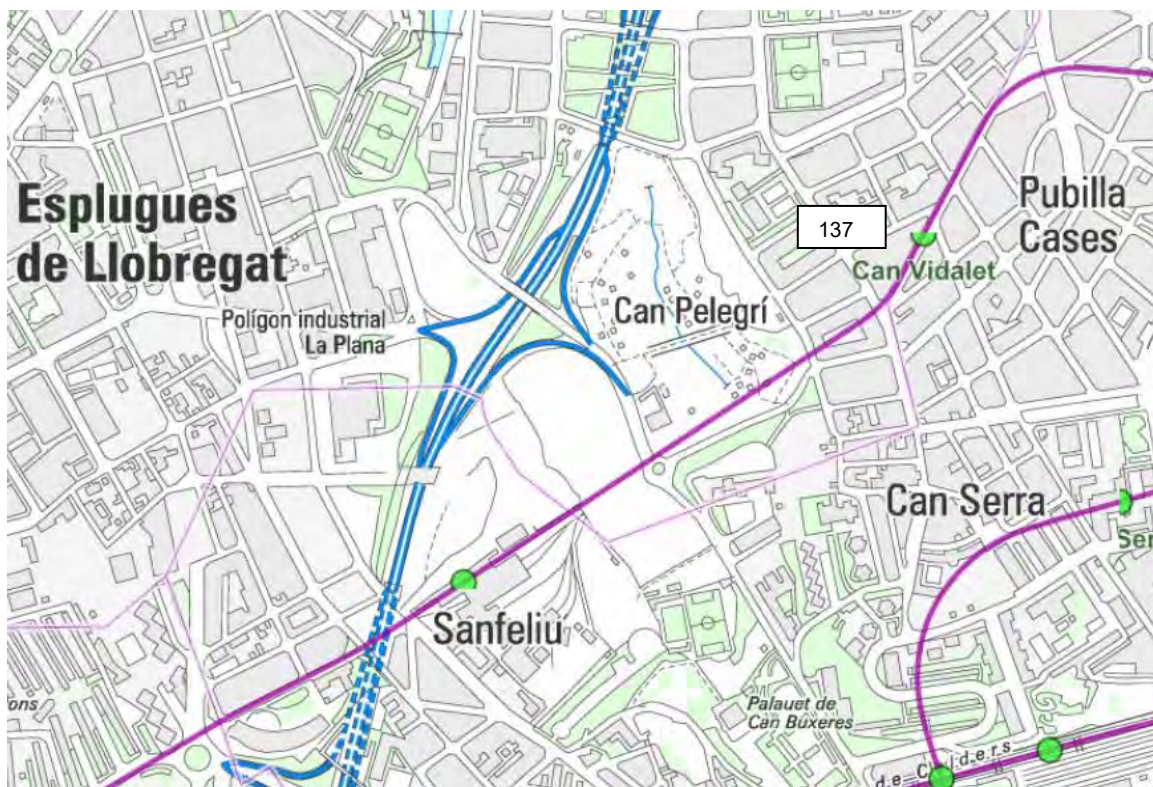
Codi	Nom	Adreça	Telèfon	Descripció	UTM
EV-EDU-54	EL ESCOLA-BRESSOL DE LA GENERALITAT EL SUCRE	C/ Josep Anselm Clavé, 82-86	-	ESCOLA BRESSOL	424055 4580347
EV-EDU-61	CEIP PRAT DE LA RIBA	C/ Josep Anselm Clavé, 103-105	-	CEIP	424032 4580395
EV-EDU-113	LLAR INFANTS MARTA MATA	Anselm Clavé 115	-	DOCENT	424005 4580530
EV-SAN-116	CETIR CENTRE MÈDIC	Anselm Clavé 100	-	SANITARI	424990 4580457



3.2.5. Risc transport viatgers ferrocarril

Afectació amb una franja de 500m a cada banda de la via de comunicació B-23. Es poden considerar la gran majoria dels vulnerables del municipi. En funció del punt on es produeix

Codi	Nom	Adreça	Telèfon	Descripció	UTM
EV-TR-137	ESTACIÓ DE METRO CAN VIDALET	C Maladeta 14	-	Estació de metro	424722 4580436



3.2.6. Risc aglomeracions

Es preveu que es poden produir emergències per aglomeració de persones en els següents actes:

Codi	Nom	Adreça	Telèfon	Descripció	UTM
EV-ESP-77	CEM LES MORERES	Pl. Moreres	-	ESPORTIU	423661 4581330
EV-ESP-81	CAMP EL MOLÍ	C/ del Molí, 64-100	-	ESPORTIU	424452 4580582
EV-ESP-82	CAMP SALT DEL PI	C/ Sever Ochoa, 23-51	-	ESPORTIU	423851 4580521
EV-AE-138	PIROMUSICAL	Pl. Catalunya	-	ESPECTACLE	423712 4580790
EV-AE-139	CAVALCADA REIS	Pl. Catalunya	-	ESPECTACLE	423712 4580790
EV-AE-140	RUA CARNAVAL	Verge de la Mercè	-	ESPECTACLE	424476 4580511
EV-AE-141	MERCAT MEDIEVAL	c/Església	-	FIRA	423836 4581321

3.2.7. Riscos genèrics del municipi

En aquest apartat s'identifiquen tots els elements vulnerables del municipi afectats per la resta dels riscos detectats. Onda de fred i calor, incidència subministrament serveis bàsics, pandèmies, nevades, ventades, aeronàutic i sísmic. La taula adjunta ha estat extreta del **Sistema d'Informació Territorial Municipal (SITMUN)**.

ID_EV	EV_NOM	EV_GRUP_US_DES	COORD_X_UTM	COORD_Y_UTM	TIPUS_VIA	NOM_VIA	PORTAL	SECTOR
EV-RES-32	RESIDÈNCIA GERIÀTRICA ESPLUGUENSE	RESIDENCIAL	423405,73	4580599,63	Av.	Cornellà	80	El Gall
EV-EDU-54	EI ESCOLA-BRESSOL DE LA GENERALITAT EL SUCRE	EDUCATIU	424007,38	4580572,42	Carrer	Josep Anselm Clavé	82-86	Can Clota
EV-AJ-1	CASA CONSISTORIAL	AJUNTAMENT	423785,4	4581079,15	Pl.	Santa Magdalena	5-6	Centre
EV-SER-2	DEIXALLERIA	SERVEI	422780	4580475	Carrer	Angel Guimerà	s/n	El Gall
EV-ADM-3	AGÈNCIA ADMINISTRATIVA INSTITUT NACIONAL SEGURETAT SOCIAL	ADMINISTRATIU	423312,28	4580790,45	Carrer	Lluís Millet	2	El Gall
EV-ADM-4	OFICINA DE TREBALL DE LA GENERALITAT	ADMINISTRATIU	423565,03	4580639,85	Carrer	8 de març	17-19	La Plana
EV-ADM-5	OFICINA DE TREBALL DE LA GENERALITAT	ADMINISTRATIU	423716,11	4580668,29	Carrer	Alcalde Martí Figueras	10	Centre
EV-ADM-6	REGISTRE PROPIETAT	ADMINISTRATIU	423110	4580200	Av.	Cornellà	140	Centre
EV-ADM-7	JUTJATS DE 1A INSTÀNCIA I INSTRUCCIÓ NÚM. 1, 2 i 3	ADMINISTRATIU	423015,87	4580896,08	Carrer	Tomás Bretón	32-38	El Gall
EV-ADM-8	ORGANISME DE GESTIÓ TRIBUTÀRIA DE LA DIPUTACIÓ DE BARCELONA	ADMINISTRATIU	423758,1	4581082,62	Pl.	Santa Magdalena	11	Centre
EV-ADM-9	OFICINA DE CORREUS I TELÈGRAFS	ADMINISTRATIU	423589,01	4580989,51	Carrer	Emili Juncadella	36-38	Centre
EV-ADM-10	OFICINA DE BENESTAR SOCIAL	ADMINISTRATIU	424731,33	4580706,75	Carrer	Dels cedres	29	Can Vidalet
EV-FUN-11	CEMENTIRI MUNICIPAL	FUNERARI	422835	4580795	Carrer	Mestre Manuel de Falla	9	El Gall
EV-FUN-12	CEMENTIRI PARROQUIAL	FUNERARI	423404,41	4581281,91	Carrer	d'Andreu Amat	18	Centre
EV-FUN-13	TANATORI D'ESPLUGUES	FUNERARI	423476,18	4580014,51	Carrer	Sant Gabriel	78-80	Montesa
EV-ES-143	ANTENA TELEFONIA SANT PERE MÀRTIR	EQ. SINGULAR	424585,15	4582819,81	Parc	Parc de Collserola		Sant Pere Màrtir
EV-ES-144	INSTAL·LACIONS ANTIAÈRIES	EQ. SINGULAR	424513,45	4582734,88	Parc	Parc de Collserola		Sant Pere Màrtir
EV-ES-145	INSTAL·LACIONS AGBAR~	EQ. SINGULAR	424615,57	4582635,66	Parc	Parc de Collserola		Sant Pere Màrtir
EV-EDU-14	CENTRE DE DESENVOLUPAMENT INFANTIL I ATENCIÓ PRECOÇ (CDIAP)	EDUCATIU	424855,13	4581755,88	Pl.	Sant Joan de Deu	2	Finestrelles
EV-EDU-15	TALLER OCUPACIONAL DISMINUÏTS FINESTRELLES	EDUCATIU	424177,41	4581264,21	Carrer	Sometens	46-54	Centre
EV-RES-16	RESIDÈNCIA INFANTIL FERRER I GUARDIA	RESIDENCIAL	423255,52	4580819,5	Carrer	Ramón Turró	28-30	Centre
EV-RES-17	LLAR-RESIDÈNCIA PER A PERSONES AMB DISCAPACITAT D'ESPLUGUES	RESIDENCIAL	424502,47	4580351,23	Ps.	Pau Ruiz Picasso	3-5	Can Vidalet
EV-REL-18	PARRÒQUIA DE STA. MAGDALENA	RELIGIÓS	423858,76	4581310,68	Pl.	Pare Miquel d' esplugues	4	Centre
EV-REL-19	CENTRE PARROQUIAL	RELIGIÓS	423743,23	4581081,5	Pl.	Santa Magdalena	12-13	Centre
EV-REL-20	PARRÒQUIA DE SANT ANTONI	RELIGIÓS	424733,54	4580633,61	Carrer	Verge de la Mercè	67	Can Vidalet
EV-REL-21	IGLESIA DE JESUCRISTO DE LOS SANTOS DE LOS ULTIMOS DIAS	RELIGIÓS	424762,4	4580517,33	Carrer	Maladeta	61	Can Vidalet
EV-REL-22	ESGLÉSIA EVANGÈLICA	RELIGIÓS	424704,51	4580527,91	Carrer	Pubilla Cses	53-57	Can Vidalet
EV-REL-23	PARRÒQUIA DE SANT MATEU	RELIGIÓS	423490,1	4580437,48	Carrer	Del Carme	28-30	La Plana
EV-CU-24	AUDITORI DE SANT JOAN DE DÉU	CULTURAL	424869,75	4581823,65	Carrer	Santa Rosa	39-57	Finestrelles
EV-REL-25	CONVENT DE MONTSIÓ	RELIGIÓS	423705,5	4581292,37	Carrer	de l'Església	82	Centre
EV-CU-26	MUSEU CAN TINTURÉ	CULTURAL	423645,51	4581214,77	Carrer	de l'Església	36	Centre
EV-CU-27	CENTRE PUJOL I BAUSIS LA RAJOLETA	CULTURAL	423582,52	4581163,47	Pj.	Puig d'Ossa	s/n	Centre
EV-CU-28	CASAL DE CULTURA ROBERT BRILLAS	CULTURAL	423477,18	4581053,76	Carrer	Àngel Guimerà	38	Centre
EV-CU-29	BIBLIOTECA CENTRAL PARE MIQUEL D'ESPLUGUES	CULTURAL	423192,58	4580907,57	Carrer	Àngel Guimerà	106-108	Centre
EV-CU-30	SALA D'EXPOSICIÓ INICIATIVA PER CATALUNYA	CULTURAL	424056,97	4580845,18	Carrer	Josep Anselm Clavé	47	Can Clota
EV-RES-31	CENTRE DE DIA CAN VIDALET	RESIDENCIAL	424697,34	4580607,2	Av.	Verge de la Mercè	63	Can Vidalet
EV-RES-33	RESIDÈNCIA 3aEDAT TORRE D'ESPLUGUES	RESIDENCIAL	423417,31	4580612,74	Av.	Cornellà	78	El Gall
EV-RES-34	CENTRE DE DIA EL XIPRER	RESIDENCIAL	423329,92	4580633,19	Carrer	Juli Garreta	10-12	El Gall
EV-RES-35	RESIDÈNCIA FELIX LLOBET NICOLAU	RESIDENCIAL	423345,49	4580742,5	Av.	Isidre martí	17-19	Centre
EV-RES-36	RESIDÈNCIA DE GENT GRAN LA MALLOLA	RESIDENCIAL	423727,3	4581547,5	Carrer	Raval de Sant Mateu	s/n	Ciutat Diagonal
EV-RES-37	RESIDÈNCIA GENT GRAN DOMUS ASTRÍ	RESIDENCIAL	423932,5	4581559,55	Carrer	Apel.les Mestres	37	Ciutat Diagonal
EV-RES-38	RESIDÈNCIA GERIÀTRICA MIRANDA	RESIDENCIAL	423601,83	4581742,34	Av.	Miranda	16	La Miranda
EV-CU-39	ESPLAI DE GENT GRAN DE EL GALL	CULTURAL	423109,9	4580842,23	Carrer	Angel Guimerà	128	El Gall
EV-SAN-40	CENTRE MÈDIC ESPLUGUES	SANITARI	423706,63	4580469,06	Carrer	Mestre Juan Corrales	67	La Plana
EV-CU-41	CASAL DE GENT GRAN CAN VIDALET	CULTURAL	424628,22	4580574,68	Pl.	Bias Infante	s/n	Can Vidalet
EV-CU-42	ESPLAI DE GENT GRAN CAN CLOTA	CULTURAL	424097,75	4580782,33	Carrer	de la Pau	10	Can Clota
EV-CU-43	ESPLAI MUNICIPAL DE GENT GRAN DELS BARRIS CENTRE I PLANA	CULTURAL	423781,12	4580876,41	Carrer	Rafael Sebastià Irla	s/n	La Plana
EV-EDU-44	ESCOLA BRESSOL MONTESA	EDUCATIU	423238,56	4580170,18	Carrer	Serra del Montsec	55	Montesa
EV-EDU-45	EI LLAR INFANTS AMIGUITOS	EDUCATIU	423262,52	4580684,63	Carrer	Lluís Millet	21	El Gall
EV-EDU-46	ESCOLA BRESSOL WINNETS	EDUCATIU	423430	4580380	Carrer	del bruc	19-21	La Plana
EV-EDU-47	EI LLAR INFANTS AMIGUITOS-2	EDUCATIU	423686,26	4580996,98	Carrer	Emili Juncadella	22	Centre
EV-EDU-48	EI LLAR INFANTS JAIFA	EDUCATIU	423620,1	4580979,19	Carrer	Emili Juncadella	19	Centre
EV-EDU-49	EI LLAR INFANTS ESCOLA VIVA MOMO	EDUCATIU	423573,43	4581806,28	Av.	de la Miranda	18	La Miranda
EV-EDU-50	EI LLAR INFANTS GLU-GLU	EDUCATIU	423527,62	4582007,87	Av.	de la Miranda	48	La Miranda
EV-EDU-51	EI LLAR INFANTS NOAH'S ARK (TRILINGÜE)	EDUCATIU	423507,57	4582224,2	Carrer	Dr. Ferran	74	La Miranda
EV-EDU-52	EI LLAR INFANTS UTMAR-1	EDUCATIU	424662,98	4580537,1	Carrer	de la Menta	20	Can Vidalet
EV-EDU-53	EI LLAR INFANTS UTMAR-2	EDUCATIU	424443,6	4580486,61	Carrer	del Moli	77	Can Vidalet
EV-EDU-55	ESCOLA BRESSOL EL JARDI	EDUCATIU	423158,63	4580542,74	Carrer	Lluís Millet	45	El Gall

EV-EDU-56	ESCOLA BRESSOL EL JARDI 2	EDUCATIU	423164,68	4580537,82	Carrer	Josep Argami-Lluis Millet	s/n	El Gall
EV-EDU-57	CEIP LOLA ANGLADA	EDUCATIU	422900	4580765	Carrer	Mestre Manuel de Falla	3-5	El Gall
EV-EDU-58	CEIP ISIDRE MARTÍ	EDUCATIU	423568,66	4581269,88	Carrer	de les Piles	2-10	Centre
EV-ES-146	ENDESA ALTA TENSIO~	EQ. SINGULAR	424439,1	4582119,2	Parc	Parc de Collserola		Sant Pere Màrtir
EV-ES-147	INSTAL·LACIONS AGBAR~	EQ. SINGULAR	424923,02	4582158,49	Parc	Parc de Collserola		Sant Pere Màrtir
EV-EDU-59	CEIP MATILDE ORDUÑA	EDUCATIU	424626,75	4580889,4	Carrer	dels Caquis	20	Can Vidalet
EV-EDU-60	CEIP CAN VIDALET	EDUCATIU	424601,69	4580638,8	Carrer	dels Cedres	49	Can Vidalet
EV-EDU-61	CEIP PRAT DE LA RIBA	EDUCATIU	424032	4580395	Carrer	Josep Anselm Clavé	103-105	Can Clota
EV-EDU-62	CEIP JOAN MARAGALL	EDUCATIU	424434,93	4580383,46	Av.	Ciutat de l'Hospitalet	59	Can Vidalet
EV-EDU-63	CEIP GRAS SOLER	EDUCATIU	423127	4580655	Carrer	de la Baronesa de Malda	28-38	El Gall
EV-EDU-64	CEE COL·LEGI AMERICÀ	EDUCATIU	423454,29	4581778,92	Carrer	Jaume Balmes	7	La Miranda
EV-EDU-65	CEE COL·LEGI ALEMANY	EDUCATIU	423825,26	4581651,74	Av.	Jacint Esteva i Fontanet	105	Ciutat Diagonal
EV-EDU-66	CEIP-IES ESCOLA GARBÍ	EDUCATIU	424448,11	4581255,43	Carrer	Sant Mateu	13	Finestrelles
EV-EDU-67	CEIP-IES COL·LEGI UTMAR	EDUCATIU	424509,11	4580431,99	Carrer	del Molí	48	Can Vidalet
EV-EDU-68	CEIP-IES ISABEL DE VILLENA	EDUCATIU	424495,84	4581802,59	Carrer	Joan Miró	s/n	Finestrelles
EV-EDU-69	COL·LEGI NATZARET PRIMARIA ESO	EDUCATIU	423158,45	4580602,5	Carrer	Milà i Pi	29-33	El Gall
EV-EDU-70	COL·LEGI NATZARET INFANTIL	EDUCATIU	423278,87	4580652,48	Carrer	Josep Rodoreda	18	El Gall
EV-EDU-71	IES JOANOT MARTORELL	EDUCATIU	424472,37	4581223,62	Carrer	Sant Mateu	21-23	Finestrelles
EV-EDU-72	IES SES JOAQUIM BLUME	EDUCATIU	424457,2	4581188,39	Carrer	Sant Mateu		Finestrelles
EV-EDU-73	IES SEVERO OCHOA	EDUCATIU	423830,87	4580689,62	Carrer	Severo Ochoa	1-13	La Plana
EV-EDU-74	IES LA MALLOLA	EDUCATIU	423412,69	4581381,8	Carrer	d'Andreu Amat		La mallola
EV-EDU-75	EOI ESCOLA OFICIAL D'IDIOMES	EDUCATIU	424447,85	4580898,41	Carrer	Laureà Miró	63	Can Vidalet
EV-EDU-76	ESCOLA DE CATALA PER ADULTS	EDUCATIU	423137,1	4580674,15	Carrer	de la Baronesa de Malda	28-38	El Gall
EV-ESP-78	PISCINES MUNICIPALS PARC DELS TORRENTS	ESPORTIU	423949,66	4580799,94	Parc	Torrent d'en Farré	s/n	Centre
EV-ESP-79	POLIESPORTIU MUNICIPAL CAN VIDALET	ESPORTIU	424643	4580779	Carrer	Eucaliptus	2-16	Can Vidalet
EV-ESP-77	CEM LES MORERES	ESPORTIU	423661	4581330	Pl.	de les Moreres	s/n	Centre
EV-ESP-80	COMPLEX ESPORTIU LA PLANA	ESPORTIU	423769,28	4580766,19	Carrer	Alegria	17-21	La Plana
EV-ESP-81	CAMP EL MOLÍ	ESPORTIU	424452	4580582	Carrer	del Moli	64-100	Can Vidalet
EV-ESP-82	CAMP SALT DEL PI	ESPORTIU	423851	4580521	Carrer	Sever Ochoa	23-51	La Plana
EV-ESP-83	PARC CICLISTA	ESPORTIU	422660	4580576	Av.	Baix Llobregat	172	El Gall
EV-ESP-84	COMPLEX ESPORTIU DE LA DIRECCIÓ GENERAL DE L'ESPORT	ESPORTIU	424305,88	4581255,45	Av.	dels Països Catalans	40-48	Centre
EV-SER-85	MERCAT MUNICIPAL DE CAN VIDALET	SERVEI	424811,63	4580670,94	Av.	del Torrent	38-40	Can Vidalet
EV-SER-86	MERCAT D'ALIMENTACIÓ D'ÀNGEL GUIMERÀ	SERVEI	423013,54	4580778,16	Carrer	Àngel Guimerà	139	El Gall
EV-SER-87	MERCAT MUNICIPAL DE LA PLANA	SERVEI	423433,53	4580525,64	Carrer	del Carme	2-18	La Plana
EV-H-88	ABBA GARDEN HOTEL	ALLOTJAMENT	424889,41	4581951,55	Carrer	Santa Rosa	33	Finestrelles
EV-H-89	HOSTAL LAMI	ALLOTJAMENT	423470,34	4581110,39	Carrer	Laureà Miró	278	Centre
EV-H-90	HOTEL ESPLUGUES	ALLOTJAMENT	422973,57	4580780,8	Carrer	Ignasi Iglesias		El Gall
EV-SAN-91	CLINICA DIAGONAL	SANITARI	424555	4581220	Carrer	Sant Mateu	26	Finestrelles
EV-SAN-92	HOSPITAL INFANTIL SANT JOAN DE DÉU	SANITARI	424847,71	4581776,4	Pl.	Sant Joan de Deu	2	Finestrelles
EV-SAN-93	HOSPITAL DE DIA DE SANT JOAN DE DÉU	SANITARI	424484,92	4580497,67	Carrer	Verge de la Mercè	57	Can Vidalet
EV-SAN-94	CENTRE D'ATENCIÓ PRIMARIA DE L'ÀREA DE SALUT 1	SANITARI	424739,19	4580583,36	Pl.	de la Bòbila		Can Vidalet
EV-SAN-95	CENTRE D'ATENCIÓ PRIMARIA DE L'ÀREA DE SALUT 2	SANITARI	423327,33	4580810,74	Carrer	Lluis Millet	2	El Gall
EV-SAN-96	CLINICA NTRA. SRA. DE GUADALUPE	SANITARI	423377,7	4580579,15	Carrer	Francesc Moragas	2	El Gall
EV-SAN-97	CREU ROJA ESPLUGUES DE LLOBREGAT	SANITARI	423815,67	4580631,41	Carrer	Sever Ochoa	14	La Plana
EV-M-101	MASIA DE LES AIGÜES AGBAR	MASIA	424630	4582650	Parc	Parc de Collserola		Sant Pere Màrtir
EV-M-102	CASA DEL BARRANQUERO	MASIA	424225	4582505	Parc	Parc de Collserola		Sant Pere Màrtir
EV-M-103	CAN MORAGUES	MASIA	424525	4582113	Parc	Parc de Collserola		Sant Pere Màrtir
EV-EDU-104	CEIP FOLCH I TORRES	EDUCATIU	423474,76	4580179,71	Carrer	Sant Antoni Maria Claret	13-31	Montesa
EV-SER-105	BAR PL. MIREIA	SERVEI	424240	4582805	Parc	Parc de Collserola		Sant Pere Màrtir
EV-ESP-106	CLUB TENNIS	ESPORTIU	424340	4582860	Parc	Parc de Collserola		Sant Pere Màrtir
EV-SER-108	CENTRE COMERCIAL FINESTRELLES	SERVEI	424590	4580971	Carrer	Sant Mateu	9	Finestrelles
EV-SAN-109	CENTRE SANITARI VERGE MERCÈ	SANITARI	424758,43	4580656,73	Carrer	Verge de la Mercè	73	Can Vidalet
EV-EDU-110	ESCOLA ADULTS EUGENI D'ORS	EDUCATIU	424642,47	4580685,77	Carrer	Cedres	38	Can Vidalet
EV-EDU-111	LLAR INFANTS MONTSERRAT	EDUCATIU	424643	4580690	Carrer	Cedres	38	Can Vidalet
EV-EDU-112	LLAR INFANTS MAINADA	EDUCATIU	423115,36	4580644,95	Carrer	Baronesa Maldà	28	El Gall
EV-EDU-113	LLAR INFANTS MARTA MATA	EDUCATIU	424054,21	4580340,82	Carrer	Anselm Clavé	115	Can Clota
EV-EDU-114	LLAR INFANTS NIMBO	EDUCATIU	423331,61	4580676,19	Carrer	Josep Rodoreda	13	El Gall
EV-EDU-115	LLAR INFANTS PATUMS I MEMAS	EDUCATIU	423642	4580527	Carrer	Josep Quintana	27	La Plana
EV-SAN-116	CETIR CENTRE MÈDIC	SANITARI	423993,84	4580454,88	Carrer	Anselm Clavé	100	Can Clota

EV-EDU-117	PTT EUGENI D'ORS	EDUCATIU	424641,54	4580697,01	Carrer	Cedres	38	Can Vidalet
EV-EDU-118	ESCOLA CATALANA ESPORT	EDUCATIU	424413	4581255	Carrer	Sant Mateu	27	Finestrelles
EV-EDU-119	HIGHLANDS SCHOOL	EDUCATIU	424228	4581606	Carrer	Manuel Florentín Pérez	26	El Gall
EV-CU-120	ESPLAI ESPLUGA VIVA	CULTURAL	423507	4580772	Carrer	Sant Francesc Xavier	11	Centre
EV-CU-121	ESPLAI ESPURNES	CULTURAL	423465	4580300	Carrer	Bruc	40	Montesa
EV-CU-122	ESPLAI PUBILLAS CASES	CULTURAL	424788,62	4580528,56	Pl.	Bòbila	1	Can Vidalet
EV-EDU-123	PROA	EDUCATIU	423583	4581690	Carrer	Miranda	11	La Miranda
EV-SAN-124	SOCIOSANITARI SANT JOAN DE DEU	SANITARI	423375	4581660	Carrer	Via Augusta	66	Ciutat Diagonal
EV-ADM-125	ESPAI BARONDA	ADMINISTRATIU	423964	4580857	Carrer	La Riba	36	Can Clota
EV-ESP-126	PISTA CRUYFF COURT	ESPORTIU	424505	4580900	Parc	Parc Can Vidalet		Can Vidalet
EV-CU-127	BIBLIOTECA BOBILA	CULTURAL	424819,31	4580545,23	Pl.	Bòbila	1	Can Vidalet
EV-ADM-128	PUIG COCA	ADMINISTRATIU	423795	4580565	Parc	Petit Parc Amistat		La Plana
EV-ADM-129	CADI	ADMINISTRATIU	424636	4580548	Carrer	Verge Mercè	57	Can Vidalet
EV-M-130	HABITATGE	MASIA	424460	4582145	Parc	Parc de Collserola		Sant Pere Màrtir
EV-H-131	HABITATGE	ALLOTJAMENT	424680	4582140	Parc	Parc de Collserola		Sant Pere Màrtir
EV-H-133	HABITATGE	ALLOTJAMENT	424765	4582205	Parc	Parc de Collserola		Sant Pere Màrtir
EV-ESP-134	CLUB GOLF	ESPORTIU	424415	4582808	Parc	Parc de Collserola		Sant Pere Màrtir
EV-TR-137	ESTACIÓ DE METRO CAN VIDALET	TRANSPORT	424722	4580436	Carrer	Maladeta	14	Can Vidalet
EV-AE-138	PIROMUSICAL	ACTIVITAT ESP.	423847,33	4580779,02	Pl.	Catalunya		La Plana
EV-AE-139	CAVALCADA REIS	ACTIVITAT ESP.	423712	4580790	Pl.	Catalunya		La Plana
EV-AE-140	RUA CARNAVAL	ACTIVITAT ESP.	424496,11	4580488,25	Carrer	Verge de la Mercè		Can Vidalet
EV-AE-141	MERCAT MEDIEVAL	ACTIVITAT ESP.	423836	4581321	Carrer	Església		Centre
EV-AE-142	CONCERTS FESTA MAJOR	ACTIVITAT ESP.	423580	4580200	Carrer	Bruc-Sant A.Maria Claret		Montesa
EV-AE-148	MERCAT NO SEDENTARI ANGEL GUIMERA	ACTIVITAT ESP.	423190	4580875	Carrer	Angel Guimerà		Centre
EV-AE-149	MERCAT NO SEDENTARI LA PLANA	ACTIVITAT ESP.	423535	4580395	Carrer	Rambla Carme		La Plana
EV-AE-150	MERCAT NO SEDENTARI CAN VIDALET	ACTIVITAT ESP.	424245	4580645	Carrer	Enrique Tierno Galván		Can Vidalet
EV-SER-98	MOSSOS D'ESQUADRA ESPLUGUES	SERVEI	424383,93	4581024,5	Carrer	Laureà Miró	80-88	Finestrelles
EV-SER-99	POLICIA LOCAL	SERVEI	422917,39	4580824,47	Carrer	Manuel de Falla	24-26	El Gall



AJUNTAMENT D'ESPLUGUES

**DOCUMENT ÚNIC DE PROTECCIÓ
CIVIL MUNICIPAL (DUPROCIM)
D'ESPLUGUES DE LLOBREGAT**

**DOCUMENT 4.
PROCEDIMENTS OPERATIUS PER RISC**

ABRIL 2024

ÍNDEX

4.1.	Procediment operatiu	3
4.1.1.	Criteris d'activació. Nivells	3
4.1.2.	Tasques preventives i operatives associades a cadascun dels nivells	17
4.1.3.	Protocols d'actuació per grups i riscos	32
4.1.4.	Avisos: organització, sistemes i recorreguts d'avís.....	42
4.1.5.	Procediments de relació i d'integració amb els plans d'àmbits superior	49
4.2.	Mesures de protecció a la població	50
4.2.1.	Execució de l'evacuació	51
4.2.2.	Zones d'allunyament.....	52
4.2.3.	Pautes de confinament	53
4.2.4.	Control d'accessos	53
4.3.	Centres d'acolliment. Tipologia.	53

4.1. Procediment operatiu

4.1.1. Criteris d'activació. Nivells

» **PRE-ALERTA:**

La pre-alerta es produeix, en general quan:

- És previsible un fenomen que pot produir situacions de risc per la població a mig termini.
- També es pot produir en maniobres en determinades instal·lacions (per exemple les derivades de control de preses que generen cabals propers a produir inundacions).

La pre-alerta no implica l'activació del Pla.

» **ALERTA:**

El Pla s'activa en *fase d'alerta*, en general quan:

- * S'informa de l'activació d'un Pla Especial de la Generalitat en fase d'alerta per afectació a la zona on es troba el municipi.
- * Quan hi ha paràmetres objectius que fan preveure una situació d'emergència important a la població a curt termini.
- * Davant de emergències per riscos naturals que no afectin ni puguin afectar a persones, béns i vies de comunicació.
- * En emergències en determinades instal·lacions o infraestructures que no puguin produir danys a l'exterior però que puguin produir alarma en la població.

» **EMERGÈNCIA:**

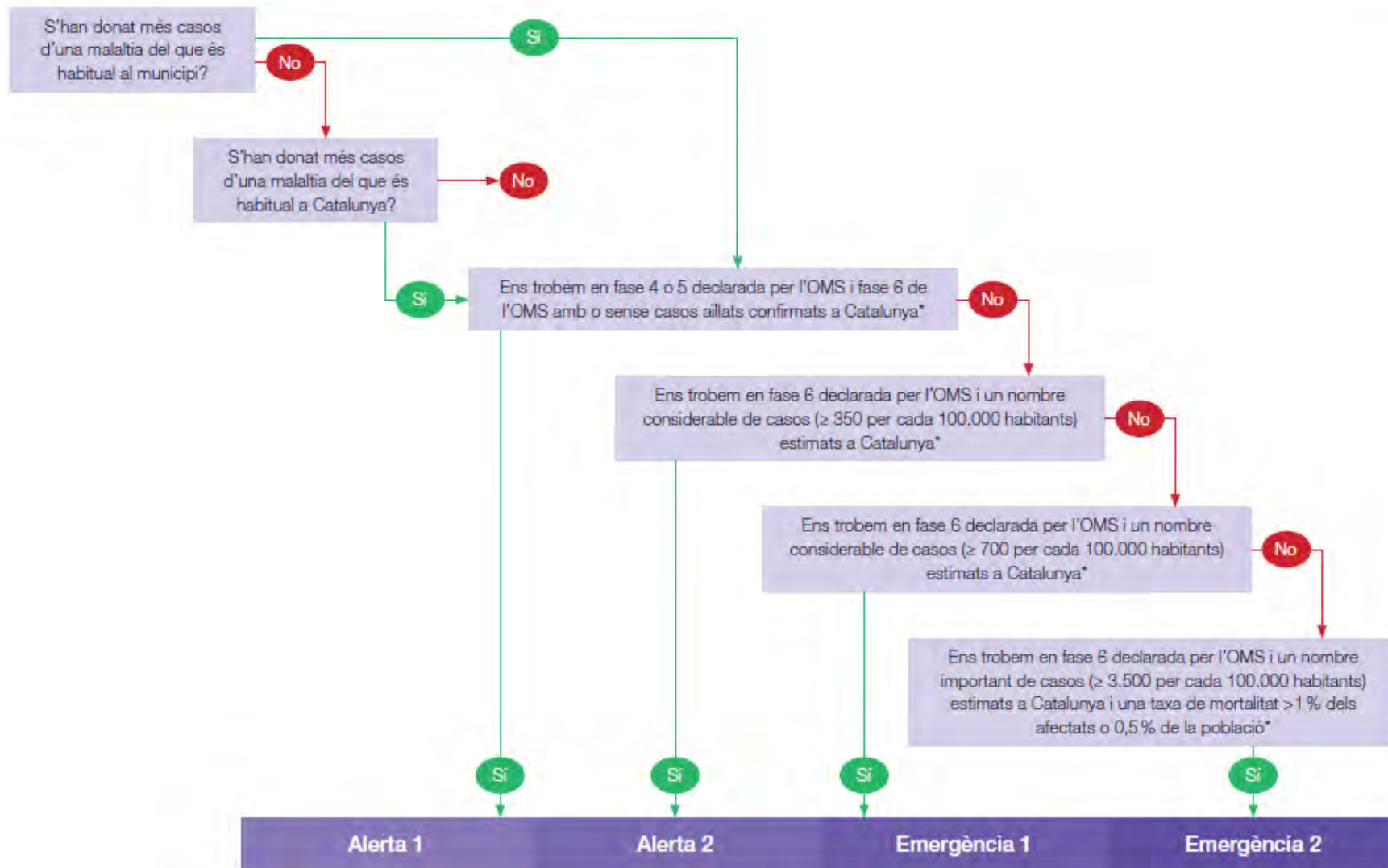
El Pla s'activa en *fase d'emergència*, en general davant de les situacions següents:

- * S'informa de l'activació en fase d'emergència d'un Pla Especial de la Generalitat en fase d'emergència per afectació a la zona on es troba el municipi.
- * Davant d'emergències que puguin comportar, per la seva evolució, un greu risc per al municipi o danys a la població.

A l'annex 1 es detallen criteris per riscos concrets.

A continuació s'inclouen els models dels criteris d'activació per a cadascun dels riscos previstos que poden afectar al municipi. Aquests models són una referència del procediment a seguir i no impliquen l'activació efectiva, ja que aquesta anirà en funció de la situació real de cada fase (prealerta, alerta o emergència).

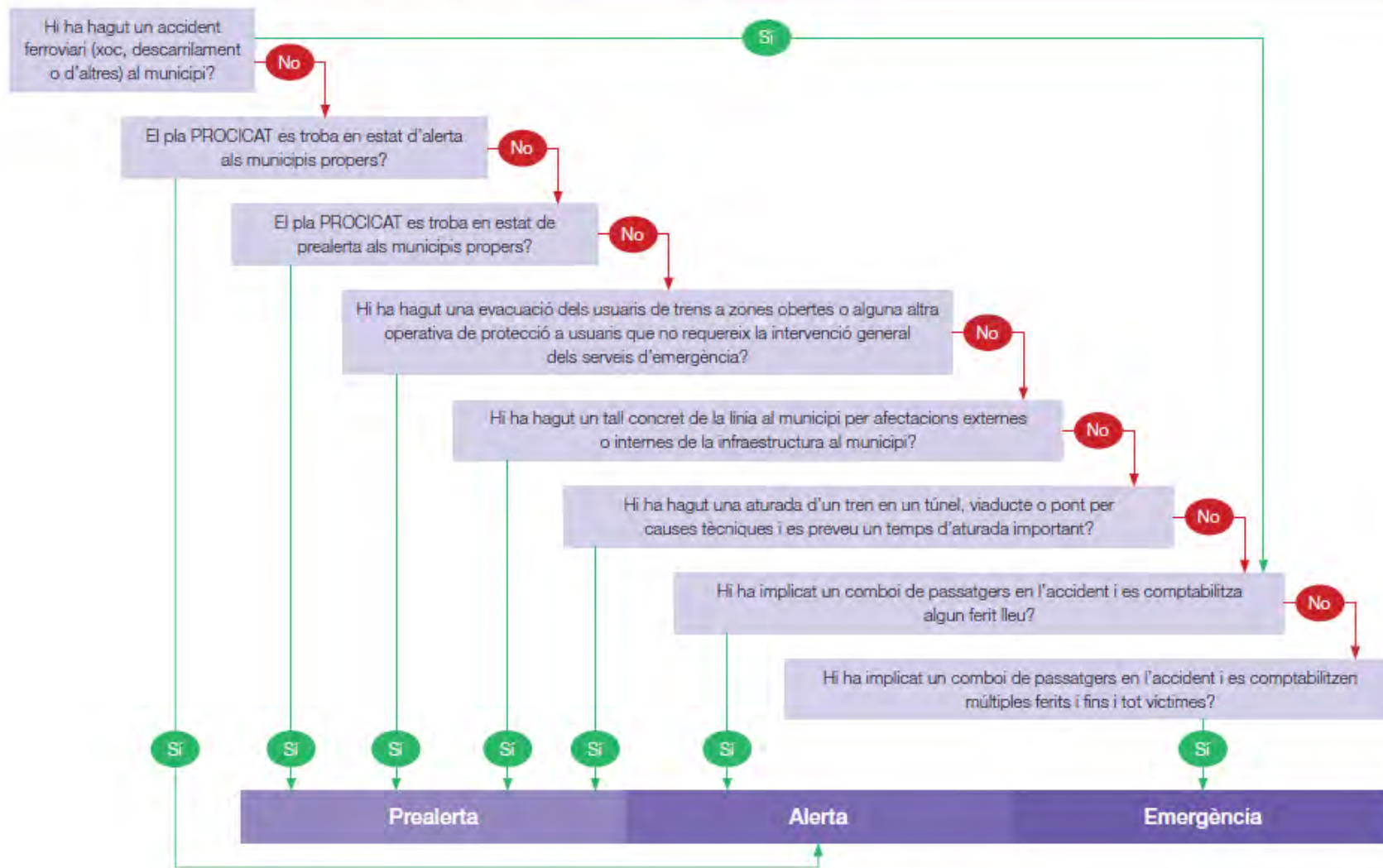
PROCICAT - RT01. Pandèmies



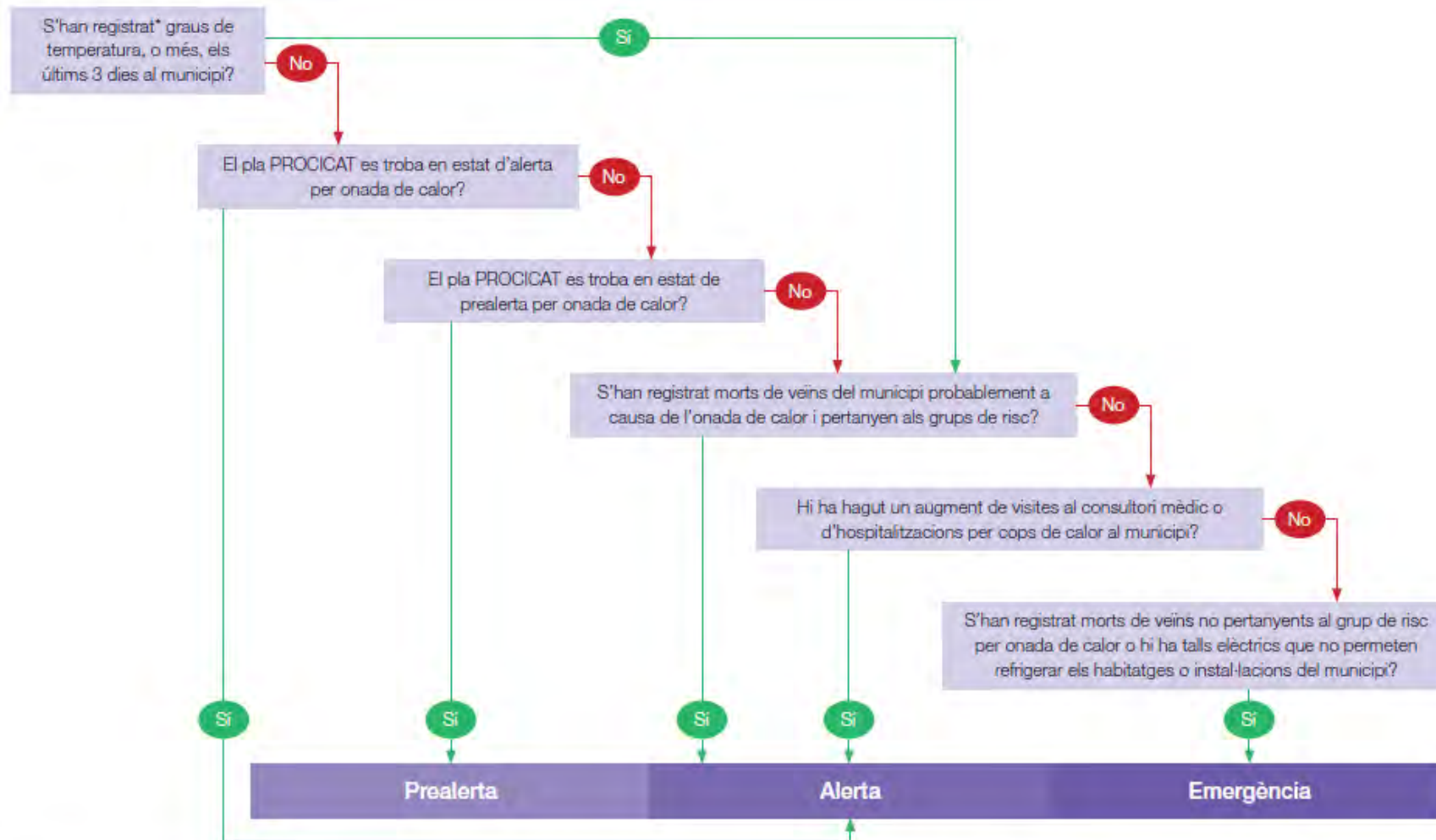
*

Alerta 1	<p>Fase 4 o Fase 5 declarada per l'OMS quan es presenti algun dels supòsits següents:</p> <ul style="list-style-type: none">• cal imposar mesures de contenció per evitar la propagació de la pandèmia• hi ha casos aïllats confirmats a Catalunya• no hi ha casos a Catalunya però sí que se n'han confirmat en l'entorn <p>Fase 6 declarada per l'OMS amb o sense casos aïllats confirmats a Catalunya, sempre que:</p> <ul style="list-style-type: none">• no hi hagi impacte en el sistema sanitari (nivell 1)• no hi manquin subministraments bàsics (nivell 1)• no hi hagi impacte social <p>Període postpandèmic</p> <p>També quan el Comitè d'Emergències del Pla n'estableixi la necessitat per altres circumstàncies o motius estratègics.</p>
Alerta 2	<p>Fase 6 declarada per l'OMS i un nombre considerable (≥ 350 per cada 100.000 habitants) de casos estimats a Catalunya, sempre que hi hagi:</p> <ul style="list-style-type: none">• perill de col·lapse del sistema sanitari (nivell 2)• alarma social• alta incidència de baixes (nivell 1 o nivell 2). <p>També quan el Comitè d'Emergències del Pla n'estableixi la necessitat per altres circumstàncies o motius estratègics.</p>
Emergència 1	<p>Fase 6 determinada per l'OMS i un nombre considerable (≥ 700 per cada 100.000 habitants) de casos estimats a Catalunya, i quan, a més, s'esdevé alguna d'aquestes circumstàncies:</p> <ul style="list-style-type: none">• es produeix un col·lapse del sistema sanitari (nivell 3)• es produeix un risc molt important de col·lapse en la resta de serveis imprescindibles per al funcionament de la societat (nivell 2) <p>També quan el Comitè d'Emergències n'estableixi la necessitat per altres circumstàncies o motius estratègics.</p>
Emergència 2	<p>Fase 6 declarada per l'OMS amb un nombre important (≥ 3.500 per cada 100.000 habitants) de casos d'infecció estimats a Catalunya i amb taxa de mortalitat $> 1\%$ dels afectats o $0,5\%$ de la població.</p> <p>També quan el Comitè d'Emergències del Pla n'estableixi la necessitat per altres circumstàncies o motius estratègics.</p>

PROCICAT - RT02. Transport de viatgers per ferrocarril

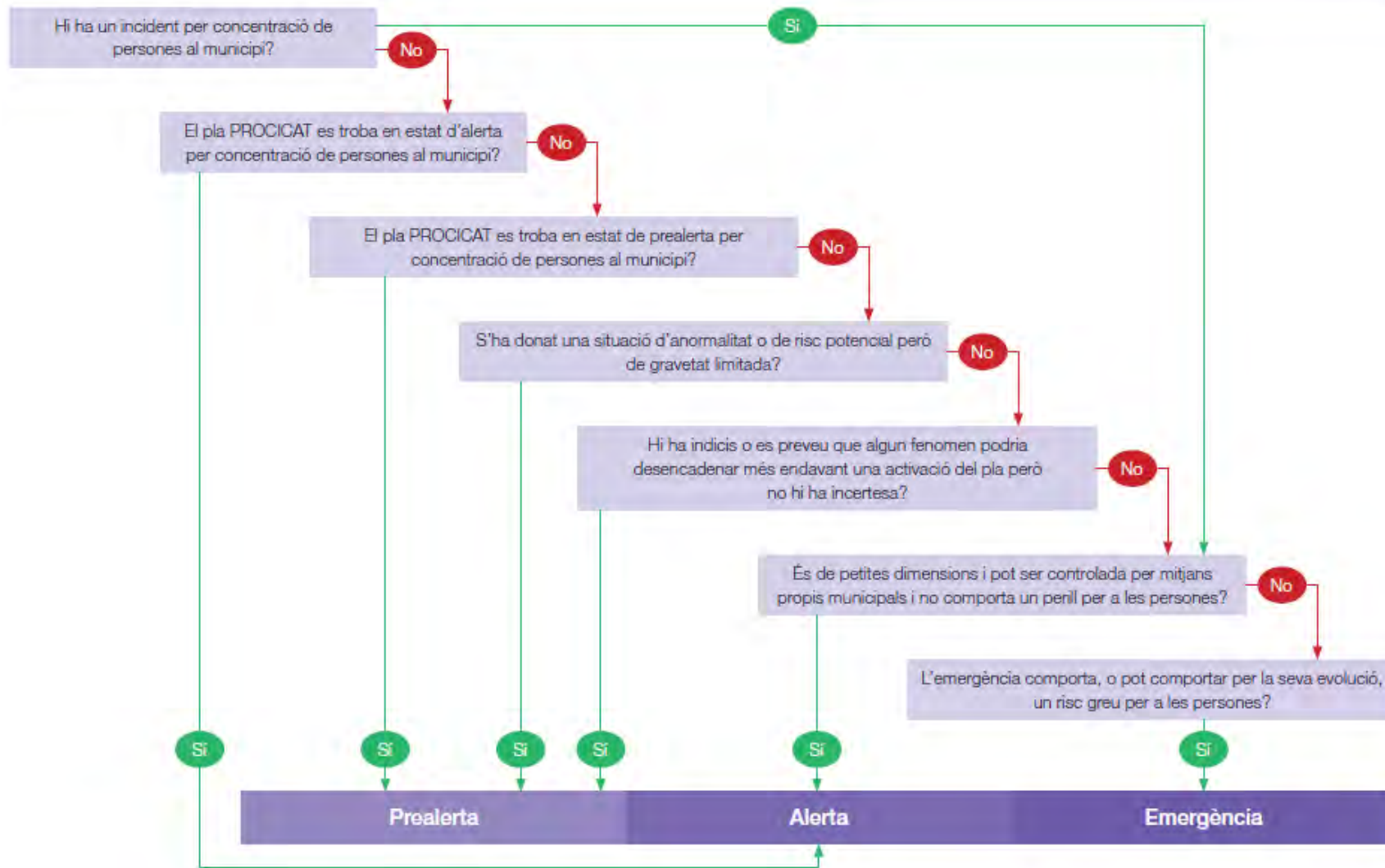


PROCICAT - RT03. Onada de calor

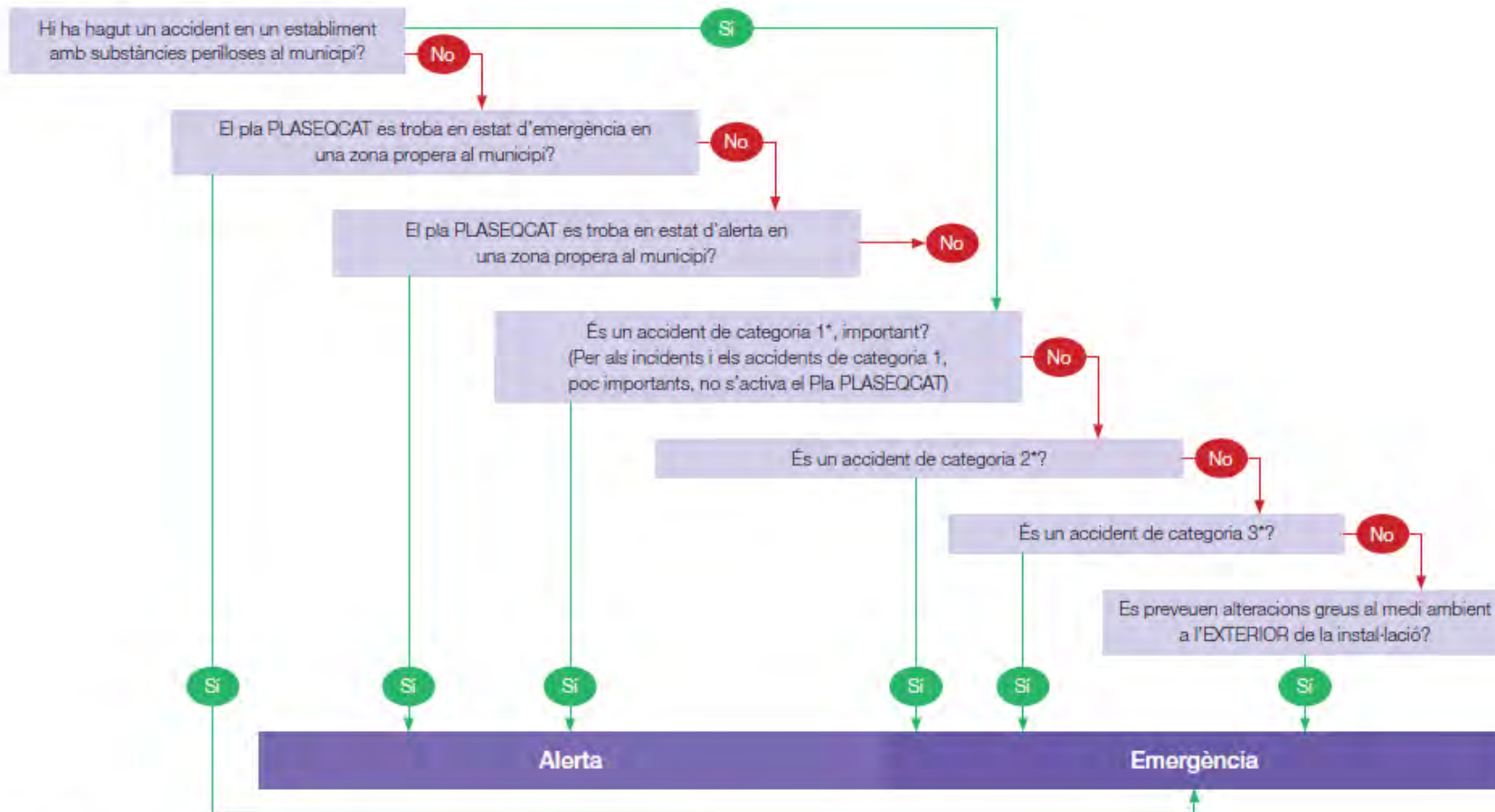


* El líndar establert pel Servei Meteorològic de Catalunya es correspon amb la superació de la temperatura màxima diària de cada municipi establerta pel percentil 98 durant tres dies consecutius o més. El percentil 98 de cada municipi es pot consultar a: <http://static-m.meteo.cat/wordpressweb/wp-content/uploads/2014/11/26141925/TaulaSMR-Calor.pdf>

PROCICAT - RT04. Concentració de persones



PLASEQCAT - RE01. Risc químic



*Accident:

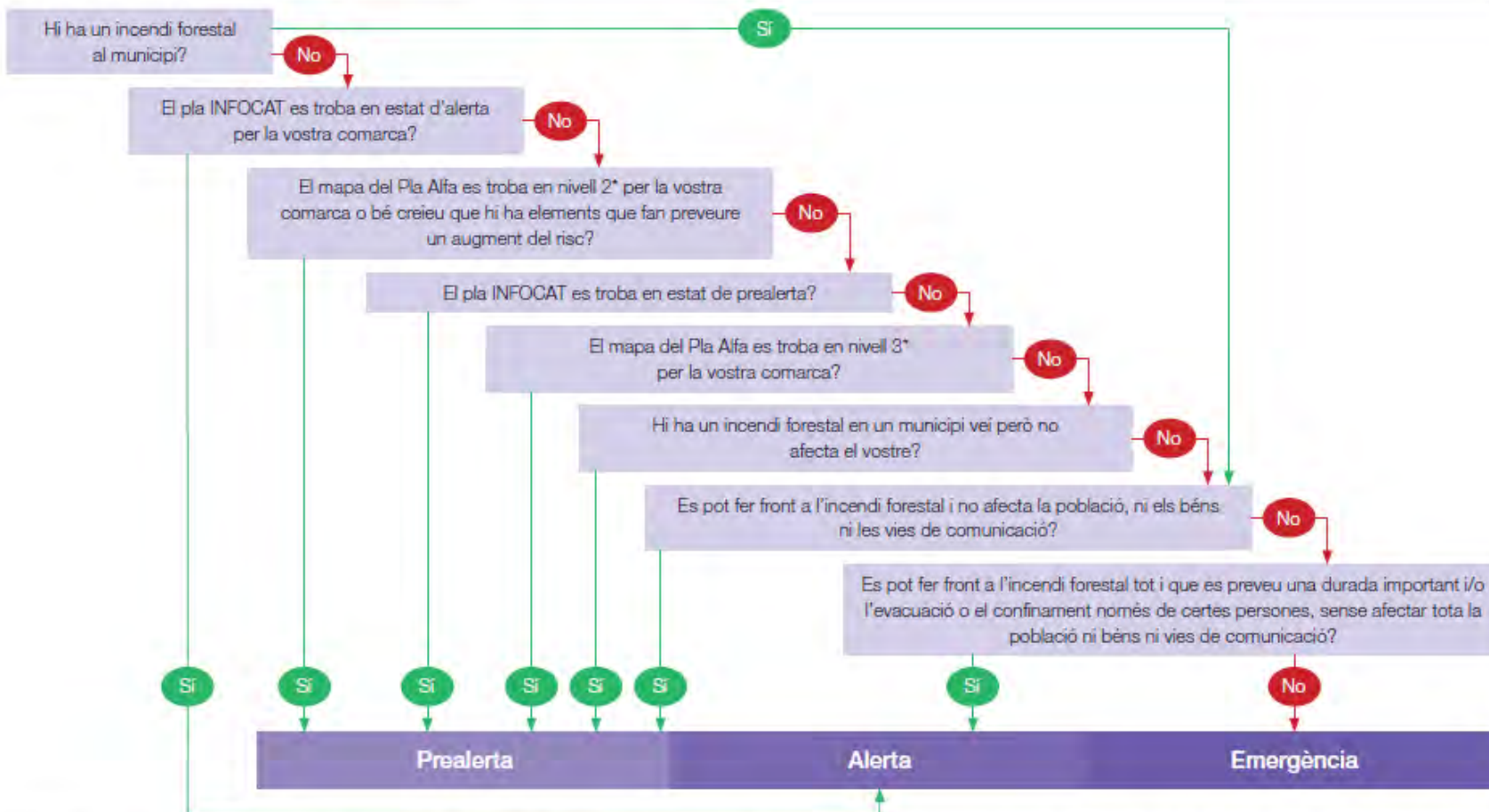
Categoria 1 poc important: Només es preveuen danys materials en la instal·lació accidentada.

Categoria 1 important: Només es preveuen danys materials en la instal·lació accidentada.

Categoria 2: Danys a l'interior i danys lleus a l'exterior i possibles víctimes dins de la instal·lació.

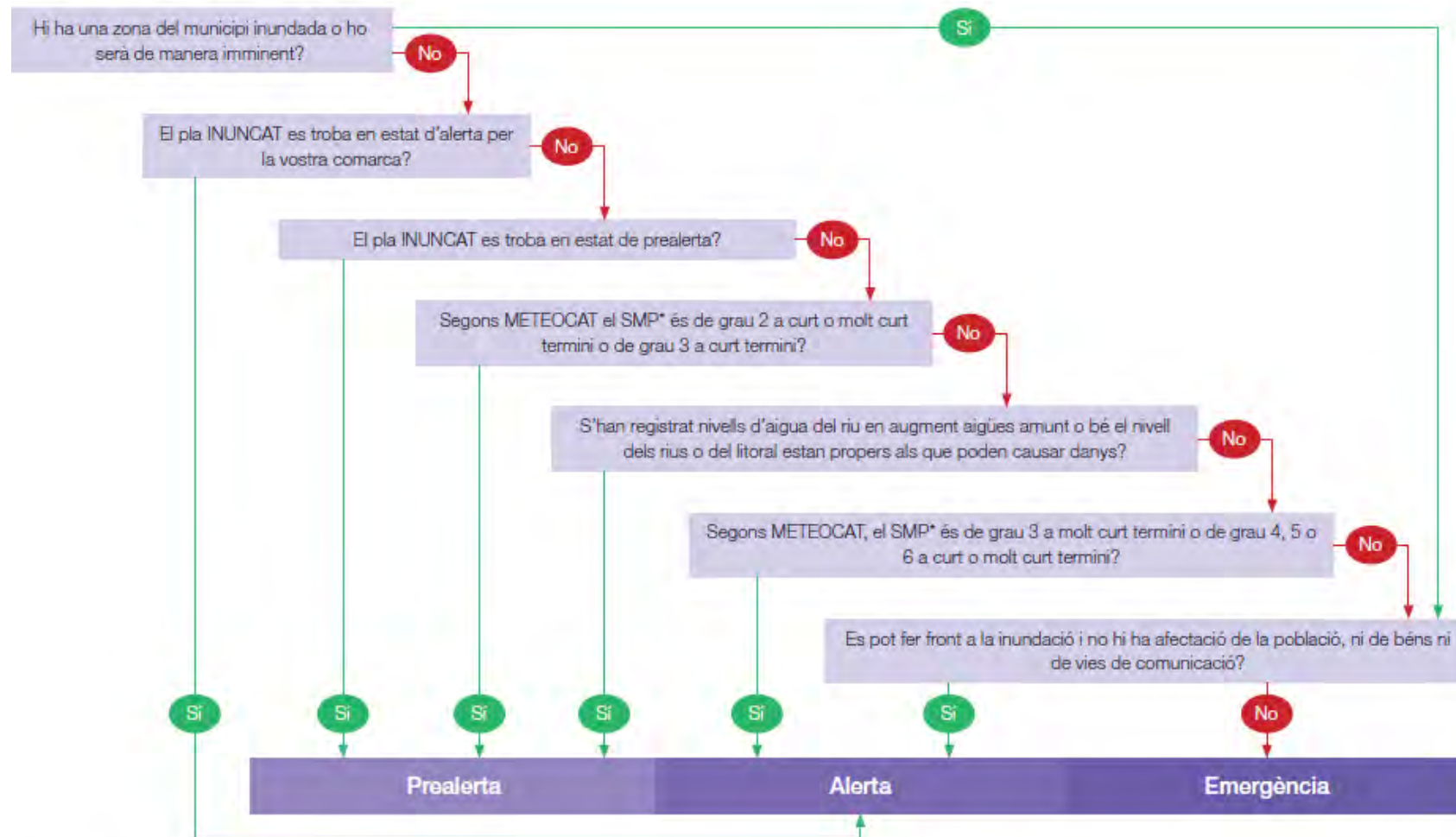
Categoria 3: Es preveuen conseqüències, tant víctimes com danys materials, a l'exterior de la instal·lació.

INFOCAT - RE02. Risc d'incendi forestal



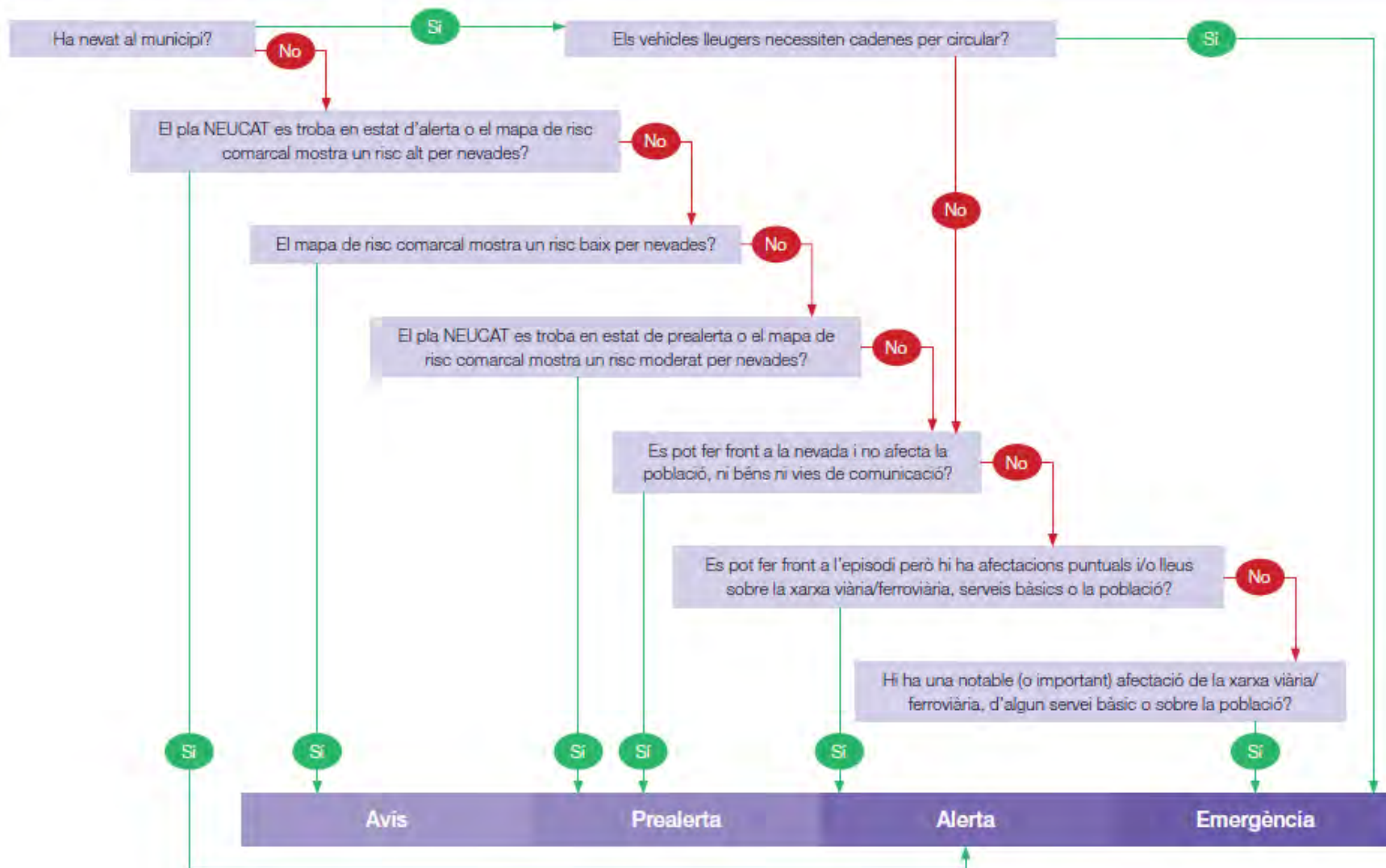
* El Pla Alfa és el procediment operatiu que té establert el Cos d'Agents Rurals per definir les actuacions dels efectius de vigilància i prevenció d'incendis forestals. El Pla Alfa comprèn quatre nivells operatius:
 Nivell 0: No es fa cap operació.
 Nivell 1: Vigilància prioritària d'incendis forestals.
 Nivell 2: Vigilància exclusiva d'incendis forestals.
 Nivell 3: Vigilància exclusiva i restricció d'accés a massissos forestals.

NUNCAT - RE03. Risc d'inundacions

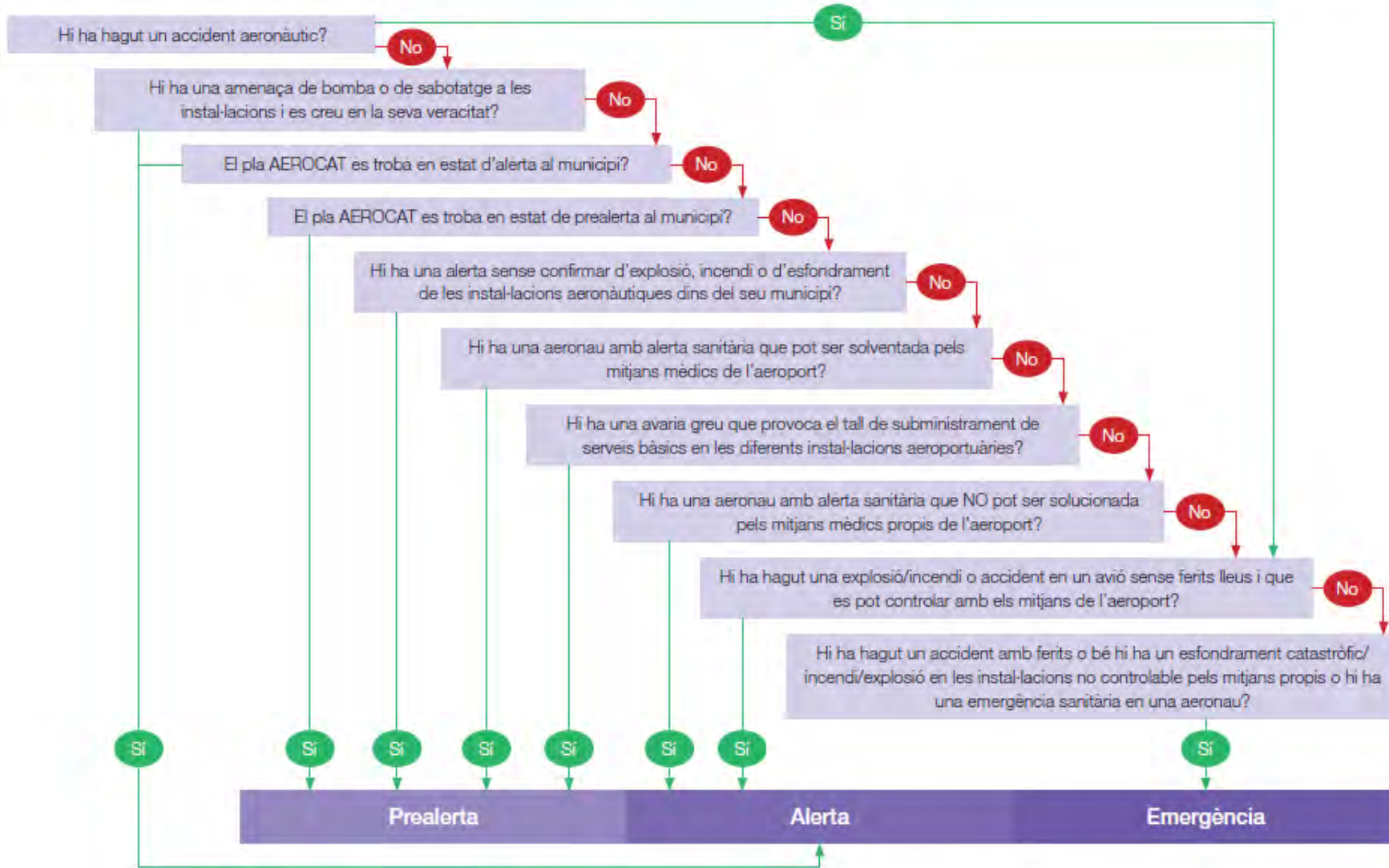


Segons el METEOCAT el SMP per inundacions consta de 6 graus:
Grau 1, 2 i 3: Precipitació acumulada > 100 mm / 24 hores.
Grau 4, 5 i 6: Precipitació acumulada > 200 mm / 24 hores.

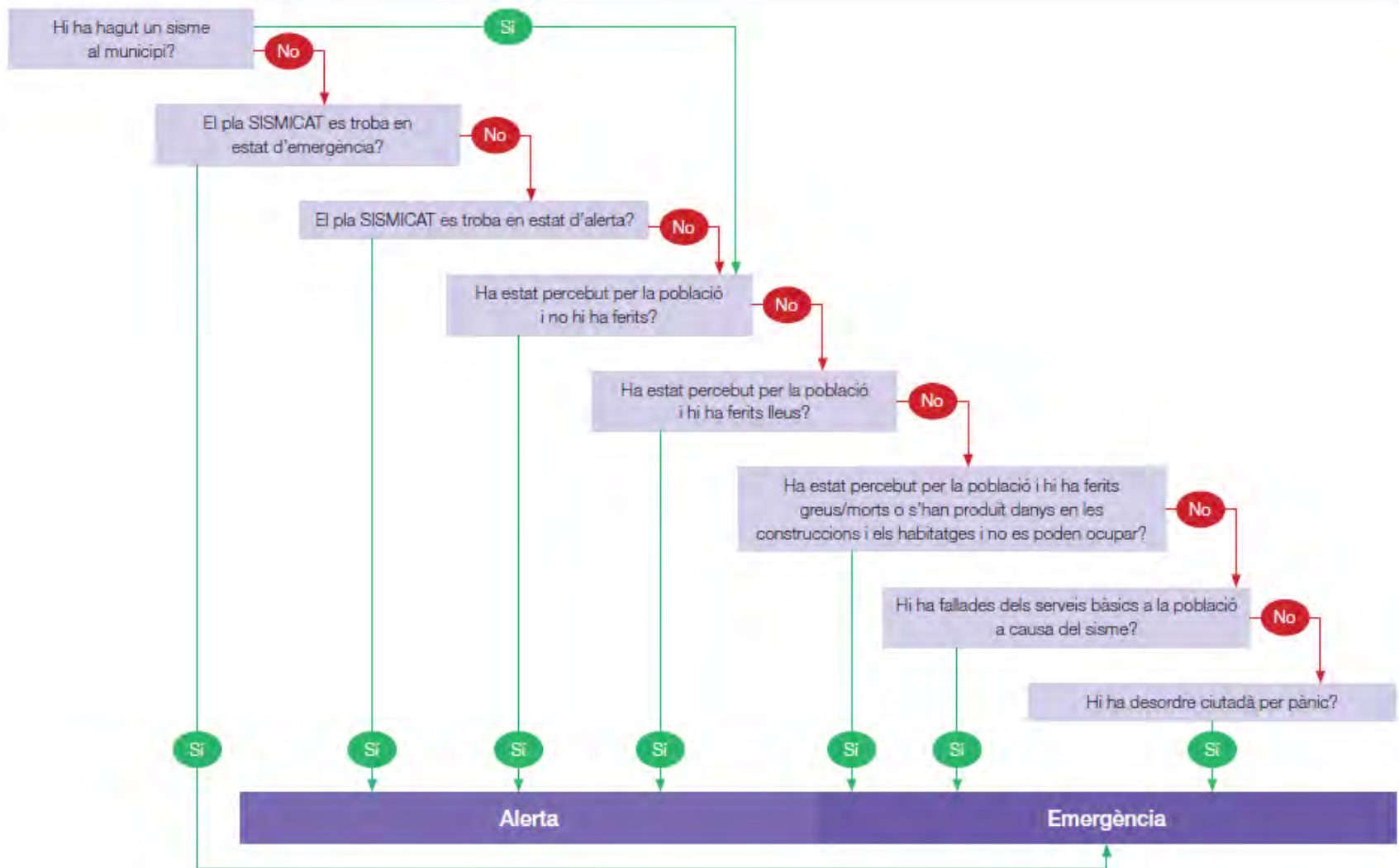
NEUCAT - RE05. Risc per nevades



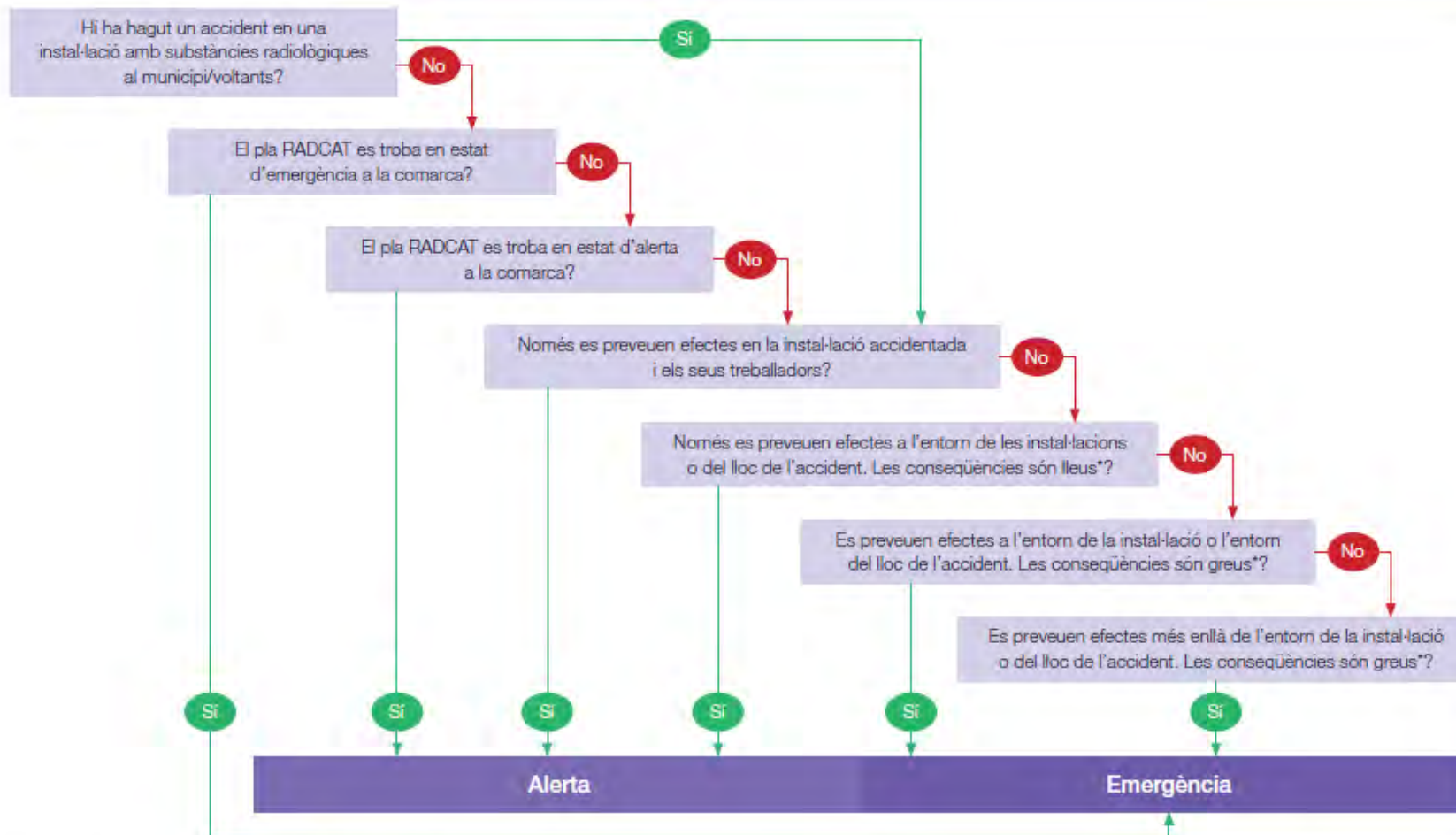
AEROCAT - RE07. Risc aeronàutic



SISMICAT - RE09. Risc sísmic

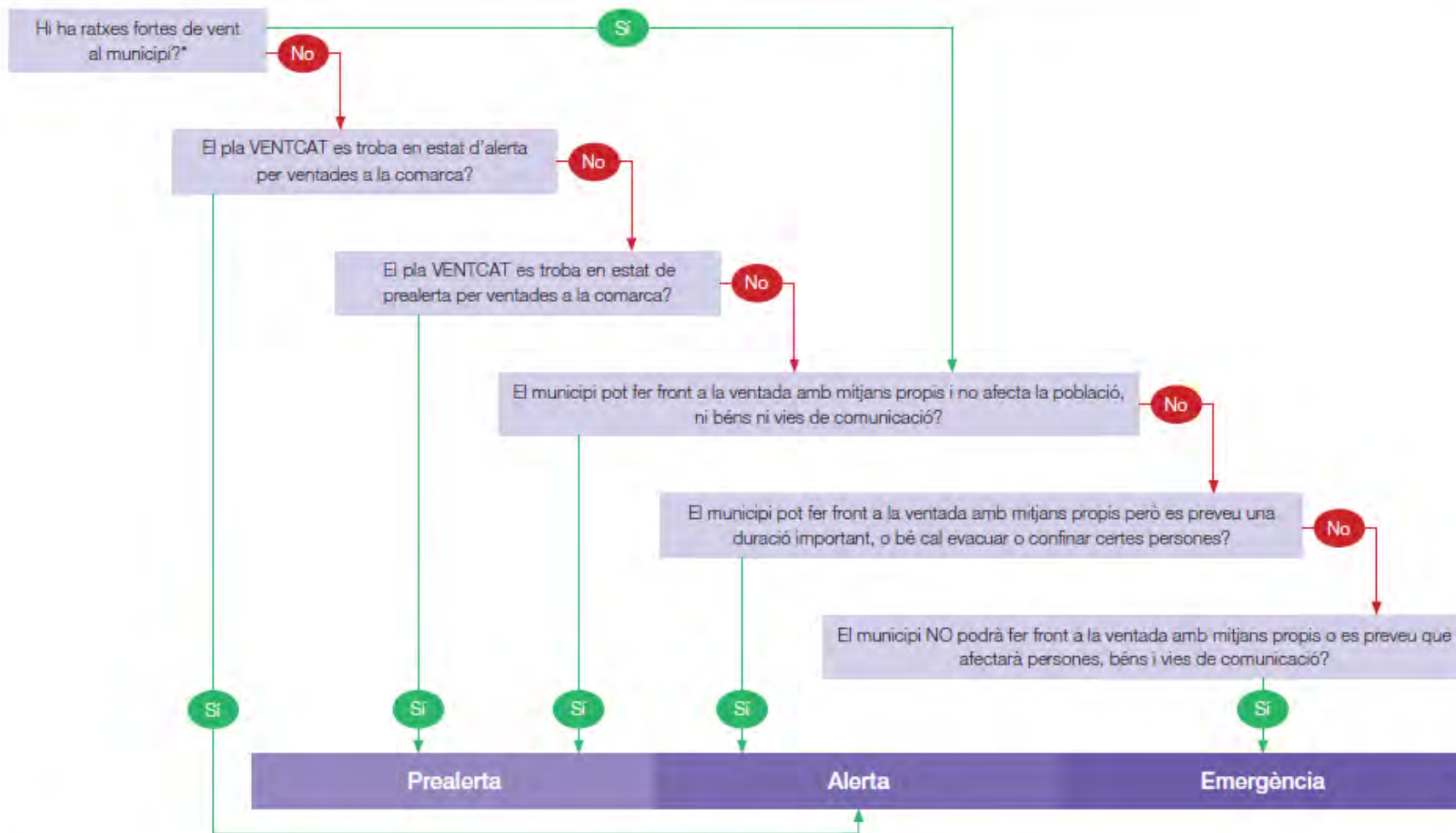


RADCAT - RE10. Risc radiològic



* Conseqüències lleus: dosi per sota dels nivells d'intervenció
Conseqüències greus: dosi per sobre dels nivells d'intervenció
Els nivells d'intervenció són determinats en funció del tipus de font i de la informació facilitada pel responsable de la font radioactiva.

VENTCAT - RE11, Ventades



* Els avisos de situació meteorològica per risc (SMR) de vent, del Servei Meteorològic de Catalunya, són determinats per la superació de certs líndars:
SMR nivell 1: Comarques Alt Empordà, Baix Camp, Baix Ebre, Baix Empordà, Montsià. Ratxa màx. > 35m/s = 126 km/h Resta de comarques: Ratxa màx. > 25 m/s = 90 km/h
SMR nivell 2: Comarques Alt Empordà, Baix Camp, Baix Ebre, Baix Empordà, Montsià. Ratxa màx. > 45m/s = 162 km/h Resta de comarques: Ratxa màx. > 35 m/s = 126 km/h

4.1.2. Tasques preventives i operatives associades a cadascun dels nivells

A continuació s'indiquen possibles tasques preventives i operacions a realitzar, com a model a seguir, en cas dels riscos associats.

TASQUES PREVENTIVES I OPERATIVES ASSOCIADES AL RISC BÀSIC / TERRITORIAL	
FASE	TASQUES
PREALERTA	<ul style="list-style-type: none"> ➤ Seguiment de la situació: <ul style="list-style-type: none"> ▪ Comunicats del CECAT ▪ Informació meteorològica: http://www.meteo.cat/prediccio/ ▪ Estat de la xarxa viària: http://www.gencat.cat/transit/marcit_n.htm ▪ Responsable de l'activitat (en cas de risc per concentració de persones). ➤ Connectar i tenir a mà l'emissora de la Xarxa Rescat.
ALERTA EMERGÈNCIA	<ul style="list-style-type: none"> ➤ Activar el Pla bàsic municipal i comunicar-ho al CECAT. (Veure criteris d'activació indicats a l'apartat anterior). ➤ Trucar al 112 si es necessita ajuda externa (bombers, mossos d'esquadra o SEM). ➤ Constituir el Comitè d'emergències municipal, si s'escau. (veure ordre de trucades a la fitxa del CRA) i habilitar el CECOPAL, si s'escau. Activar els grups locals d'actuació que s'escaigui. ➤ Connectar i tenir a mà l'emissora de la Xarxa Rescat. ➤ Fer seguiment de la situació i mantenir comunicació amb el CECAT. ➤ Avís als elements vulnerables i població en general, a través dels mitjans indicats a l'apartat d'avisos. ➤ Controlar el trànsit i l'accés a les zones afectades per l'emergència. ➤ Obrir i habilitar els centres d'acolliment i fer l'acolliment de la població afectada, si escau. Activació de Creu Roja per part del CECAT. ➤ Col·laborar en les evacuacions, si s'escau. ➤ En cas de riscos territorials que puguin afectar a espais o activitats a l'aire lliure: <ul style="list-style-type: none"> ▪ Tancar els següents espais públics: <ul style="list-style-type: none"> Parc de Can Vidalet Jardins de ca n'Hospital (cinta policial) Jardins de la Concòrdia Mercats de marxants (dimecres, divendres o dissabte) ▪ Suspendre esdeveniments i activitats esportives i recreatives a l'aire

	<p>lliure que puguin tenir risc.</p> <ul style="list-style-type: none"> ➤ Habilitar punts d'informació a la població, si s'escau. Es disposa de dos PAC municipals. ➤ Registre i organització dels voluntaris ocasionals, si s'escau. ➤ Comunicar canvis de fase d'activació del Pla bàsic d'emergències municipal al CECAT i als integrants del Comitè d'emergències municipal.
--	---

TASQUES PREVENTIVES I OPERATIVES ASSOCIADES AL RISC VENTADES	
FASE	TASQUES
PREALERTA	<ul style="list-style-type: none"> ➤ Seguiment de la situació: <ul style="list-style-type: none"> ▪ Comunicats del CECAT ▪ Informació meteorològica: http://www.meteo.cat/prediccio/ ▪ Estat de la xarxa viària: http://www.gencat.cat/transit/marcit_n.htm ▪ Responsable de l'activitat (en cas de risc per concentració de persones). ➤ Connectar i tenir a mà l'emissora de la Xarxa Rescat.
ALERTA EMERGÈNCIA	<ul style="list-style-type: none"> ➤ Activar el Pla d'actuació municipal per VENTADES i comunicar-ho al CECAT. (Veure criteris d'activació indicats a l'apartat anterior). ➤ Trucar al 112 si es necessita ajuda externa (bombers, mossos d'esquadra o SEM). ➤ Constituir el Comitè d'emergències municipal, si s'escau. (veure ordre de trucades a la fitxa del CRA) i habilitar el CECOPAL, si s'escau. Activar els grups locals d'actuació que s'escaigui. ➤ Connectar i tenir a mà l'emissora de la Xarxa Rescat. ➤ Fer seguiment de la situació i mantenir comunicació amb el CECAT. ➤ Avís als elements vulnerables i població en general, a través dels mitjans indicats a l'apartat d'avisos. ➤ Controlar el trànsit i l'accés a les zones afectades per l'emergència. ➤ Obrir i habilitar els centres d'acolliment i fer l'acolliment de la població afectada, si escau. Activació de Creu Roja per part del CECAT. ➤ Col·laborar en les evacuacions, si s'escau. ➤ En cas d'afectació a espais o activitats a l'aire lliure: <ul style="list-style-type: none"> ▪ Tancar els següents espais públics: Parc de Can Vidalet

	<p>Jardins de ca n'Hospital (cinta policial)</p> <p>Jardins de la Concòrdia</p> <p>Mercats de marxants (dimecres o dissabte)</p> <ul style="list-style-type: none"> ▪ Suspendre esdeveniments i activitats esportives i recreatives a l'aire lliure que puguin tenir risc. ▪ Fer vigilància i neteja de la xarxa viària local i passos de vianants, si s'escau (arbres trencats, mobiliari urbà, runes, etc.). Ajuda externa bombers. <ul style="list-style-type: none"> ➤ Habilitar punts d'informació a la població, si s'escau. Es disposa de dos PAC municipals. ➤ Registre i organització dels voluntaris ocasionals, si s'escau. ➤ Comunicar canvis de fase d'activació del Pla ventcat al CECAT i als integrants del Comitè d'emergències municipal. ➤ Senyalitzar, tallar o controlar possibles vies afectades. ➤ Fer vigilància i neteja de la xarxa viària local i passos de vianants (arbres, mobiliari urbà, senyals, runes, ...) ➤ Tancar espais públics que es puguin veure afectats. ➤ Suspendre esdeveniments i activitats esportives i recreatives a l'aire lliure que puguin tenir risc de tempestes elèctriques o caiguda de branques o arbres. ➤ Avís als elements vulnerables, comunicant les mesures d'autoprotecció que s'estableixin des de la direcció del pla, en cas de dubte, recomanar el confinament, i demanar si tenen necessitats especials. ➤ Fer avituallament dels elements vulnerables amb concentració de persones que no siguin autosuficients si el confinament és llarg. Activació de Creu Roja per part del CECAT. ➤ Obrir i habilitar els centres d'acolliment i fer l'acolliment de la població afectada, si escau. Activació de Creu Roja per part del CECAT. ➤ Col·laborar en les evacuacions, si s'escau.
--	---

TASQUES PREVENTIVES I OPERATIVES ASSOCIADES AL RISC QUÍMIC	
ALERTA	➤ Activar el Pla d'actuació municipal, si s'escau, per a accidents greus en establiments amb substàncies perilloses de municipis propers i comunicar-ho al CECAT. El municipi es troba en zona d'Alerta. (Veure criteris d'activació
EMERGÈNCIA	

	<p>indicats a l'apartat anterior).</p> <ul style="list-style-type: none">➤ Trucar al 112 si es necessita ajuda externa (bombers, mossos d'esquadra o SEM).➤ Constituir el Comitè d'emergències municipal, si s'escau, (veure ordre de trucades a la fitxa del CRA) i habilitar el CECOPAL, si s'escau. Activar els grups locals d'actuació.➤ Connectar i tenir a mà l'emissora de la Xarxa Rescat.➤ Fer seguiment de la situació i mantenir comunicació amb el CECAT.➤ Avís als elements vulnerables i població en general, que es trobin a la zona afectada, comunicant les mesures d'autoprotecció que s'estableixin des de la direcció del Plaseqcat, en cas de dubte, recomanar el confinament, a través dels mitjans indicats a l'apartat d'avisos. La informació sobre quines són les zones afectades, vindrà donada pel CECAT.➤ Controlar el trànsit i l'accés a les zones afectades per l'emergència. La informació sobre quines són les zones afectades, vindrà donada pel CECAT.➤ Suspendre esdeveniments públics i altres activitats que es puguin trobar dins la zona afectada. La informació sobre quines són les zones afectades, vindrà donada pel CECAT.➤ Obrir i habilitar els centres d'acolliment i fer l'acolliment de la població afectada, si escau. Activació de Creu Roja per part del CECAT.➤ Col·laborar en les evacuacions que siguin necessàries.➤ Col·laborar amb el CECAT amb les tasques d'avituallament dels elements vulnerables amb concentració de persones que no siguin autosuficients si el confinament és llarg.➤ Comunicar canvis de fase d'activació del Pla d'actuació municipal al CECAT i als integrants del Comitè d'emergències municipal.
--	---

TASQUES PREVENTIVES I OPERATIVES ASSOCIADES AL RISC D'INCENDI FORESTAL	
PREALERTA	<ul style="list-style-type: none"> ➤ Seguiment de la informació: <ul style="list-style-type: none"> ▪ Comunicats del CECAT ▪ Perill d'incendi forestal: http://www.gencat.cat/medinatural/incendis/mapaperill/ ▪ Informació meteorològica: http://www.meteo.cat/prediccio/ ▪ Estat de la xarxa viària: http://www.gencat.cat/transit/marcit_n.htm ➤ Connectar i tenir a mà l'emissora de la Xarxa Rescat. ➤ Vigilància de les següents zones d'especial risc: <ul style="list-style-type: none"> ▪ Zona de Sant Pere Màrtir
ALERTA EMERGÈNCIA 1-2	<ul style="list-style-type: none"> ➤ Activar el Pla d'actuació municipal per incendis forestals i comunicar-ho al CECAT. (Veure criteris d'activació indicats a l'apartat anterior). ➤ Trucar al 112 si es detecta un incendi. ➤ Constituir el Comitè d'emergències municipal, si s'escau (veure ordre de trucades a la fitxa del CRA) i habilitar el CECOPAL, si s'escau. Activar els grups locals d'actuació. ➤ Connectar i tenir a mà l'emissora de la Xarxa Rescat. ➤ Fer seguiment de la situació i mantenir comunicació amb el CECAT. ➤ Controlar el trànsit i l'accés a les zones afectades per l'incendi, segons indicacions dels serveis d'extinció 112. ➤ Avís als elements vulnerables, transmetre la mesura d'autoprotecció que estableixi bombers. A través dels mitjans indicats a l'apartat d'avisos. ➤ Obrir i habilitar els centres d'acolliment i fer l'acolliment de la població afectada, si escau. Activació de Creu Roja per part del CECAT. ➤ Col·laborar en les evacuacions, si escau. ➤ Habilitar punts d'informació a la població. Es disposa de dos PAC municipal. ➤ Col·laborar amb el CECAT amb l'avitallament dels grups locals que treballin en l'incendi. ➤ Registre i organització dels voluntaris ocasionals. ➤ Comunicar canvis de fase d'activació del Pla d'actuació municipal al CECAT i als integrants del Comitè d'emergències municipal. ➤ Preparar l'avitallament dels grups locals que treballin en l'incendi.

TASQUES PREVENTIVES I OPERATIVES ASSOCIADES AL RISC D'INUNDACIONS	
PREALERTA	<ul style="list-style-type: none"> ➤ Seguiment de la informació: <ul style="list-style-type: none"> ▪ Comunicats del CECAT ▪ Informació meteorològica: http://www.meteo.cat/prediccio/ ▪ Estacions d'aforament: http://aca-web.gencat.cat/ o http://195.55.247.237/saihebro/ ▪ Estat de la xarxa viària: http://www.gencat.cat/transit/marcit_n.htm ➤ Connectar i tenir a mà l'emissora de la Xarxa Rescat. ➤ Vigilància de les zones d'especial risc o punts d'aforament. ➤ Les vies principals de comunicació són: <ul style="list-style-type: none"> ▪ Autopista B-23 (Via de titularitat no municipal) ▪ Ronda de Dalt, B-20 (Via de titularitat no municipal) ▪ Carrer de Laureà Miró ▪ C-245 (Avinguda de Cornellà i Avinguda dels Països catalans)
ALERTA EMERGÈNCIA	<ul style="list-style-type: none"> ➤ Activar el Pla d'actuació municipal per inundacions i comunicar-ho al CECAT. (Veure criteris d'activació indicats a l'apartat anterior). ➤ Trucar al 112 si es necessita ajuda externa (bombers, mossos d'esquadra o SEM). ➤ Constituir el Comitè d'emergències municipal, si s'escau (veure ordre de trucades a la fitxa del CRA) i habilitar el CECOPAL, si s'escau. Activar els grups locals d'actuació. ➤ Connectar i tenir a mà l'emissora de la Xarxa Rescat. ➤ Fer seguiment de la situació amb el CECAT, seguir la vigilància i mantenir comunicació amb el CECAT. ➤ Senyalitzar, tallar o controlar l'accés a les vies principals de la xarxa viària, col·laborant amb Mossos d'Esquadra: <ul style="list-style-type: none"> ▪ Autopista B-23 (Via de titularitat no municipal) ▪ Ronda de Dalt, B-20 (Via de titularitat no municipal) ▪ Carrer de Laureà Miró ▪ C-245 (Avinguda de Cornellà i Avinguda dels Països catalans) <p>Es senyalitza o talla els carrers per on no sigui recomanable passar, desviament de trànsit per carrers adjacents, intentant sempre deixar alternativa de pas, sobre tot a les vies principals, la Ronda i l'Autopista no són de titularitat municipal, per tant es treballa amb la coordinació dels Mossos d'Esquadra.</p> ➤ Suspendre els esdeveniments públics a l'aire lliure que puguin tenir risc per tempestes elèctriques o caiguda de branques o arbres.

	<ul style="list-style-type: none"> ➤ Avís als elements vulnerables i població en general. A través dels mitjans indicats a l'apartat d'avisos. ➤ Fer vigilància i neteja de la xarxa viària local, si s'escau (treure fang i arbres trencats). ➤ Obrir i habilitar els centres d'acolliment i fer l'acolliment de la població afectada, si escau. Activació de Creu Roja per part del CECAT. ➤ Col·laborar en les evacuacions que siguin necessàries. ➤ Registre i organització dels voluntaris ocasionals. ➤ Comunicar canvis de fase d'activació del Pla d'actuació municipal al CECAT i als integrants del Comitè d'emergències municipal.
--	---

TASQUES PREVENTIVES I OPERATIVES ASSOCIADES AL RISC DE NEVADES	
PREALERTA	<ul style="list-style-type: none"> ➤ Seguiment de la informació: <ul style="list-style-type: none"> ▪ Comunicats del CECAT ▪ Informació meteorològica: http://www.meteo.cat/prediccio/ ▪ Estat de la xarxa viària: http://www.gencat.cat/transit/marcit_n.htm ➤ Connectar i tenir a mà l'emissora de la Xarxa Rescat. ➤ Fer seguiment de la situació. Informació del CECAT. ➤ Comprovar la disponibilitat de fundents als magatzems: <ul style="list-style-type: none"> ▪ Del Carrer Nord 26, on es troben les instal·lacions de la brigada del municipi. ➤ Disposar de més fundents, si és necessari. Empresa contractada. ➤ Distribuir fundents amb els mitjans disponibles a la brigada, als següent punts i rutes: <ul style="list-style-type: none"> ▪ <u>Punts de distribució de fundents:</u> Principalment carrers amb pendents pronunciades del Barri La Miranda. ➤ Senyalitzar o tallar els punts conflictius per risc de glaçades. Carrer Pau Vergós sentit Plaça Mireia.
ALERTA	<ul style="list-style-type: none"> ➤ Activar el Pla d'actuació municipal per nevades i comunicar-ho al CECAT. (Veure criteris d'activació indicats a l'apartat anterior).
EMERGÈNCIA	<ul style="list-style-type: none"> ➤ Trucar al 112 si es necessita ajuda externa (bombers, mossos d'esquadra o SEM). ➤ Constituir el Comitè d'emergències municipal, si s'escau (veure ordre de

	<p>trucades a la fitxa del CRA) i habilitar el CECOPAL, si s'escau. Activar els grups locals d'actuació.</p> <ul style="list-style-type: none"> ➤ Connectar i tenir a mà l'emissora de la Xarxa Rescat. ➤ Fer seguiment de la situació amb el CECAT, vigilància dels gruixos de neu i mantenir comunicació amb el CECAT. ➤ Neteja i distribució de fundents si s'escau, amb els mitjans disponibles a la brigada, (1 vehicle 4x4 amb pala llevaneus) als punts amb major afectació. ➤ Senyalitzar, tallar o controlar els accessos de les principals vies de la xarxa viària: <ul style="list-style-type: none"> ▪ Autopista B-23 (Via de titularitat no municipal) ▪ Ronda de dalt, B-20 (Via de titularitat no municipal) ▪ Carrer de Laureà Miró ▪ C-245 (Avinguda de Cornellà i Avinguda dels Països catalans) <p>Es senyalitza o talla els carrers per on no sigui recomanable passar, desviament de trànsit per carrers adjacents, intentant sempre deixar alternativa de pas, sobre tot a les vies principals, la Ronda i l'Autopista no són de titularitat municipal, per tant es treballa amb la coordinació dels Mossos d'Esquadra.</p> ➤ Suspendre esdeveniments públics, activitats esportives i recreatives a l'aire lliure. ➤ Avís als elements vulnerables i població en general. A través dels mitjans indicats a l'apartat d'avisos. ➤ Demanar la col·laboració de la població pel que fa a la neteja de les voreres i terrats. ➤ Obrir i habilitar els centres d'acolliment i fer l'acolliment de la població afectada, si escau. Activació de Creu Roja per part del CECAT. ➤ Col·laborar en les evacuacions que siguin necessàries. ➤ Registre i organització dels voluntaris ocasionals. ➤ Comunicar canvis de fase d'activació del Pla d'actuació municipal al CECAT i als integrants del Comitè d'emergències municipal.
--	---

TASQUES PREVENTIVES I OPERATIVES ASSOCIADES AL RISC AERONÀUTIC	
PREALERTA	<ul style="list-style-type: none"> ➤ Seguiment de la informació: <ul style="list-style-type: none"> ▪ Comunicats del CECAT. ▪ Responsable de la instal·lació. ➤ Connectar i tenir a mà l'emissora de la Xarxa Rescat.

<p>ALERTA</p> <p>EMERGÈNCIA</p>	<ul style="list-style-type: none"> ➤ Activar el Pla d'actuació municipal per a emergències aeronàutiques i comunicar-ho al CECAT. (Veure criteris d'activació indicats a l'apartat anterior). ➤ Trucar al 112 si es necessita ajuda externa (bombers, mossos d'esquadra o SEM). ➤ Constituir el Comitè d'emergències municipal, si s'escau (veure ordre de trucades a la fitxa del CRA) i habilitar el CECOPAL, si s'escau. Activar els grups locals d'actuació. ➤ Connectar i tenir a mà l'emissora de la Xarxa Rescat. ➤ Fer seguiment de la situació i mantenir comunicació amb el CECAT. ➤ Controlar el trànsit i l'accés a les zones afectades per l'emergència. Coordinació amb Mossos d'Esquadra. ➤ Suspendre esdeveniments públics i altres activitats, si escau. ➤ Obrir i habilitar els centres d'acolliment i fer l'acolliment de la població afectada, si escau. Activació de Creu Roja per part del CECAT. ➤ Col·laborar en les evacuacions que siguin necessàries. ➤ Comunicar canvis de fase d'activació del Pla d'actuació municipal al CECAT i als integrants del Comitè d'emergències municipal.
---------------------------------	---

TASQUES PREVENTIVES I OPERATIVES ASSOCIADES AL RISC SÍSMIC	
<p>PREALERTA</p>	<ul style="list-style-type: none"> ➤ Seguiment de la informació: <ul style="list-style-type: none"> ▪ Comunicats del CECAT ▪ Institut Cartogràfic i Geològic de Catalunya: <ul style="list-style-type: none"> ▪ http://www.igc.cat/web/ca/terratremols.php ▪ Estat de la xarxa viària: http://www.gencat.cat/transit/marcit_n.htm ➤ Connectar i tenir a mà l'emissora de la Xarxa Rescat.
<p>ALERTA</p> <p>EMERGÈNCIA 1-2</p>	<ul style="list-style-type: none"> ➤ Activar el Pla d'actuació municipal per sismes i comunicar-ho al CECAT. (Veure criteris d'activació indicats a l'apartat anterior). ➤ Trucar al 112 si es necessita ajuda externa (bombers, mossos d'esquadra o SEM). ➤ Constituir el Comitè d'emergències municipal, si s'escau (veure ordre de trucades a la fitxa del CRA) i habilitar el CECOPAL, si s'escau. Activar els grups locals d'actuació. ➤ Connectar i tenir a mà l'emissora de la Xarxa Rescat. ➤ Fer seguiment de la situació i mantenir comunicació amb el CECAT. ➤ Avís als elements vulnerables i població en general. A través dels mitjans indicats a l'apartat d'avisos. ➤ Controlar el trànsit i l'accés a les zones afectades. Coordinació amb Mossos d'Esquadra.

	<ul style="list-style-type: none"> ➤ Inspecció dels edificis del municipi que s'hagin vist afectats per detectar possibles danys. Col·laboració amb els serveis d'intervenció. ➤ Suspendre esdeveniments públics i altres activitats, si escau. ➤ Obrir i habilitar els centres d'acolliment i fer l'acolliment de la població afectada, si escau. Activació de Creu Roja per part del CECAT. ➤ Col·laborar en les evacuacions que siguin necessàries. ➤ Registre i organització dels voluntaris ocasionals. ➤ Comunicar canvis de fase d'activació del Pla d'actuació municipal al CECAT i als integrants del Comitè d'emergències municipal.
--	--

TASQUES PREVENTIVES I OPERATIVES ASSOCIADES AL RISC RADIOLÒGIC	
<p>ALERTA</p> <p>EMERGÈNCIA</p>	<ul style="list-style-type: none"> ➤ Activar el Pla d'actuació municipal per emergències radiològiques i comunicar-ho al CECAT. (Veure criteris d'activació indicats a l'apartat anterior). ➤ Trucar al 112 si es necessita ajuda externa (bombers, mossos d'esquadra o SEM). ➤ Constituir el Comitè d'emergències municipal, si s'escau (veure ordre de trucades a la fitxa del CRA) i habilitar el CECOPAL, si s'escau. Activar els grups locals d'actuació. ➤ Connectar i tenir a mà l'emissora de la Xarxa Rescat. ➤ Fer seguiment de la situació i mantenir comunicació amb el CECAT. ➤ Avís als elements vulnerables comunicant les mesures d'autoprotecció que s'estableixin des de la direcció del Radcat i, en cas de dubte recomanar el confinament. A través dels mitjans indicats a l'apartat d'avisos. La informació de les zones afectades i el missatge a transmetre, el confinament o evacuació, vindrà donada pels serveis d'emergència a càrrec 112 (Equip Intervenció. Bombers). ➤ Controlar el trànsit i l'accés a les zones afectades per l'emergència. Coordinació amb Mossos d'Esquadra. La informació de les zones afectades, punts de control i distàncies, vindrà donada pels serveis d'emergència a càrrec 112 (Equip Intervenció. Bombers). ➤ Suspendre esdeveniments públics i altres activitats dins la zona afectada. La informació de les zones afectades vindrà donada pels serveis d'emergència a càrrec 112 (Equip Intervenció. Bombers). ➤ Obrir i habilitar els centres d'acolliment i fer l'acolliment de la població

	<p>afectada, si s'escau. Activació de Creu Roja per part del CECAT.</p> <ul style="list-style-type: none"> ➤ Col·laborar en les evacuacions que siguin necessàries. Seguint els criteris de l'Equip Intervenció. Bombers ➤ . ➤ Fer avituallament dels elements vulnerables amb concentració de persones que no siguin autosuficients si el confinament és llarg. Activació de Creu Roja per part del CECAT. ➤ Comunicar canvis de fase d'activació del Pla d'actuació municipal al CECAT i als integrants del Comitè d'emergències municipal.
--	---

ACTUACIONS EN CAS DE PANDÈMIA	
<p>ACTUACIONS PER A MANTENIR LA PRESTACIÓ DELS SERVEIS BÀSICS</p>	<p>El municipi, com a ens responsable de la prestació de tota una sèrie de serveis al ciutadà, entre els quals hi ha el servei de protecció civil, ha de preparar-se per poder garantir la continuïtat en la prestació d'aquests serveis, col·laborant amb els serveis que en gran part depenen de la Generalitat i d'empreses privades. Com a serveis imprescindibles per al funcionament del municipi, es consideren els següents:</p> <ul style="list-style-type: none"> • Serveis de salut, seguretat i emergències: agrupa els serveis necessaris per a atendre la població afectada per una emergència associada a la pandèmia i en general els elements necessaris per gestionar les emergències (centres de coordinació, comunicacions...). Des del punt de vista municipal, es concreten els tipus i subtipus següents: <ul style="list-style-type: none"> - Serveis socio-sanitaris: <ul style="list-style-type: none"> ▪ Centres socio-sanitaris de la xarxa pública i privada, de titularitat municipal. Col·laboració amb el CUESB. ▪ Serveis socio-sanitaris de l'administració local (teleassistència, ...). Col·laboració amb el CUESB. - Serveis de seguretat ciutadana: <ul style="list-style-type: none"> ▪ Polícies Locals - Serveis de Protecció Civil i logístics: <ul style="list-style-type: none"> ▪ Personal de serveis de Protecció Civil municipal. • Subministraments bàsics i sanejament: agrupa la producció, transport i distribució d'aigua, gas, electricitat, recursos energètics (combustibles), d'aliments de primera necessitat i medicaments. Inclou també la recollida i tractament de residus urbans i d'aigües residuals. Es concreten els tipus i subtipus següents: <ul style="list-style-type: none"> - Subministrament de recursos vitals: <ul style="list-style-type: none"> ▪ Aigua potable (Dependent de Companyia privada d'aigua) ▪ Aliments primera necessitat. Col·laboració amb CECAT. - Subministrament de recursos energètics:

	<ul style="list-style-type: none">▪ Combustibles per a transport col·lectiu i vehicles motor (producció, distribució i subministrament, benzineres), prioritzant els operatius d'emergència. Col·laboració amb CECAT.- Recollida i tractament de residus sòlids urbans (municipal).- Tractament d'aigües residuals (companyia de tractament) <ul style="list-style-type: none">• Altres serveis imprescindibles pel funcionament del municipi: engloba la resta de serveis necessaris per al desenvolupament de les activitats. Es concreten els tipus i subtipus següents:<ul style="list-style-type: none">- Transport:<ul style="list-style-type: none">▪ Xarxa d'autobusos municipals (Dependent d'Empresa privada Soler i Sauret)- Comerç (Dependent d'empreses privades)- Administració pública i serveis d'atenció al ciutadà:<ul style="list-style-type: none">▪ 900 30 00 82▪ Oficines d'atenció al ciutadà municipals.▪ Altres serveis de l'administració pública municipal.- Ensenyament:<ul style="list-style-type: none">▪ Llars d'Infants municipals del sistema públic.- Serveis funeraris (Dependent d'empresa privada) <p>Preventivament, es preveuen tota una sèrie d'actuacions que garanteixin el mínim de personal necessari per la prestació dels serveis anteriors, ja sigui de forma directa o indirecta.</p> <ul style="list-style-type: none">• El sistema previst per al reforç de personal consisteix en la previsió d'una unitat mínima d'actuació.• Es garanteix la vacunació (Servei dependent de la Generalitat) d'aquell personal que faci funcions en l'àmbit de:<ul style="list-style-type: none">- Serveis socio-sanitaris:<ul style="list-style-type: none">▪ Centres socio-sanitaris de la xarxa pública municipal.▪ Serveis socio-sanitaris de l'administració local (teleassistència, ...)- Serveis de seguretat ciutadana:<ul style="list-style-type: none">▪ Polícies Locals- Serveis de Protecció Civil i logístics:<ul style="list-style-type: none">▪ Personal de serveis de Protecció Civil municipals <p>A més, en una situació de pandèmia, l'Ajuntament s'encarrega del seguiment de la capacitat de prestació dels diferents serveis. Per fer aquest seguiment de manera homogènia, s'estableixen els llindars següents:</p> <ul style="list-style-type: none">— Nivell 1: en aquells casos en què el percentatge de treballadors disponibles permet prestar el servei en condicions de normalitat. De forma simplificada, s'assumeix que el nivell 1 es correspon amb el valor superior al 75% de la plantilla disponible.— Nivell 2 o de serveis mínims: en aquells casos en què el percentatge de treballadors disponibles no permet un servei o activitat en condicions de
--	--

normalitat però sí que permet mantenir una activitat de serveis mínims que cobreix especialment les franges de major demanda de servei. De forma simplificada, s'assumeix que el nivell 2 es correspon amb valors entre el 50 i el 75% de la plantilla disponible.

- **Nivell 3** o d'incapacitat en el servei: en aquells casos en què el percentatge de treballadors disponibles no permet ni tal sols condicions de serveis mínims i per tant es considera no operatiu. De forma simplificada, s'assumeix que el nivell 3 es correspon amb valors inferiors al 50% de la plantilla disponible.

La definició dels nivells tindrà en compte bàsicament el percentatge de la plantilla habitual disponible. Caldrà tenir en compte també:

- El nombre mínim de personal laboral estrictament necessari per al desenvolupament en condicions de normalitat de l'activitat, per tant, la capacitat d'acumulació de tasques.
- El personal disponible de reforç (borses de treball, suplències, ...) i la possibilitat de concentrar els períodes de descans habituals quan aquests siguin superiors als de cap de setmana (per exemple, activitats on es treballa alternativament 4 dies i es descansen 3 o similars)
- Les activitats que es poden realitzar mitjançant teletreball o que poden minimitzar la presència dels treballadors a les oficines a unes hores o dies concrets.
- Les operacions i manteniments menors que es poden suprimir per a reforçar els manteniments principals i les operacions bàsiques de l'activitat.
- La cadència, inferior a l'habitual que permeti igualment mantenir un bon servei en condicions de "quasi normalitat" (per exemple, recollida d'escombraries cada dos dies en comptes de diàriament).

Caldrà que per a aquesta valoració es tingui també en compte el potencial increment en la demanda dels serveis o activitats com a resultat de la pandèmia, especialment en tot allò relacionat amb l'àrea assistencial i d'atenció al ciutadà.

» **CHECKLIST**

A continuació s'adjunta un checklist per tal de facilitar el seguiment del grau de prestació dels serveis bàsics municipals.

El coordinador municipal de l'emergència avisarà al CECAT, quan com a conseqüència de la pandèmia, es produeixi algun canvi en el nivell d'operativitat tant en nivell ascendent com descendent.

SERVEIS IMPRESCINDIBLES PER AL FUNCIONAMENT DEL MUNICIPI	Nivell 1	Nivell 2	Nivell 3
Salut, Seguretat i Emergències			
Centres i Serveis socio-sanitaris municipals			
Polícia Local			
Protecció Civil Municipal			
Subministraments Bàsics i Sanejament			
Aigua potable (Informació de companyia privada)			

	Neteja i manteniment municipal																																																			
	Enllumenat públic																																																			
	Altres Serveis Imprescindibles per al Funcionament del Municipi																																																			
	Transport col·lectiu (informació companyia privada)																																																			
	Llars d'Infants municipals (xarxa pública, si escau)																																																			
	Serveis Funeraris municipals																																																			
<p>Per als serveis que no són responsabilitat del municipi (per exemple, el subministrament elèctric, aigua, gas, comunicacions, aliments, medicaments, etc), aquest haurà d'avisar el CECAT indicant la qualitat o el nivell de servei prestat i no tant la plantilla disponible atès que no depenen directament del municipi.</p>																																																				
<table border="1"> <thead> <tr> <th>SERVEIS IMPRESCINDIBLES PER AL FUNCIONAMENT DEL MUNICIPI</th> <th>Nivell Òptim</th> <th>Nivell Serveis Mínim</th> <th>Nivell Crític</th> </tr> </thead> <tbody> <tr> <td>Subministraments Bàsics i Sanejament</td> <td></td> <td></td> <td></td> </tr> <tr> <td>Aliments</td> <td></td> <td></td> <td></td> </tr> <tr> <td>Combustible (també per al transport col·lectiu, gas natural, butà, propà, gasoil calefacció,...)</td> <td></td> <td></td> <td></td> </tr> <tr> <td>Aigua</td> <td></td> <td></td> <td></td> </tr> <tr> <td>Electricitat</td> <td></td> <td></td> <td></td> </tr> <tr> <td>Medicaments</td> <td></td> <td></td> <td></td> </tr> <tr> <td>Altres Serveis Imprescindibles per al Funcionament del Municipi</td> <td></td> <td></td> <td></td> </tr> <tr> <td>Comerç</td> <td></td> <td></td> <td></td> </tr> <tr> <td>Finances (xarxa de caixes i bancs)</td> <td></td> <td></td> <td></td> </tr> <tr> <td>Llars d'Infants (xarxa privada)</td> <td></td> <td></td> <td></td> </tr> <tr> <td>Comunicacions (telefonía, ràdio i televisió, correu,...)</td> <td></td> <td></td> <td></td> </tr> </tbody> </table>					SERVEIS IMPRESCINDIBLES PER AL FUNCIONAMENT DEL MUNICIPI	Nivell Òptim	Nivell Serveis Mínim	Nivell Crític	Subministraments Bàsics i Sanejament				Aliments				Combustible (també per al transport col·lectiu, gas natural, butà, propà, gasoil calefacció,...)				Aigua				Electricitat				Medicaments				Altres Serveis Imprescindibles per al Funcionament del Municipi				Comerç				Finances (xarxa de caixes i bancs)				Llars d'Infants (xarxa privada)				Comunicacions (telefonía, ràdio i televisió, correu,...)			
SERVEIS IMPRESCINDIBLES PER AL FUNCIONAMENT DEL MUNICIPI	Nivell Òptim	Nivell Serveis Mínim	Nivell Crític																																																	
Subministraments Bàsics i Sanejament																																																				
Aliments																																																				
Combustible (també per al transport col·lectiu, gas natural, butà, propà, gasoil calefacció,...)																																																				
Aigua																																																				
Electricitat																																																				
Medicaments																																																				
Altres Serveis Imprescindibles per al Funcionament del Municipi																																																				
Comerç																																																				
Finances (xarxa de caixes i bancs)																																																				
Llars d'Infants (xarxa privada)																																																				
Comunicacions (telefonía, ràdio i televisió, correu,...)																																																				
ACTUACIONS A FER ALS CENTRES DE TREBALL MUNICIPALS	<p>De forma resumida, es destaquen les actuacions següents:</p> <ul style="list-style-type: none"> • Aplicar els procediments d'actuació en cas que es determini que existeix un cas entre el personal propi municipals. El procediment d'actuació consistirà en vacunació, centre sanitari i situació al domicili. • Utilitzar mitjans telemàtics per continuar treballant des de casa (per al personal per al qual no és imprescindible la presència física al seu lloc de treball). • Comprovar que les dependències de l'Ajuntament tenen un bon sistema de ventilació que contribueixi a una de les mesures d'autoprotecció habituals (ventilació dels edificis). • Formar als treballadors sobre les mesures d'higiene personal i en l'ús d'equipaments compartits (vehicles, ordinadors, telèfons, ...) • Repartir, si s'escau en funció de les característiques de la situació, guants d'un sol ús entre el personal • Preveure una neteja d'aquell maquinari de treball compartit (impressores, 																																																			

	<p>fotocopiadores,...) abans de la seva utilització per nou personal. Es llençaran els papers i guants en contenidors amb tapa que han de ser buidats i desinfectats diàriament.</p> <ul style="list-style-type: none"> • Respectar la distància mínima d'un metre durant l'atenció al públic, per evitar el contagi del virus. • Addicionalment, per a feines fora del centre de treball on no és possible la neteja de mans amb aigua i sabó, poden utilitzar-se productes amb solució alcohòlica. • Consultar les recomanacions adients per a contrarestar l'efecte de la pandèmia, a les pàgines web habilitades per les autoritats sanitàries. • Consultar les recomanacions orientades a les empreses per a la planificació de les mesures d'emergència en cas de pandèmia, a la pàgina web del Departament de Treball de la Generalitat.
<p>ACTUACIONS ESPECÍFIQUES AL CENTRE RECEPTOR D'ALARMES I A ALTRES CENTRES D'ATENCIÓ TELEFÒNICA</p>	<p>Aquest tipus de centres de treball (Policia Local i PAC) impliquen diferents torns de treball, de manera que el personal comparteix els mateixos equips de treball: telèfons, auricular, ordinadors... Per aquest motiu, s'estableixen recomanacions preventives addicionals, entre les que destaquen les següents:</p> <ul style="list-style-type: none"> • Repartiment, si s'escau, de guants d'un sol ús per a la neteja de l'equipament de la Sala. • Reforçar el sistema de ventilació, assegurar l'ús personal i intransferible d'equips (emissores, telèfons, mans lliures, teclats,...) o assegurar la seva neteja abans de cada canvi de torn per evitar que quedin possibles partícules d'usuaris portadors. Les neteges poden ser amb papers humits amb solucions alcohòliques. Es llençaran els papers i guants en contenidors amb tapa que han de ser buidats i desinfectats diàriament. • Una estona abans del canvi de guàrdia es podrien fer les següents actuacions a la Sala: <ul style="list-style-type: none"> - Si és possible, desviar el telèfon a alguna sala adjacent que serveixi de sala intermèdia entre l'entrada i la sortida a la sala principal. - Realitzar la neteja de la sala i ventilar-la (obrir finestres, activar ventiladors al màxim, etc.) (Les persones que finalitzen la guàrdia ja no tornen a entrar a la sala, es deixa tot apuntat al registre d'incidències o en algun mitjà similar i es marxa; desviant altre cop el telèfon a la sala abans de sortir) - Els relleus entren directament a la sala annexa a la sala principal. - Tant el personal sortint com el personal entrant passa a rentar-se les mans amb aigua i sabó a la sortida i entrada a la sala. També cada cop que s'entri o se surti de la sala per períodes de descans curts o per necessitats higièniques, es procedirà al rentat de mans amb aigua i sabó. - Mentre duri la possibilitat de contagi, dinar o sopar a zones no comunes. Caldrà rentar els recipients i utensilis utilitzats en el moment que es facin servir i deixar la porta oberta perquè es ventili.

4.1.3. Protocols d'actuació per grups i riscos

PROTOCOLS D'ACTUACIÓ I AVISOS (*)

1. GRUP COORDINACIÓ EMERGÈNCIES I PROTECCIO CIVIL:

AVISOS EN SITUACIÓ DE PRE ALERTA - ALERTA – EMERGÈNCIA RISCOS NATURALS(**)

	ACTUACIONS PROTECCIÓ CIVIL
	CECAT envia un comunicat sobre la situació de prealerta -alerta d'algun risc
	Enviar al Grup de correu electrònic " Avisos CECAT " el comunicat rebut
	Seguiment de les previsions
	Si el CECAT envia més comunicats, enviar-los al Grup de correu electrònic " Avisos CECAT "
	En funció de l'alerta rebuda, les previsions, la superació de llindars (**), d'una situació real d'emergència per un accident, valorar activar el pla
	Des del telèfon mòbil s'enviarà un missatge amb l'estat de la situació al Grup de Whatsapp " Comitè Emergències "
	Avís a Regidor/a Protecció Civil
	Convocar Comitè Emergències al correu " Avisos Comitè Emergències ".
	Es confirma per part de l'Alcalde/ssa, Regidor/a, Director/a Policia l'activació del pla del risc
	Trucar al CECAT per indicar que el municipi d'Esplugues Llobregat activa el seu pla pel risc ... en situació d'alerta o emergència
	Avís als responsables d'activitats de lleure, esportives, mercats no sedentaris, fires, festes. Suspensió. Correu " Responsables Departaments "
	Avís als col·lectius vulnerables a través de correu electrònic " Alertes Sanitaris ", " Alertes Escoles ", " Alertes Culturals ", " Alertes Esports "
	Avís als col·lectius vulnerables a través de sistema multi sms amb el correu electrònic " Alertes Emergències "
	Generar la Proposta de Decret a través del PAE Activació DUPROCIM
	Avís a AVPC. Binomis per donar consells de calor en actes públics, mercats no sedentaris,..
	Avís a Departaments per a que enviïn consells a les seves entitats o serveis. Esports. Educatius. Casals d'estiu. Culturals. Sanitaris. Residències.

(**) **RISCOS NATURALS:** VENTCAT – INUNCAT - ONADES FRED I CALOR – NEUCAT - INFOCAT - SISMICAT

(**) **LLINDARS:** VENTCAT (72 Km/h) – INUNCAT (90 mm/h) – FRED (0°C) – CALOR (34°C)

AVISOS EN SITUACIÓ D'EMERGÈNCIA RISCOS TECNOLÒGICS I ALTRES (**)

ACTUACIONS PROTECCIÓ CIVIL	
	Enviar al Grup de correu electrònic "Avisos CECAT" el comunicat rebut
	Seguiment de l'emergència
	Des del telèfon mòbil s'enviarà un missatge amb l'estat de la situació al Grup de Whatsapp "Comitè Emergències"
	Avís a Regidora Protecció Civil
	Convocar Comitè Emergències al correu "Avisos Comite Emergencies"
	Es confirma per part de l'Alcaldessa, Regidora, Director Policia l'activació del pla del risc
	Activar el pla del risc
	Trucar al CECAT per indicar que el municipi d'Esplugues Llobregat activa el seu pla pel risc ... en situació d'emergència
	Avís als responsables d'activitats de lleure, esportives, mercats no sedentaris, fires, festes. Suspensió. Correu " Responsables Departaments"
	Avís als col·lectius vulnerables a través de correu electrònic "Alertes Sanitaris", "Alertes Escoles", "Alertes Culturals", "Alertes Esports"
	Avís als col·lectius vulnerables a través de sistema multi sms amb el correu electrònic "Alertes Emergències"
	Generar la Proposta de Decret a través del PAE Activació DUPROCIM
	Avís als comandaments a través de sistema multi sms amb el correu electrònic "Alertes Emergències Responsables Departaments"
	Avís a AVPC

(**) RISCOS TECNOLÒGICS I ALTRES: PLASEQCAT- TRANSCAT – RADCAT – AEROCAT – FERROCARRIL (METRO) – CONCENTRACIÓ PERSONES – INCIDÈNCIES AIGUA, LLUM, GAS, COMUNICACIONS - PANDÈMIA

2. GRUP ORDRE:

AVISOS EN SITUACIÓ DE PRE ALERTA - ALERTA – EMERGÈNCIA RISCOS NATURALS (**)

ACTUACIONS GRUP ORDRE	
	El CRA rep del CECAT un comunicat sobre la situació de prealerta -alerta d'algun risc
	La persona que es trobi al CRA truca al 112
	La persona que es trobi al CRA truca al Cap immediat, Cap de torn, Director de la Policia
	Enviar consells i avisos a la població "app seguretat"

(**) RISCOS NATURALS: VENTCAT – INUNCAT - ONADES FRED I CALOR – NEUCAT - INFOCAT - SISMICAT

AVISOS EN SITUACIÓ D'EMERGÈNCIA RISCOS TECNOLÒGICS I ALTRES (**)

	ACTUACIONS GRUP ORDRE
	El CRA rep del CECAT-112-Ciudadà/na un comunicat sobre la situació d'emergència d'algun risc
	Confirmar emergència
	La persona que es trobi al CRA truca al 112
	La persona que es trobi al CRA truca al Cap immediat, Cap de torn, Director de la Policia
	Enviar consells i avisos a la població "app seguretat"

(*) RISCOS TECNOLÒGICS I ALTRES: PLASEQCAT- TRANSCAT – RADCAT – AEROCAT – FERROCARRIL (METRO) – CONCENTRACIÓ PERSONES – INCIDÈNCIES AIGUA, LLUM, GAS, COMUNICACIONS - PANDÈMIA

(*) NOTA: Si el Servei de Protecció Civil Municipal NO es troba operatiu (períodes de vacances, dies lliures, caps de setmana, malaltia, permisos,...), el Grup d'Ordre (Policia Local. Cap de Servei) s'encarrega de realitzar les actuacions d'avisos indicades anteriorment (Punt 1). Indicar que el Servei de Protecció Civil Municipal està compost per una persona (tècnic).

ACTUACIONS GENÈRIQUES PER A QUANSEVOL RISC:

	ACTUACIONS GRUP ORDRE
	Establir vies prioritàries per facilitar mobilitat, en especial emergències.
	Ajuda als equips exteriors d'emergència en allò que precisin
	Senyalitzar, controlar o tallar zones i carrers per on no és recomanable passar. Desviament de trànsit.
	Alternativa de pas en vies principals.

ACTUACIONS ESPECÍFIQUES:

	ACTUACIONS GRUP ORDRE
	RISCOS ESPECIALS
NEUCAT	Preparació de cadenes, omplir de combustible els dipòsits dels vehicles.
	Tallar accés Pl. Mireia. Carrers amb forts pendents.
	Contacte amb empresa de transport autobusos (Soler i Sauret). Prohibir la circulació si és necessari.
	Assistència vehicles bloquejats.
	Habilitar zones d'aparcament temporals.

	Vigilància de sense sostre o auxili a vulnerables.
	Avís afectació transport escolar (Soler & Sauret)
VENTCAT	Tancar espais amb densitat d'arbrat (Can Vidalet, Concòrdia, Ca n'Hospital).
	Senyalitzar perill d'ensorrament, bastides d'obra. Suspensió obres públiques a l'aire lliure.
	Suspensió de mercats no sedentaris.
	Vigilància mobiliari urbà, contenidors, grues obres
	Suspensió activitats docents (patis), esportives, lleure, fires, festes
INUNCAT	Tancar espais amb densitat d'arbrat (Can Vidalet, Concòrdia, Ca n'Hospital).
	Senyalitzar perill d'ensorrament, bastides d'obra.
	Suspensió de mercats no sedentaris.
	Assistència en la mesura possible dels vehicles bloquejats.
	Habilitar zones d'aparcament temporals.
INFOCAT	Avís als vulnerables situats al parc.
	Obrir pas dels camins amb cadenes. Claus a Policia Local.
PLASEQCAT	Actuacions genèriques
RADCAT	Actuacions genèriques
TRANSCAT	Actuacions genèriques
AEROCAT	Actuacions genèriques
SISMICAT	Inspecció visual d'edificis públics, més antics, gran alçada,... que es vegin afectats, per detectar possibles danys.
	RISCOS TERRITORIALS
TRANSPORT VIATGERS FERROCARRIL (METRO)	Control accés zona afectada. c/Maladeta parada de metro Can Vidalet.
ONADA FRED / CALOR	Vigilància de sense sostre o auxili a vulnerables. Ampliació horaris obertura de parcs (espais amb ombra)
AGLOMERACIONS	Actuacions genèriques
INCIDÈNCIES LLUM-AIGUA-GAS COMUNICACIONS	Informar al CECAT sobre incidències prolongades. En cas de trucada al PAC de ciutadà/na vulnerables per falta de subministrament, policia comprova in situ l'afectació i en cas necessari avisa a serveis socials.
PANDÈMIA	Informar al CECAT sobre el nivell d'operativitat dels serveis municipals. Salut, seguretat i emergències (Policia local, serveis

	soci sanitaris, protecció civil), Subministraments bàsics (Aigua potable, neteja i manteniment, enllumenat públic), Altres serveis (Transport col·lectiu, administració pública, llars infants, serveis funeraris).
	CRA amb diferents torns i compartint equips de treball. Repartiment de guants d'un sol ús, neteja dels equips a cada canvi de torn (emissores, telèfons, teclats), ventilar la sala amb major grau, neteja de mans amb aigua i sabó continu, no utilitzar utensilis comuns.

3. GRUP LOGÍSTIC (MANTENIMENT I EQUIPAMENTS):

ACTUACIONS GENÈRIQUES PER A QUANSEVOL RISC:

	ACTUACIONS GRUP LOGÍSTIC (MANTENIMENT I EQUIPAMENTS)
	Atenció amb els talls de subministraments de serveis bàsics. Companyies.
	Contactar amb empresa contracte extern, per necessitats de mitjans en cas d'emergència.
	Obrir i habilitar centres d'acolliment en cas que fos necessari. Coordinació Serveis Socials.
	Punts de suport dels voluntaris de protecció civil i tasques d'informació (Confinament o evacuació).
	Obertura refugis climàtics
	Enviament avisos a les seves entitats o serveis. Esports. Educatius. Casals d'estiu. Culturals.

ACTUACIONS ESPECÍFIQUES:

	ACTUACIONS GRUP LOGÍSTIC (MANTENIMENT I EQUIPAMENTS)
	RISCOS ESPECIALS
NEUCAT	Preparació de cadenes, omplir dipòsits dels vehicles, preparar vehicle amb pales llevaneus i repartidora de sal. Contacte amb la UTE pel servei d'un segon vehicle amb pales llevaneus.
	Repartiment de sal en zones cota alta (Pau Vergós, Pere Joan, Francesc Ribalta, Jordi Déu, Est, Ramon Llull, Àngels..).
	Neteja de vies principals en la mesura del possible i amb els mitjans humans i materials disponibles (Laureà Miró, Països Catalans, Cornellà). Accessos centres sanitaris (Sant Joan de Déu (Via Augusta i Hospital), Clínica Diagonal, CAP Centre i Can Vidalet, Moisès Broggi).
	Parada de fonts ornamentals i recs automàtics.
VENTCAT	Vigilància de caigudes d'arbres, branques, tanques d'obres, contenidors de brossa. Senyalitzar tancament.
INUNCAT	Parada de fonts ornamentals i recs automàtics.

	Vigilància de caigudes d'arbres, branques, tanques d'obres, contenidors de brossa.
	Neteja embornals i desaigües de fulles, fang.
RADCAT	Actuacions genèriques
INFOCAT	Actuacions genèriques
PLASEQCAT	Actuacions genèriques
TRANSCAT	Neteja de via afectada. Repartiment de sepiolita.
AEROCAT	Actuacions genèriques.
SISMICAT	Neteja o recollida en vials afectats.
	RISCOS TERRITORIALS
TRANSPORT VIATGERS FERROCARRIL (METRO)	Actuacions genèriques.
AGLOMERACIONS	Actuacions genèriques.
ONADA FRED / CALOR	Parada de fonts ornamentals i regs automàtics. (Onada de fred) Augment horari o engegades ininterrompudament en hores de més calor fonts ornamentals (Onada de calor) Augment reg via pública Obertura refugis climàtics (Casals gent gran, Biblioteca, Espai Baronda. Piscina municipal coberta i descoberta, Parc Can Vidalet). Horaris habituals. Ruixar espais d'actes públics per rebaixar temperatura. Punts d'aigua per beure. Recomanar entitats que no facin actes en hores amb més calor.
INCIDÈNCIES LLUM-AIGUA-GAS COMUNICACIONS	Prioritzar i/o controlar subministraments dependent i col·laborant amb les companyies privades de subministrament.
	Contacte amb els gestors del municipi i amb les sales de control de Endesa – Agbar - Gas Natural - Comunicacions Generalitat
PANDÈMIA	Personal amb diferents torns i compartint equips de treball. Repartiment de guants d'un sol ús, neteja dels equips a cada canvi de torn (emissores, telèfons, teclats), ventilar sales de treball amb major grau, neteja de mans amb aigua i sabó continu, no utilitzar utensilis comuns.

4. GRUP LOGÍSTIC (DRETS SOCIALS)

ACTUACIONS GENÈRIQUES PER A QUANSEVOL RISC:

	ACTUACIONS GRUP LOGÍSTIC (SERVEIS SOCIALS)
	Registre persones afectades, seguiment en l'allotjament o acollida.
	Contacte amb Creu Roja si és necessari disposar de recursos bàsics. Centre acollida. L'activació de Creu Roja la realitza el CECAT.
	Contacte amb CUESB (Serveis socials). ACCENT SOCIAL (Atenció domiciliària). TELEVIDA (servei de tele assistència).
	Seguiment Teleassistència i Servei Atenció Domiciliària. Coordinació amb PC per visites a vulnerables.
	Enviament avisos a les seves entitats o serveis. Gent gran / residències

ACTUACIONS ESPECÍFIQUES:

	ACTUACIONS GRUP LOGÍSTIC (SERVEIS SOCIALS)
	RISCOS ESPECIALS
NEUCAT	Actuacions genèriques
VENTCAT	Actuacions genèriques
INUNCAT	Actuacions genèriques
INFOCAT	Avituallament dels grups d'emergència que treballin en l'incendi. Coordinació Grup Logístic.
RADCAT	Actuacions genèriques
PLASEQCAT	Actuacions genèriques
TRANSCAT	Actuacions genèriques
AEROCAT	Atenció familiars
SISMICAT	Atenció familiars
	RISCOS TERRITORIALS
TRANSPORT VIATGERS FERROCARRIL (METRO)	Actuacions genèriques
AGLOMERACIONS	Actuacions genèriques
ONADA FRED / CALOR	Obertura casals gent gran. Horaris habituals.
INCIDÈNCIES LLUM-	Actuacions genèriques.

AIGUA-GAS COMUNICACIONS	
PANDÈMIA	Preveure actuacions per garantir el mínim del personal necessari per a la prestació de serveis municipals de seguretat, salut, emergències, subministraments bàsics, transport, atenció al públic, ensenyament...(Vacunació, consells per evitar contagis i mesures d'higiene).
	Personal amb diferents torns i compartint equips de treball. Repartiment de guants d'un sol ús, neteja dels equips a cada canvi de torn (emissores, telèfons, teclats), ventilar sales de treball amb major grau, neteja de mans amb aigua i sabó continu, no utilitzar utensilis comuns.

5. GABINET INFORMACIÓ:

ACTUACIONS GENÈRIQUES PER A QUANSEVOL RISC:

	ACTUACIONS GABINET INFORMACIÓ
	Avisos i consells a població (xarxes socials – web municipal).
	Avisos específics i informació a vulnerables propers al risc (confinament o evacuació).
	Atenció en els punts d'informació a ciutadania. Específica per a la gestió de l'emergència.
	Atenció als mitjans de comunicació.

ACTUACIONS ESPECÍFIQUES:

	ACTUACIONS GABINET INFORMACIÓ
	RISCOS ESPECIALS
NEUCAT	Actuacions genèriques
VENTCAT	Actuacions genèriques
INUNCAT	Actuacions genèriques
RADCAT	Actuacions genèriques
INFOCAT	Actuacions genèriques
PLASEQCAT	Actuacions genèriques. Avisos confinament.
TRANSCAT	Actuacions genèriques. Avisos confinament.
AEROCAT	Actuacions genèriques

SISMICAT	Actuacions genèriques
	RISCOS TERRITORIALS
TRANSPORT VIATGERS FERROCARRIL (METRO)	Actuacions genèriques
AGLOMERACIONS	Actuacions genèriques
ONADA FRED / CALOR	Difusió horaris dels refugis climàtics.
ENSORRAMENT EDIFICIS	Actuacions genèriques
INCIDÈNCIES LLUM-AIGUA-GAS COMUNICACIONS	Actuacions genèriques
PANDÈMIA	Personal amb diferents torns i compartint equips de treball. Repartiment de guants d'un sol ús, neteja dels equips a cada canvi de torn (emissores, telèfons, teclats), ventilar sales de treball amb major grau, neteja de mans amb aigua i sabó continu, no utilitzar utensilis comuns.

6. GRUP ORGANITZACIÓ:

ACTUACIONS GENÈRIQUES PER A QUANSEVOL RISC:

	ACTUACIONS GRUP ORGANITZACIÓ
	Establir serveis mínims personal municipal segons emergència.
	Assegurar participació dels comandaments en funció de l'emergència.
	Disponibilitat i llistat dels recursos personals.
	Organització dels torns o retens en funció de l'emergència.
	Coordinació i col·laboració amb la resta del comitè d'emergències.

ACTUACIONS ESPECÍFIQUES:

	ACTUACIONS GRUP ORGANITZACIÓ
	RISCOS ESPECIALS
NEUCAT	Actuacions genèriques
VENTCAT	Actuacions genèriques

INUNCAT	Actuacions genèriques
RADCAT	Actuacions genèriques
INFOCAT	Actuacions genèriques
PLASEQCAT	Actuacions genèriques.
TRANSCAT	Actuacions genèriques.
AEROCAT	Actuacions genèriques
SISMICAT	Actuacions genèriques
	RISCOS TERRITORIALS
TRANSPORT VIATGERS FERROCARRIL (METRO)	Actuacions genèriques
AGLOMERACIONS	Actuacions genèriques
ONADA FRED / CALOR	Actuacions genèriques
ENSORRAMENT EDIFICIS	Actuacions genèriques
INCIDÈNCIES LLUM-AIGUA-GAS COMUNICACIONS	Actuacions genèriques
PANDÈMIA	Personal amb diferents torns i compartint equips de treball. Repartiment de guants d'un sol ús, neteja dels equips a cada canvi de torn (emissores, telèfons, teclats), ventilar sales de treball amb major grau, neteja de mans amb aigua i sabó continu, no utilitzar utensilis comuns.

7. ASSOCIACIÓ DE VOLUNTARIS DE PROTECCIÓ CIVIL (AVPC)

ACTUACIONS GENÈRIQUES PER A QUANSEVOL RISC:

	ACTUACIONS GRUP AVPC
	Col·laboració en el registre persones afectades, seguiment en l'allotjament o acollida.
	Col·laboració amb Creu Roja. Centre acollida.
	Col·laboració amb el grup d'ordre.
	Col·laboració amb el grup logístic

4.1.4. Avisos: organització, sistemes i recorreguts d'avís

Complementari al present apartat, veure taules incloses a l'apartat anterior sobre Protocols d'actuació per grups i riscos, on s'especifica amb detall les comunicacions a realitzar per a cada risc i com es porten a terme. Es disposa de Consells i recomanacions d'autoprotecció a la població: Tempestes, aiguats, nevades, incendis forestals, contaminació, onades de calor i fred, risc químic, sísmic, ventades. També es disposa consells i recomanacions sobre revetlles, rues, aglomeracions, correfocs, perills a la llar, piscines. <http://www.esplugues.cat/ambits/temes/sanitat-i-salut/consells-proteccio-civil>

Les rutes predefinides per fer els avisos en funció del risc són les indicades a l'apartat mitjans, fent servir la que el grup d'ordre i avisos trobi més adient a cada cas. Segons el organigrama de protecció civil, el gabinet d'informació difondrà els avisos pertinents en funció del risc, a la població en general, mitjançant els sistemes de comunicació habituals (**app seguretat, xarxes socials, web municipal, mitjans de comunicació, grups de correu específics**).

Per avisos i comunicats interns es disposa del grup de correu: "**Avisos CECAT**" i "**Avisos Comité Emergencies**" i del grup de mòbil "**Comitè Emergencies**".

Per avisos i comunicats externs es disposa dels grups de correu: "**Alertes escoles**", "**Alertes sanitaris**", "**Alertes culturals**", "**Alertes esports**" i del grup de correu: "**Alertes emergències**" mitjançant el **sistema multi sms**, També es disposa de l'**App de seguretat** i de les **xarxes socials**.

Cal tenir en compte en aquest apartat l'avís per sirena de la xarxa d'alarmes i comunicacions de protecció civil. Una petita part del municipi d'Esplugues de Llobregat, limítrof amb L'Hospitalet de Llobregat, està dins l'àrea on es poden escoltar les sirenes d'alarma en cas d'accident químic.



Polícia Local disposa d'emissores de la Xarxa Rescat. Els terminals són els indicats a continuació:

TIPUS TERMINAL	ISSI
(Portàtil, mòbil o base)	
BASE	6442201
MÒBIL	6441101
MÒBIL	6441102
MÒBIL	6441103
MÒBIL	6441104
MÒBIL	6441105
MÒBIL	6441106
MÒBIL	6441107
PORTÀTIL	6443001
PORTÀTIL	6443002
PORTÀTIL	6443003
PORTÀTIL	6443004
PORTÀTIL	6443005
PORTÀTIL	6443006
PORTÀTIL	6443007
PORTÀTIL	6443008
PORTÀTIL	6443009
PORTÀTIL	6443010
PORTÀTIL	6443011
PORTÀTIL	6443012
PORTÀTIL	6443013
PORTÀTIL	6443014
PORTÀTIL	6443015
PORTÀTIL	6440001
PORTÀTIL	6440002
PORTÀTIL	6440003
PORTÀTIL	6440004
PORTÀTIL	6440005
PORTÀTIL	6440006
PORTÀTIL	6440007
PORTÀTIL	6440008
PORTÀTIL	6440009
PORTÀTIL	6440010
PORTÀTIL	6440011
PORTÀTIL	6440012
PORTÀTIL	6440013
PORTÀTIL	6440014
PORTÀTIL	6440015
PORTÀTIL	6440016

PORTÀTIL	6440017
PORTÀTIL	6440018
PORTÀTIL	6440019
PORTÀTIL	6440020
PORTÀTIL	6440021
PORTÀTIL	6440022
PORTÀTIL	6440023
PORTÀTIL	6440024
PORTÀTIL	6440025
PORTÀTIL	6440026
PORTÀTIL	6440027
PORTÀTIL	6440028
PORTÀTIL	6440029
PORTÀTIL	6440030
PORTÀTIL	6440031
PORTÀTIL	6440032
PORTÀTIL	6440033
PORTÀTIL	6440034
PORTÀTIL	6440035
PORTÀTIL	6440036
PORTÀTIL	6440037
PORTÀTIL	6440038
PORTÀTIL	6440039
PORTÀTIL	6440040
PORTÀTIL	6440041
PORTÀTIL	6440042
PORTÀTIL	6440043
PORTÀTIL	6440044
PORTÀTIL	6440045
PORTÀTIL	6440046
PORTÀTIL	6440047
PORTÀTIL	6440048
PORTÀTIL	6444001

L'AVPC disposa d'emissores de la Xarxa Rescat. Els terminals són els indicats a continuació:

TIPUS TERMINAL	ISSI
(Portàtil, mòbil o base)	
MÒBIL	7807781
MÒBIL	7807782
MÒBIL	7807783

(*) Conveni amb la DGPC

El Departament de Drets Socials pot contactar amb el servei de **Teleassistència** que s'encarrega de donar avís a tots aquells col·lectius vulnerables que es troben inclosos. El sistema d'avís per a la gent gran es fa des de un Servei de Tele Assistència 24h (no municipal)

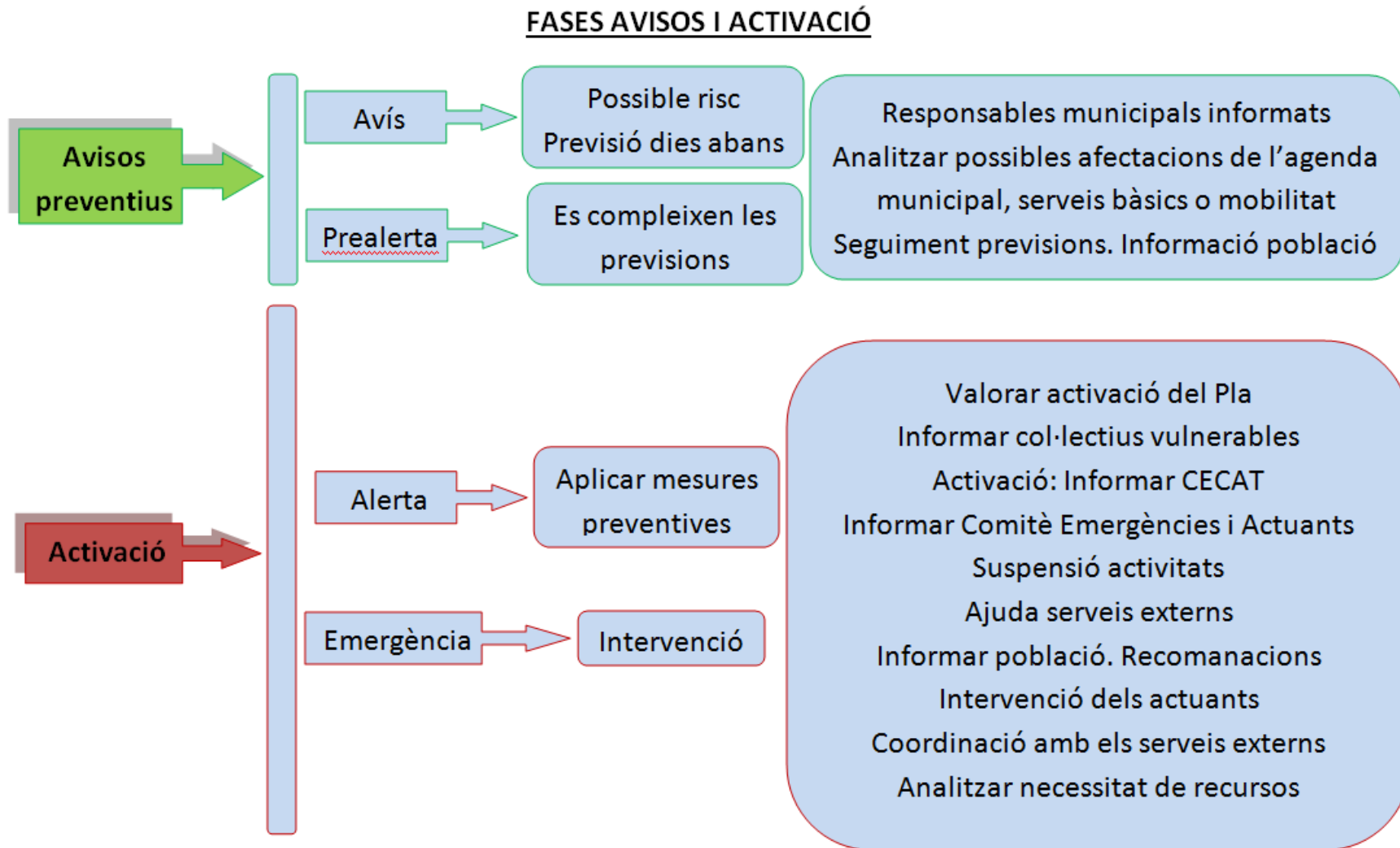
amb operadores que trucarien a cada telèfon. També existeix el Servei d'Atenció Domiciliària (no municipal) des del qual es donarien els avisos.

La Policia Local realitzarà els avisos als elements vulnerables identificats i situats a les zones properes de cada risc concret i a més, es desplaçaran als llocs susceptibles de l'emergència per donar l'avís de manera directa als afectats i si s'escau controlar el perímetre de la zona.

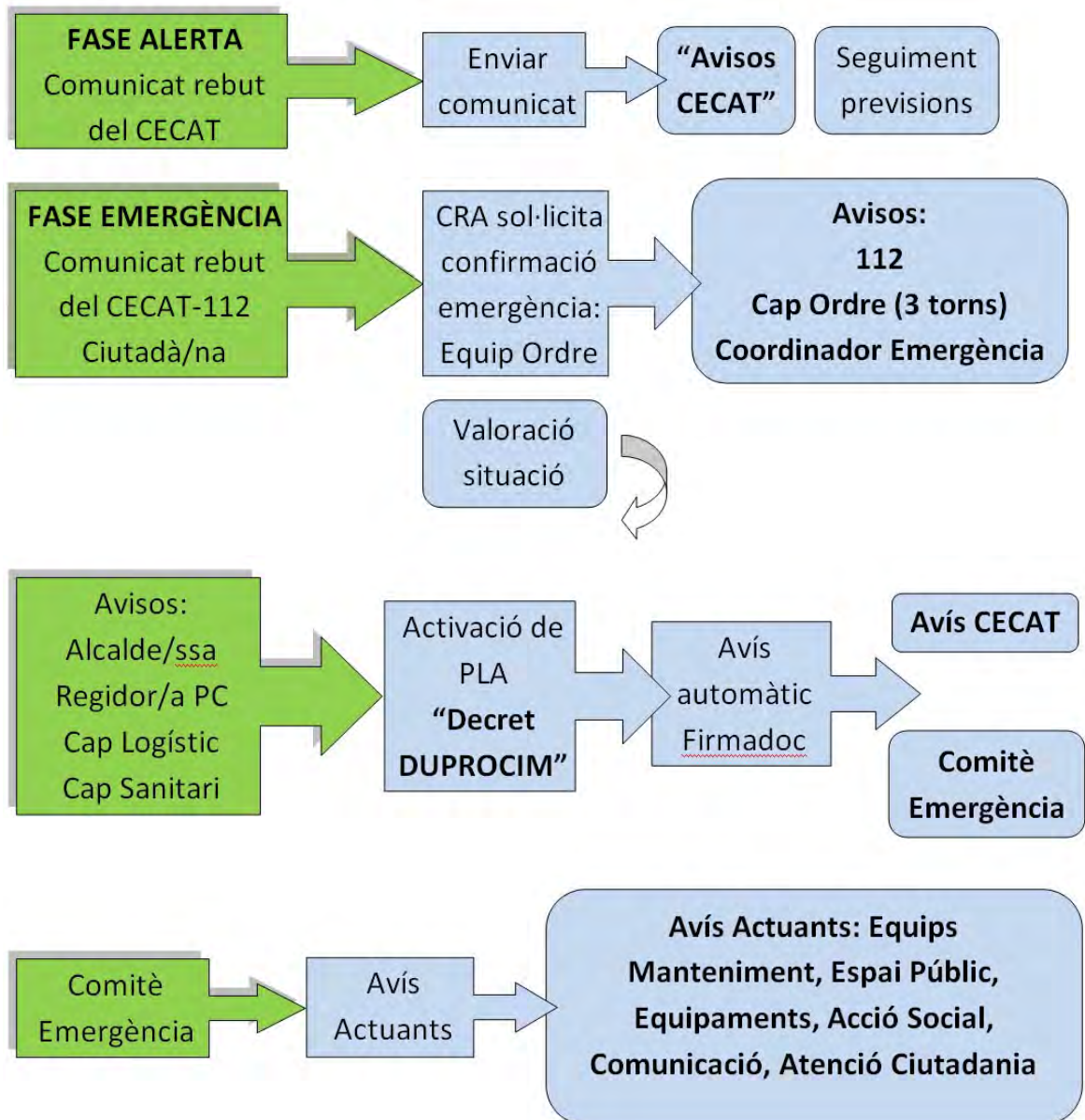
AVISOS: ORGANITZACIÓ, SISTEMES I RECORREGUTS D'AVÍS			
	RESPONSABLE	MITJANS	DESTINATARIS
Risc territorial Risc químic Risc incendi forestal Risc inundacions Risc nevades Risc aeronàutic Risc sísmic Risc radiològic Risc pandèmies Risc ventades	Grup Local d'Ordre i Avisos	<ul style="list-style-type: none"> • Mitjans de comunicació locals • Aplicació seguretat ciutadana per a mòbils • Web municipal • Xarxes Socials • Punts atenció ciutadania (PAC) • Telefonía fixa i mòbil • Correu electrònic • Xarxa Rescat 	Població ubicada en la zona del risc. Responsables de centres educatius , sanitaris y municipals ubicats en la zona del risc. Actuants.

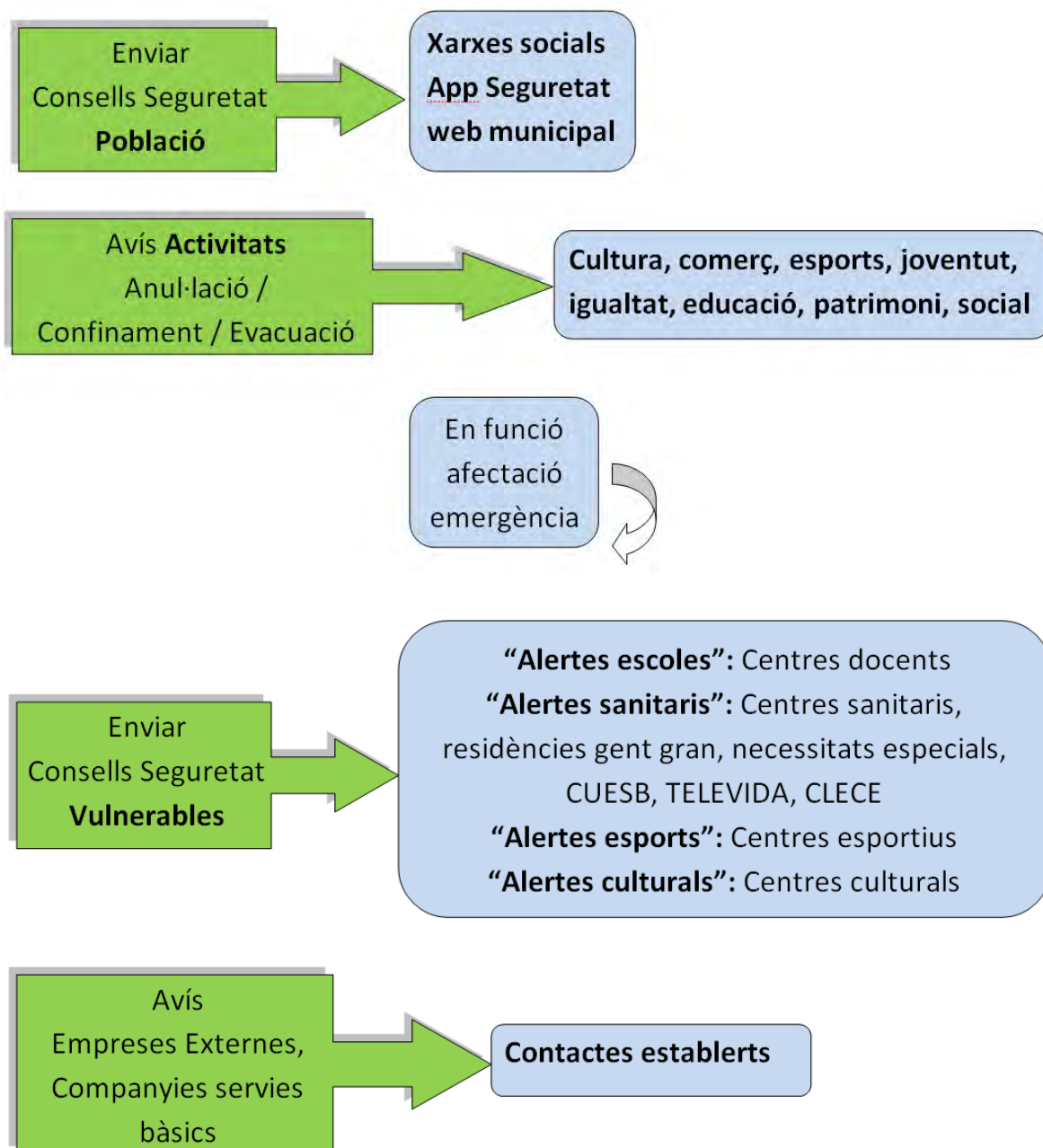
Per avisos ràpids a gran quantitat d'elements vulnerables, es disposa dels grups de correu: "Alertes escoles", "Alertes sanitaris", "Alertes culturals", "Alertes esports" i del grup de correu: "Alertes emergències" mitjançant el sistema multi sms, També es disposa de l'App de seguretat i de les xarxes socials.

Esquema de les fases i protocols d'avisos



PROTOCOL AVISOS I ACTIVACIÓ





Sistemes d'avisos i activació del Pla

(*) Grups d'avisos de correu electrònic (Vulnerables):

- ALERTES ESCOLES
- ALERTES ESPORTS
- ALERTES SANITARIS
- ALERTES CULTURALS

(**) Activació Pla municipal per un risc:

- Circuit urgent per Decret Alcaldia amb comunicat automàtic mitjançant correu electrònic als membres del Comitè d'Emergències i al CECAT. Convocatòria Comitè d'emergències amb el correu "**Avisos Comite Emergencies**".

(***) Avisos a la Població:

- Adreça de correu electrònic amb missatge establert vinculada a Facewook, Twitter i AppSeguretat

(****) Avisos CECAT:

- Adreça de correu electrònic amb missatge establert i adjunt comunicat rebut del CECAT

(*****) Grup d'avisos de correu electrònic multi sms (Vulnerables):

- *ALERTES EMERGENCIAS*

El present comunicat amb data gener 2018 es va traslladar a totes les persones titulars de parades dels tres Mercats no Sedentaris setmanals.

COMUNICAT D'ACTIVACIÓ DEL PLA D'EMERGÈNCIES MUNICIPAL ALS MERCATS DE VENDA NO SEDENTÀRIA

Amb l'objectiu de prevenir i controlar els riscos sobre les persones i els béns i donar resposta adequada a les possibles situacions d'emergència del municipi, i en base als avisos rebuts per part del Centre de Coordinació Operativa de Catalunya (CECAT), les previsions meteorològiques emeses pel Servei Meteorològic de Catalunya i a les afectacions que es preveu que se'n puguin derivar, l'Ajuntament valorarà en funció de la situació d'emergència l'activació dels protocols establerts al Pla de Protecció Civil Municipal.

Si les previsions meteorològiques rebudes són adverses, coincideixen amb el dia de celebració del mercat de venda no sedentària en la franja horària compresa entre les 6:00h a 18:00h i poden suposar una situació de risc per les persones, es procedirà a l'anul·lació de l'activitat dels mercats de venda no sedentària que es realitzen en el municipi.

Tanmateix, s'han de considerar els avisos del CECAT sobre altres tipus de riscos de caràcter industrial, que poden donar a efecte a l'aturada de l'activitat.

Per al seguiment dels avisos emesos per l'Ajuntament d'Esplugues, us recomanem que disposeu als vostres telèfons mòbils de l'aplicació "Seguretat Ciutadana – Esplugues".

4.1.5. Procediments de relació i d'integració amb els plans d'àmbits superior

El pla de protecció civil preveu la integració i coordinació amb altres plans d'àmbit superior que es poguessin activar de forma simultània amb el pla. Aquesta coordinació es reflecteix, bàsicament, en els següents aspectes:

Fase emergència	Responsable	Acció	Mitjà
Inici	Alcalde/ssa o persona que delegui	Comunicar activació del Pla al CECAT	Telèfon, Correu electrònic o Xarxa Rescat
Durant	CRA o coordinador municipal	Sol·licitud d'ajuda externa, si escau al 112	Telèfon

Durant	Alcalde/ssa o persona que delegui	Intercanvi informació amb el CECAT	Telèfon, Correu electrònic o Xarxa Rescat
Durant	Grups locals d'actuació	Col·laboració amb cossos d'emergència	Presencialment
Fi	Alcalde/ssa o persona que delegui	Comunicar desactivació Pla al CECAT	Telèfon, Correu electrònic o Xarxa Rescat

4.2. Mesures de protecció a la població

La mesura principal de protecció per a la població consisteix en el confinament. Es faran servir com a centres de confinament:

- Edificis municipals més propers a l'emergència.
- Centres d'acolliment previstos.
- Els edificis on es realitzen les activitats dels col·lectius vulnerables en el seu horari de funcionament (escoles, centres gent gran, centres sanitaris,...)
- Centres de treball o zones d'oci i comercial.
- Per a la població en general es recomana el confinament en el seu propi habitatge, sempre que sigui possible.

En cas de ser necessària l'evacuació, es realitzaria pels carrers més propers a l'emergència, buscant alternatives en cas que es trobin afectats. L'evacuació la realitzaria la Policia Local amb la col·laboració dels Mossos d'Esquadra i sota la coordinació dels Bombers. Les zones d'allunyament seran per a cada cas concret, els espais segurs a una distància adient i amb capacitat per al nombre de persones afectades.

MESURES DE PROTECCIÓ A LA POBLACIÓ				
Mesura de protecció	Descripció	Riscos d'ús preferent	Riscos d'ús secundari	Zona afectada (mapa risc)
Confinament	Mesura adequada quan els edificis proporcionen una elevada protecció davant del risc i, per tant, el risc de patir danys a l'exterior és molt superior que quedar-se al seu interior.	<ul style="list-style-type: none"> ✓ Contaminació de l'aire (Núvol tòxic o fum) ✓ Accidents amb Mercaderies perilloses ✓ Incendis forestals 	<ul style="list-style-type: none"> ✓ Inundacions (confinament en Plantes superiors) 	<ul style="list-style-type: none"> ✓ Tot el municipi ✓ Franja 500m B-23 ✓ Parc Natural Collserola
Allunyament	Mesura adequada quan hi ha determinades zones en que hi ha un risc molt elevat produir danys a les persones.	<ul style="list-style-type: none"> ✓ Inundacions ✓ Ventades 	<ul style="list-style-type: none"> ✓ Incendis forestals (restricció d'accés i activitats a la zona forestal) 	<ul style="list-style-type: none"> ✓ Parc Font Santa Torrent Can Cervera ✓ Tot el municipi
Restricció	Mesura	<ul style="list-style-type: none"> ✓ Nevades 	<ul style="list-style-type: none"> ✓ Inundacions 	<ul style="list-style-type: none"> ✓ Tot el

mobilitat	adequada quan el risc dificulta la mobilitat per les vies de circulació i hi ha un risc elevat de que s'hi produeixin danys en circular per aquestes o quedin obstaculitzades i dificultin la mobilitat dels serveis d'emergència.		✓ Incendis forestals	municipi
Evacuació	Mesura adequada quan el risc de patir danys per les persones és superior a l'interior dels edificis que a l'exterior.	✓ Sismes	✓ Inundacions Incendis forestals (només si ho ordena el grup d'intervenció de l'INFOCAT)	✓ Tot el municipi

A tenir en consideració que, En el cas d'accident químic la mesura d'autoprotecció bàsica és el confinament. Pel que fa a les mesures previstes, us recordem que tal i com es recull en el pla INFOCAT, en situació de risc o emergència per incendi forestal és més recomanable en primera instància el confinament de la població a l'interior dels edificis que procedir a una evacuació desorganitzada, sense temps o per vies no segures.

Sempre que es cregui necessari realitzar alguna evacuació caldrà informar degudament al cap del grup d'intervenció (Bombers) al CCA i al CECAT (recordar que la comunicació amb CECAT es pot fer de forma directa mitjançant les emissores de la xarxa RESCAT).

4.2.1. Execució de l'evacuació

L'evacuació consisteix a desplaçar la població afectada a una zona segura.

La responsabilitat de donar l'ordre d'evacuació recau en l'alcalde/ssa. Quan un pla especial de la Generalitat està activat, aquesta responsabilitat recau en última instància en la direcció del Pla especial. El municipi col·laborarà en les tasques que siguin necessàries dins les possibilitats i disponibilitat dels seus propis mitjans que són limitats.

Cal tenir previst els elements a desallotjar i l'habilitació de llocs d'allotjament temporal per a aquelles persones de pas o residents que no puguin arribar al seu destí o aquelles que han hagut d'abandonar els seus habitatges. També és fonamental que la població sàpiga com actuar en cas d'evacuació.

Els centres d'acolliment previstos per a estances de més de 24h, són els indicats a l'apartat 4.3 d'aquest document: CEM Les Moreres i CSE Can Vidalet. En cas de necessitat, es podrien obrir aquestes dependències, s'aturarien les activitats previstes i s'adequarien en

el màxim del possible segons els recursos disponibles. El municipi no disposa dels mitjans necessaris per tal d'equipar i posar en funcionament una dependència municipal com a centre d'acolliment. Per tant, seria necessària l'activació de la Creu Roja o altres serveis per part de la Direcció General de Protecció Civil.

Col·lectius més vulnerables que poden necessitar assistència en l'evacuació:

Les persones internades en residències geriàtriques, persones d'avançada edat que es trobin en un Esplai de Jubilats en el moment de l'emergència, persones amb discapacitats, i infants poden necessitar assistència en l'evacuació:

Nom	Telèfon en cas d'emergència	Direcció
CENTRE DE DESENVOLUPAMENT INFANTIL I ATENCIÓ PRECOÇ (CDIAP)	934 809 090	Ps. Sant Joan de Deu, 2
TALLER OCUPACIONAL DISMINUÏTS FINESTRELLES	933 713 441	C/ Sometens, 46-54
RESIDÈNCIA INFANTIL FERRER I GUARDIA	933 727 951	C/ Doctor Ramón Turró, 28-30
LLAR-RESIDÈNCIA PER A PERSONES AMB DISCAPACITAT D'ESPLUGUES	934 734 569	Ps. Pau Ruiz Picasso, 3-5
CENTRE DE DIA CAN VIDALET	933 717 830	C/ Verge de la Mercè, 63
RESIDÈNCIA GERIÀTRICA ESPLUGUENSE	934 73 16 06	Av. de Cornellà, 82-86
RESIDÈNCIA 3aEDAT TORRE D'ESPLUGUES	933 71 22 87	Av. de Cornellà, 78
CENTRE DE DIA EL XIPRER	933 710 247	C/ Juli Garreta, 10-12
RESIDÈNCIA FELIX LLOBET NICOLAU	933 72 35 04	Av. Isidre Martí, 17-19
RESIDÈNCIA DE GENT GRAN LA MALLOLA	93 480 96 15	C/Raval de Sant Mateu
RESIDÈNCIA GENT GRAN DOMUS ASTRÍ	93.371.97.94	C/ Apel·les Mestres, 37
RESIDÈNCIA GERIÀTRICA MIRANDA	93 117 60 77	Av. la Miranda, 16
ESPLAI DE GENT GRAN DE EL GALL	933 712 199	C/ Àngel Guimerà, 128
CLUB DE JUBILATS SANT JORDI	93.371.55.81	C/ Mestre Joan Corrales, 59-61
CASAL DE GENT GRAN CAN VIDALET	93.499.05.34	Pl. Blas Infante
ESPLAI DE GENT GRAN CAN CLOTA	93.372.21.00	C/ de la Pau, 10
ESPLAI MUNICIPAL DE GENT GRAN DELS BARRIS CENTRE I PLANA	93.372.89.52	C/ Rafael Sebastià Irla
EI ESCOLA-BRESSOL MUNICIPAL MONTESA	93.372.32.04	C/ Serra del Montsec, 55
EI LLAR INFANTS AMIGUITOS	944730988	C/ Lluís Millet, 21
EI LLAR INFANTS WINNETS	933729503	C/ del Bruc, 19-21
EI LLAR INFANTS AMIGUITOS-2	---	C/ Emili Juncadella, 22
EI LLAR INFANTS JAIFA	93 371 06 88	C/ Emili Juncadella, 19
EI LLAR INFANTS BLOSSOM INTERNATIONAL KINDERGARTEN (MULTILINGÜE)	93 481 50 15	Av. de la Miranda, 18
EI LLAR INFANTS GLU-GLU	93 372 18 78	Av. de la Miranda, 48
EI LLAR INFANTS NOAH'S ARK (TRILINGÜE)	934 735 371	D/ Doctor Ferran, 74
EI LLAR INFANTS UTMAR-1	93 473 14 41	C/ de la Menta, 20
EI LLAR INFANTS UTMAR-2	93 372 50 99	C/ del Moli, 77
EI ESCOLA-BRESSOL DE LA GENERALITAT EL SUCRE	933 721 503	C/ Josep Anselm Clavé, 82-86
ESCOLA BRESSOL EL JARDI	93 372 70 52	C/ Lluís Millet, 45
ESCOLA BRESSOL EL JARDI 2	93 371 24 82	C/ Josep Argami – Lluís Millet
LLAR INFANTS MONTSERRAT	933 727 000	C/Cedres 38
LLAR INFANTS MAINADA	933 72 32 01	C/Baronessa Maldà 28
LLAR INFANTS MARTA MATA	933 71 04 16	C/Anselm Clavé 115
LLAR INFANTS NIMBO	933 72 53 27	C/Josep Rodoreda 13
LLAR INFANTS PATUMS I MEMAS	933 71 93 33	C/Josep Quintana 27

4.2.2. Zones d'allunyament

L'allunyament consisteix a desplaçar la població afectada a una zona segura de forma temporal. De la mateixa forma que l'execució de l'evacuació recau, quan un pla especial de la Generalitat està activat, aquesta responsabilitat recau en última instància en la direcció

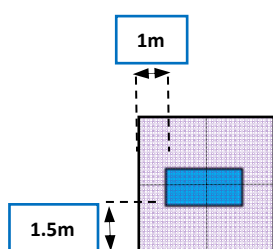
del Pla especial. El municipi col·laborarà en les tasques que siguin necessàries dins les possibilitats i disponibilitat dels seus propis mitjans que són limitats.

4.2.3. Pautes de confinament

El confinament consisteix en refugiar-se, tancar totes les obertures i entrades de les edificacions (portes, persianes, porticons) i situar-se al més lluny possible de l'origen del risc.

Com a norma general, el confinament és la mesura més segura tret que les autoritats valorin altres indicacions.

Les zones de confinament es definiran d'acord amb la localització i les característiques de l'emergència. Es considera un espai adient per confinaments de més llarga durada, el següent:



4.2.4. Control d'accessos

L'objectiu del control d'accessos és impedir que persones i vehicles aliens a la gestió de l'emergència puguin entrar en la zona de risc. D'aquesta manera s'impedeix que aquestes persones es posin en perill i es garanteix que no destorben els grups actuant a la zona de risc. Pot ser necessari, en el seu cas, en control i l'ordenació del tràfic en les zones adjacents, amb l'objecte de facilitar l'arribada de nous recursos.

Les actuacions en aquest aspecte es realitzaran d'acord a les indicacions del Servei Català de Trànsit i dels Mossos d'Esquadra, amb el qual l'ajuntament es coordinarà i donarà suport.

L'ajuntament coordinat amb Mossos d'Esquadra controlarà en la mesura del possible l'accés als camins municipals i els principals carrers dels nuclis urbans en el cas que es consideri que hi ha risc per a les persones que circulin pels mateixos. També es realitzant els avisos corresponents als veïns de les àrees on es trobin els camins.

RISC	Control d'accessos
Incendi Forestal S. Pere Màrtir	Als barris de La Miranda, Finestrelles, Ciutat Diagonal
Inundacions	Barri afectat

4.3. Centres d'acolliment. Tipologia.

Per l'organització, mitjans necessaris i posada en marxa d'un centre d'acolliment, es requerirà el servei extern de la Creu Roja activats a través del CECAT.

El centre d'acolliment ha de garantir com a mínim:

- Seguretat: emplaçaments segurs tant per la situació com per l'estructura
- Serveis bàsics: aigua potable, serveis i dutxes, electricitat i calefacció
- Espai vital
- Espais de circulaci

També cal tenir en compte:

- La distribució d'espais i sectorització
- Els accessos al centre i aparcament
- Els possibles conflictes veïnals
- La distància fins a altres serveis
- L'afectació de l'activitat normal de la infraestructura

CAPACITAT DELS CENTRES D'ACOLLIMENT MUNICIPALS.

Complex Esportiu Municipal Les Moreres (Pl. Les Moreres s/n. Tel.: 93 473 18 99)

Pista groga 1.439,81 m² – 54 persones

Pista blava 1.075,61 m² – 38 persones

Complex Sociocultural i Esportiu de Can Vidalet (c/Cedres 80. Tel.: 93 470 71 92)

Superfície pista 1.500 m² – 60 persones

En cas de disposar de lliteres, aquestes capacitats es poden doblar.

A l'hora de gestionar un centre d'acolliment es recomana la següent distribució d'espais:

Públics	Interns
• Registre d'entrada	• Centre operatiu
• Sala Distensió	• Serveis Socials
• Menjador	• Sala de Cures
• Sala Descans	• Sala Atenció Psico-Social
• Zona Càrrega Mòbils,...	• Magatzem
• Dutes	• Sala descans
• Zona infantil	• Menjador Operatiu
• Sala rentadores	• Dutes Operatiu
• Zona mascotes	• Sala de Suport als Operatiu



Exemple d'esquema de distribució d'un centre d'acolliment en un poliesportiu

Com a personal es recomana disposar de:

- Treballadors dels propis Centres
- Serveis Socials Municipals
- Associació de Voluntaris de Protecció Civil
- Creu Roja
- Professionals (metges, psicòlegs, Policia,..)si es cau.
- Voluntaris ocasionals

Com a recursos materials es recomana disposar de:

- Centre operatiu (Ordinadors, Telèfons, Taules, Emissora,..)
- Sala de Distensió (Sofàs, Cadires, Taules, Microones,
- Cafeteres, Ordinadors, Endolls per mòbils,...)
- Menjador (Taules, Cadires, Escalfadors, Microones,....)
- Magatzem
- Sala de Descans (Llits, mantes, sacs, coixins,..)
- Dutes Homes, Dones, Discapacitats.
- Lavabos Homes, Dones, Discapacitats.
- Zona Infantil (jocs, taules, cadires,...)
- Sales d'Atenció especial (Metges, Psicòlegs, etc.)
- Sala de Descans Personal Intervinent.

Com a possibles tasques de l'AVPC tenim:

- Distribució de Voluntaris
- Designar Supervisor, Horaris i Torns
- Registre de Voluntaris Opcionals
- Registre i acompanyament d'evacuats
- Atenció necessitats d'evacuats.
- Distribució d'espais
- Senyalització
- Preparació Material Necessari (aconseguidor)

Com a gestió dels evacuats es recomana:

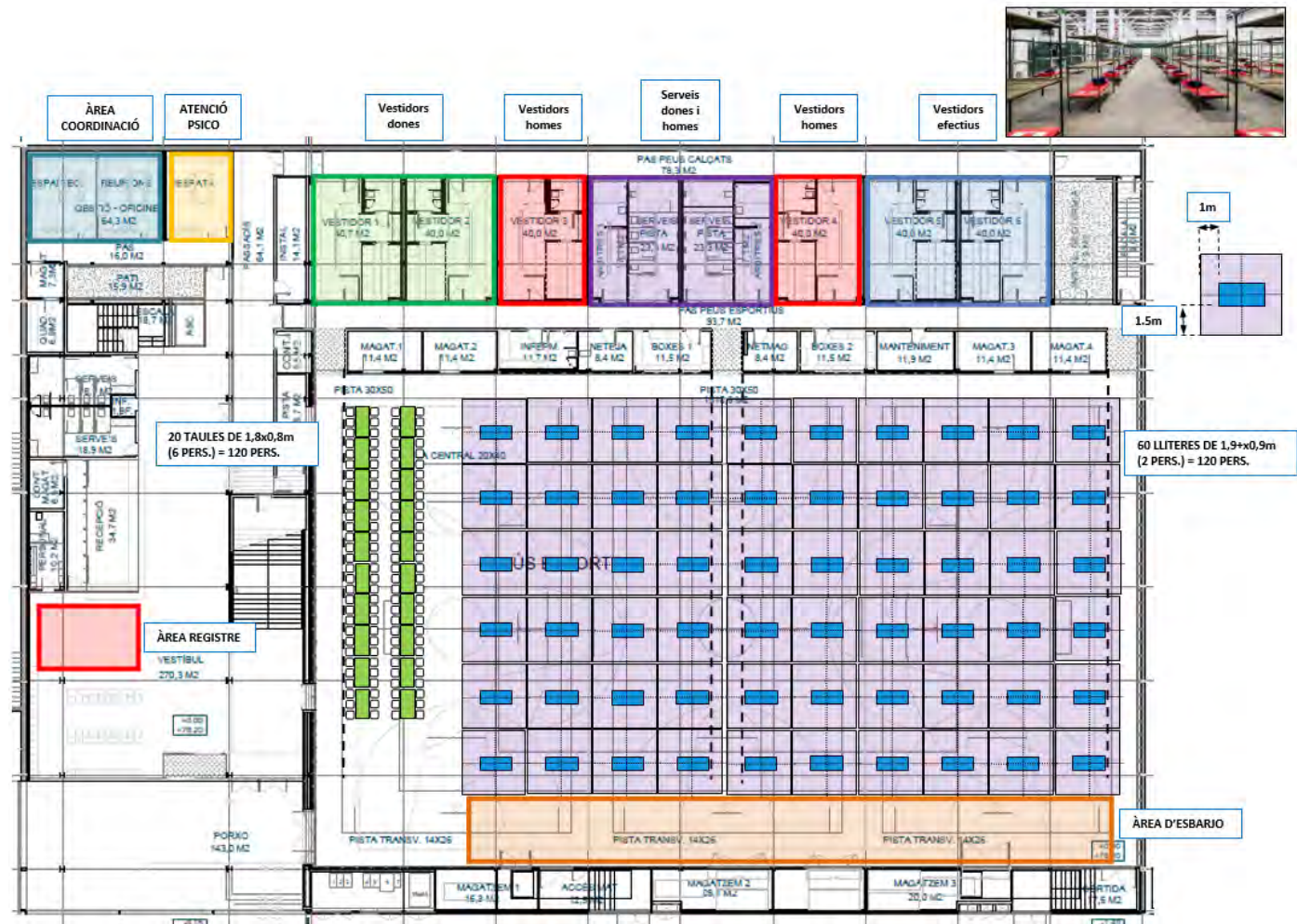
- Registre d'evacuats (Dades Generals)
- Acompanyament Sala Distensió i Punt d'Informació
- Derivació a Professionals (si es necessari)
- Agrupació familiar
- Registre dades complertes
- Entrega normes de bon ús de les instal·lacions
- Incentivar participació en tasques auxiliars
- Informació cada hora.

A continuació s'adjunten implantacions en CEM Les Moreres i CSE Can Vidalet, respectivament:

CEM LES MORERES:



CSE CAN VIDALET:





AJUNTAMENT D'ESPLUGUES

**DOCUMENT ÚNIC DE PROTECCIÓ CIVIL
MUNICIPAL (DUPROCIM)
D'ESPLUGUES DE LLOBREGAT**

**DOCUMENT 5.
FITXES D'ACTUACIÓ**

ABRIL 2024

ÍNDEX

1. FITXA D'ACTUACIÓ PEL CENTRE RECEPTOR D'ALARMES (CRA).....	3
2. FITXA D'ACTUACIÓ PEL COORDINADOR MUNICIPAL DE L'EMERGÈNCIA.....	4
3. FITXA D'ACTUACIÓ PER A L'ALCALDE/SSA / RESPONSABLE MUNICIPAL DE L'EMERGÈNCIA.....	5
4. FITXA D'ACTUACIÓ PER AL REPRESENTANT MUNICIPAL AL PLA AUTONÒMIC	5
5. FITXA D'ACTUACIÓ PER AL CAP DEL GRUP LOCAL DE LOGÍSTICA I ACOLLIDA.....	5
6. FITXA D'ACTUACIÓ PER AL CAP DEL GRUP LOCAL D'ORDRE I AVISOS A LA POBLACIÓ	6
7. FITXA D'ACTUACIÓ PER AL CAP DEL GABINET D'INFORMACIÓ	6
8. FITXA D'ACTUACIÓ PER AL CAP DEL GRUP LOCAL D'ORGANITZACIÓ I RRHH.....	6

1. FITXA D'ACTUACIÓ PEL CENTRE RECEPTOR D'ALARMES (CRA)

TIPUS D'EMERGÈNCIA	ALERTA	EMERGÈNCIA	Instruccions específiques
General	Rebre l'avís d'emergència i compilar tota la informació possible.		
	Realitzar els avisos necessaris per tal d'activar l'ajuda externa, si escau: bombers, serveis sanitaris d'urgència, etc.		Trucada al 112 i als serveis necessaris.
	En cas que el Pla s'activi de manera formal, ha d'avisar als membres del Consell Assessor i el Gabinet d'Informació.		
	Verificar avís.	Mantenir comunicació amb l'ajuda externa.	
	Activar el pla de comunicació amb aquest ordre de trucades:		
	1r CECAT		Es notifica l'alerta i si cal, es confirma després d'avaluar la situació.
	2n Coordinador municipal d'emergències		Notificació mitjançant trucada d'emergències.
	3r Cap del Grup local d'ordre i avisos a la població		Notificació mitjançant trucada telefònica.
	4t Cap del Grup local logístic i d'acollida		
	5è Consell Assessor		
6è Gabinet d'Informació			
7è Representant municipal al Pla de la Generalitat que correspongui			
Mantenir informat puntualment al coordinador municipal de l'emergència			
Comunicar el fi de l'emergència a totes les entitats notificades.		Seguir el mateix ordre d'avisos al pla de comunicació.	

2. FITXA D'ACTUACIÓ PEL COORDINADOR MUNICIPAL DE L'EMERGÈNCIA

TIPUS D'EMERGÈNCIA	ALERTA	EMERGÈNCIA	Instruccions específiques
General	Rebre l'avís d'emergència del CRA.		
	Avisar a l'alcalde/ssa i mantenir el contacte.		Trucar a l'alcalde/ssa, fer una valoració inicial i en cas d'activar-se el Pla, comunicar-ho al CECAT i al CRA.
	Fer el seguiment de l'emergència i coordinar els diferents serveis municipals.		
	Confirmar que s'ha avisat al 112.		Verificar amb el CRA.
	Donar les ordres d'activació del grup local d'ordre i avisos a la població, Consell Assessor i Gabinet d'Informació.	Donar les ordres d'activació de tots els grups d'emergència.	Directament o a través del CRA.
	Coordinar l'execució de les accions per controlar l'emergència. Coordinació amb serveis externs.		Directament o a través del CRA.
	Confirmar que s'ha fet la notificació de l'emergència al CECAT.		Directament o a través del CRA.
	Proposar a l'alcalde/ssa un canvi del nivell d'activació.		Amb el CECOPAL.
	Controlar les operacions de l'emergència i d'informació. Coordinació amb serveis externs.		
	Confirmar la fi de l'emergència i la seva comunicació interna i externa.		Directament o a través del CRA.

3. FITXA D'ACTUACIÓ PER A L'ALCALDE/SSA / RESPONSABLE MUNICIPAL DE L'EMERGÈNCIA

TIPUS D'EMERGÈNCIA	Funcions
General	Mantenir-se informat sobre la situació a través del coordinador Municipal de l'Emergència.
	Activar el Pla municipal d'emergències.
	Decidir el canvi de nivell d'activació del Pla, si escau.
	Constituir el CECOPAL i convocar el Comitè Municipal d'Emergències a través del CRA, si s'escau.
	Prendre mesures preventives, si escau. Ordenar: - Avisos a la població, especialment als elements vulnerables. - Tasques d'evacuació i acollida.
	Requerir a les entitats privades i als particulars la col·laboració necessària.
	Desactivar el Pla Municipal.

4. FITXA D'ACTUACIÓ PER AL REPRESENTANT MUNICIPAL AL PLA AUTONÒMIC

TIPUS D'EMERGÈNCIA	Funcions
General	Mantenir-se localitzable al telèfon per si se'l requereix.
	Si ho requereix el DIRECTOR DEL PLA AUTONÒMIC, desplaçar-se al CECAT o mantenir-s'hi en comunicació.
	Incorporar-se al CECAT com part del CONSELL ASSESSOR del PLA AUTONÒMIC.
	Mantenir comunicacions entre CECOPAL i Consell Assessor del PLA AUTONÒMIC.

5. FITXA D'ACTUACIÓ PER AL CAP DEL GRUP LOCAL DE LOGÍSTICA I ACOLLIDA

TIPUS D'EMERGÈNCIA	Funcions
General	Mantenir-se localitzable al telèfon per si se'l requereix.
	Vetllar per la provisió d'avitallaments o altres recursos a petició de l'Alcalde/ssa.
	En cas d'evacuacions: <ul style="list-style-type: none"> o Establir lloc d'acollida d'acord amb el nombre de persones a acollir i d'acord amb el CAP DE GRUP D'ORDRE I AVISOS i ALCALDE/SSA. o Donar instruccions al grup d'acollida perquè prepari l'espai. o Donar instruccions al grup logístic perquè prepari recursos disponibles. o Assegurar que es designa una persona per portar el registre de persones acollides.
	En cas de detectar altres necessitats no disponibles en el municipi, comunicar-ho al COORDINADOR MUNICIPAL.
	Assegurar la correcta gestió de voluntaris ocasionals (registre, assignar responsable,...).
	Dirigir-se al CECOPAL quan el convoquin.
	Mantenir informat al COORDINADOR MUNICIPAL.
	Col·laboració dels/es agents de Serveis Socials, si s'escau. Coordinació amb CUESB.

6. FITXA D'ACTUACIÓ PER AL CAP DEL GRUP LOCAL D'ORDRE I AVISOS A LA POBLACIÓ

TIPUS D'EMERGÈNCIA	Funcions
General	Mantenir-se localitzable al telèfon per si se'l requereix.
	Fer el seguiment de l'evolució de l'emergència
	Dirigir-se al CECOPAL quan el convoquin.
	Vetllar per que es realitzin les comunicacions a població (telefònicament, rutes d'avís,...) segons indicacions de l'Alcalde/ssa. Avisos vulnerables.
	Establir controls d'accessos per impedir accés a persones no autoritzades o per la seva seguretat, en coordinació amb Mossos d'Esquadra.
	Executar evacuacions, segons ordeni Bombers i en coordinació amb Mossos d'Esquadra.
	Mantenir informat al COORDINADOR MUNICIPAL.
Control avisos app seguretat.	

7. FITXA D'ACTUACIÓ PER AL CAP DEL GABINET D'INFORMACIÓ

TIPUS D'EMERGÈNCIA	Funcions
General	Ha de contactar amb l'alcalde/ssa. Ha de demanar-li informació i instruccions. Si l'alcalde/ssa constitueix el CECOPAL , ha de desplaçar-s'hi.
	Ha de centralitzar, coordinar i preparar la informació que rep del Comitè d'Emergència, sobre l'emergència i facilitar-la a la població, als grups actuants o a d'altres administracions a través dels mitjans de comunicació.
	Ha de difondre les ordres, informació i consells d'autoprotecció adequats a la població durant la situació de risc. https://interior.gencat.cat/ca/arees_dactuacio/proteccio_civil/consells_autoproteccio_emergencia/
	Disposar d'informació sobre l'emergència.
	Difondre a la població informació o recomanacions.
	Difusió als mitjans de comunicació. Gestió xarxes socials i app / web municipal.
	Difondre a la població informació o recomanacions
	Difusió als mitjans de comunicació Gestió xarxes socials i app / web municipal

8. FITXA D'ACTUACIÓ PER AL CAP DEL GRUP LOCAL D'ORGANITZACIÓ I RRHH

TIPUS D'EMERGÈNCIA	Funcions
General	Ha de contactar amb l'alcalde/ssa. Ha de demanar-li informació i instruccions. Si l'alcalde/ssa constitueix el CECOPAL , ha de desplaçar-s'hi.
	Ha de centralitzar, coordinar i preparar la informació que rep del Comitè d'Emergència, sobre l'emergència i facilitar-la als grups actuants o comandaments.
	Col·laborar amb el Comitè d'Emergència per a la disponibilitat de personal municipal.
	Disposar d'informació sobre l'emergència.
	Llistar les recursos personals com a serveis mínims en funció de l'emergència.



AJUNTAMENT D'ESPLUGUES

**DOCUMENT ÚNIC DE PROTECCIÓ
CIVIL MUNICIPAL (DUPROCIM)
D'ESPLUGUES DE LLOBREGAT**

**DOCUMENT 6.
DIRECTORI TELEFÒNIC I CATÀLEG DE MITJANS I RECURSOS**

ABRIL 2024

ÍNDEX

6.1. Directori telefònic	3
6.1.1. Organigrama municipal de l'emergència	3
6.1.2. Centres de coordinació i serveis d'emergència.....	4
6.1.2. Associació de Voluntaris de Protecció Civil	4
6.1.3. Centres d'acolliment	5
6.1.4. Mitjans de comunicació	5
6.1.5. Municipis veïns.....	5
6.2. Catàleg de mitjans i recursos	5
6.2.1. Mitjans i recursos de l'ajuntament.....	5
6.2.2. Vehícles municipals	6
Es disposa de vehícles policials i de brigada municipal.....	6
6.2.3. Xarxa d'hidrants municipal.....	6
6.2.4. Associacions i grups voluntaris locals.....	6
6.2.5. Altres recursos.....	6
6.2.4. Serveis bàsics.....	9
Xarxa de gas	9
Xarxa elèctrica	9
Xarxa d'aigua potable.....	10
Contactes a data de redacció d'aquest document.....	10
6.2.5. Serveis sanitaris.....	12

6.1. Directori telefònic

6.1.1. Organigrama municipal de l'emergència

ORGANIGRAMA MUNICIPAL DE L'EMERGÈNCIA.		
COMITÈ D'EMERGENCIES		
NOM / CÀRREC OPERATIU	CÀRREC HABITUAL	TELÈFON
Director/a	Alcalde/ssa	-
CONSELL ASSESSOR		
NOM / CÀRREC OPERATIU	CÀRREC HABITUAL	TELÈFON
Coordinació municipal de l'emergència	Regidor/a delegat/da de Protecció Civil Tècnic/a de Protecció Civil Coordinar/a General	-
Cap del grup local logístic i d'acollida	1er Tinent d'Alcaldia	-
	Regidor/a de Drets Socials	-
Cap del grup local d'ordre i d'avisos a la població	Alcalde/ssa	-
Cap del grup local d'Organització i RRHH	Regidor/a Organització i RRHH	-
GABINET D'INFORMACIÓ		
NOM / CÀRREC OPERATIU	CÀRREC HABITUAL	TELÈFON
Cap Gabinet Informació	Regidor/a de Comunicació	-

COMPOSICIÓ DELS GRUPS:

GRUP LOCAL LOGÍSTIC I D'ACOLLIDA		
Assessors/res	Director/a del Servei d'Espai Públic i MA	-
	Director/a d'Equipaments i Esports	-
	Coordinar/a Espai Públic	-
	Director/a Drets Socials	-

GRUP LOCAL D'ORDRE I AVISOS A LA POBLACIÓ		
NOM / CÀRREC OPERATIU	CÀRREC HABITUAL	TELÈFON
Assessors/res	Director/a Servei Policia Local Cap Secció Operativa Policia Local Cap 24h	-

GABINET D'INFORMACIÓ		
NOM / CÀRREC OPERATIU	CÀRREC HABITUAL	TELÈFON
Assessors/res	Director/a de Comunicació Coordinador/a Atenció Ciutadania	-

REPRESENTANT MUNICIPAL AL PLA AUTONÒMIC		
NOM / CÀRREC OPERATIU	CÀRREC HABITUAL	TELÈFON
Representant municipal	Regidor/a delegat/da de Protecció Civil	-

6.1.2. Centres de coordinació i serveis d'emergència

CENTRES DE COORDINACIÓ I SERVEIS D'EMERGÈNCIA		
SERVEI	TELÈFON	CORREU ELECTRÒNIC
112	-	-
CECAT	-	-
CRA	-	-
CECOPAL	-	-

6.1.2. Associació de Voluntaris de Protecció Civil

CENTRES DE COORDINACIÓ I SERVEIS D'EMERGÈNCIA		
NOM	CÀRREC OPERATIU	TEL/CORREU ELECTRÒNIC
-	Cap d'Unitat	-

6.1.3. Centres d'acolliment

Veure apartat 4.3. Document 4

Complex Esportiu Municipal Les Moreres (Pl. Les Moreres s/n).

-

Complex Sociocultural i Esportiu de Can Vidalet (c/Cedres 80).

-

6.1.4. Mitjans de comunicació

Sistemes/mitjans d'avís a la població/vulnerables:

- Els mitjans de comunicació locals.
- Web municipal.
- Panells informatius.
- Telefonia fixa i mòbil.
- Xarxes socials.
- Mòbils.
- Correu electrònic.

6.1.5. Municipis veïns

MUNICIPIS VEÏNS		
Nom de municipi	Situació (NSEO)	Telèfon de contacte en cas d'emergència
Barcelona	NE	-
Sant Just Desvern	N-NO	-
Sant Joan Despí	SO	-
Hospitalet de Llobregat	SE	-
Cornellà de Llobregat	S	-

6.2. Catàleg de mitjans i recursos

6.2.1. Mitjans i recursos de l'ajuntament

Els mitjans humans i materials d'Esplugues que s'activen en cas d'emergència son els següents:

- Policia Local
- Brigada Municipal
- Brigada de Neteja i Jardineria
- Associació de Voluntaris de Protecció Civil
- Contracte empreses externes

Descripció	Unitats	Localització	Telèfon
			-

Serveis Socials:

Nom	Telèfon
TELEVIDA (*)	-
SERVEO SOCIAL (**)	-
CUESB (***)	-

(*) Si es tracta d'una emergència local, trucar al Servei de Televida per informar de la situació i aquest Servei es posarà en contacte amb aquestes persones. Gent gran, en situació de risc, ... (conveni amb unes 1.200 persones).

(**) Servei d'Atenció Domiciliària (SAD) a través de l'empresa SERVEO SOCIAL (conveni amb unes 300 persones).

(***) Centre d'Urgències i Emergències Socials de Barcelona (Àrea Metropolitana). Atenció Social i Atenció Psicològica. Veure Fitxa adjunta.

FITXA TÈCNICA

ACTIVADORS:

NOM	CÀRREC	TELÈFON CONTACTE
Policia Local	Cap de servei	-
Mossos d'Esquadra		-
	Directora Drets Socials	-
	Director Policia Local	-

AVISOS d'Activació i Desactivació:

NOM i CÀRREC	TLF. MÒBIL PER SMS
(Regidor/a Drets Socials)	-
(Cap Policia Local)	-
(Director/a Drets Socials)	-

ENVIAMENT d'Informes:

NOM	CÀRREC	TLF. CONTACTE	ADREÇA ELECTRÒNICA
	Director/a Drets Socials	-	-

RECURSOS:

HOTELS PROPERS		
NOM	LOCALITZACIÓ	TLF. CONTACTE
Hostal Lami	Laureà Miró, 278 (Esplugues de Llob.)	-
Hotel Esplugues	Ignasi Iglesias, 81 (Esplugues de Llob.)	-
Fonda Chavarria	C. Domenec, 41 (Sant Joan Despí. Només quan no hi ha disponibilitat a Esplugues)	-
Abba Garden	c/Santa Rosa 33	-

Mitjans de comunicació previstos en cas d'emergència:

Descripció	Forma de comunicació
Ajuntament Informa	Producció de l'imprès 'Ajuntament Informa' a distribuir per bústies, porteries o dependències públiques, i fer-ne difusió al portal municipal www.esplugues.cat i App Esplugues
Xarxes socials municipals	Informar la ciutadania a través dels canals municipals a Twitter i Facebook
App Esplugues	Informar la ciutadania a través del botó 'Notícies' (s'alimenta automàticament de les notícies que pengem al web municipal) i els avisos de la part inferior de la pantalla del mòbil (s'introdueixen manualment)
Web municipal www.esplugues.cat	Penjar informacions sobre el cas d'emergència quan correspongui
Newsletter El Pont	Té una periodicitat quinzenal i s'envia als subscriptors (actualment hi ha més de 1.000 persones)
Difusió als mitjans de comunicació locals, comarcals i generals (corresponsals al Baix Llobregat)	Enviar comunicat de premsa o avís per whatsapp als mitjans de comunicació sobre l'emergència corresponent
ETV-Llobregat Televisió	Enviar comunicat de premsa o avís per whatsapp a la televisió local sobre l'emergència corresponent
Correu electrònic	Enviament de comunicats a vulnerables i responsables de departaments
Infoavisos	Enviament de comunicats a vulnerables
WhatsApp i telèfon mòbil	Comunicació Comitè emergències

(*) Els avisos des de l'App Esplugues Seguretat són gestionats pel Grup d'Ordre.

Descripció	Forma de comunicació
Mitjans de comunicació locals, comarcals i generals	Enviament de convocatòria de

(corresponsals al Baix Llobregat), d'acord amb la base de dades disponible al Departament de Comunicació Municipal.	premsa (si s'escau), comunicat de premsa, trucada telefònica o missatge per whatsapp als mòbils dels periodistes.
Esplugues Televisió (ETV)-Llobregat Televisió	Enviament de convocatòria de premsa (si s'escau), comunicat de premsa, trucada telefònica o missatge per whatsapp al mòbil de la persona coordinadora dels Serveis Informatius.

Sistemes d'avisos i activació del Pla

(*) Grups d'avisos de correu electrònic (Vulnerables):

- *ALERTES ESCOLES*
- *ALERTES ESPORTS*
- *ALERTES SANITARIS*
- *ALERTES CULTURALS*

(**) Activació Pla municipal per un risc:

- Circuit urgent per Decret Alcaldia amb comunicat automàtic mitjançant correu electrònic als membres del Comitè d'Emergències i al CECAT.

(***) Avisos a la Població:

- Adreça de correu electrònic amb missatge establert vinculada a Facewook, Twitter i AppSeguretat.

(****) Avisos CECAT:

- Adreça de correu electrònic amb missatge establert i adjunt comunicat rebut del CECAT.

(*****) Grup d'avisos de multi sms (Vulnerables):

- Grup de correu electrònic que envia sms massiu amb missatge establert.

6.2.4. Serveis bàsics

Xarxa de gas

Línia de gasificació	Dependència (companyia)
Xarxa de distribució de gas d'alta, mitjana i baixa pressió	Gas Natural

Xarxa elèctrica

Línia elèctrica / Estacions transformadores	Companyia	Afecta massa forestal? (S/N)	Contacte
Línia de 110 kV	ENHER / FECSA	Sí.	-

Línia de 220 kV		Sant Pere Màrtir	
-----------------	--	------------------	--

Xarxa d'aigua potable

Nuclis de població	Companyia	Descripció Abastament
Esplugues de Llob.	AGBAR – Aigües de Barcelona	Subministrament aigua potable a tota la població.

Contactes a data de redacció d'aquest document

Descripció	Empresa	Persona de contacte	Telèfon
Aigua	Aigües de Barcelona	-	
Llum	Endesa	-	
Gas	Gas Natural	-	
Comunicacions	LOOPS	-	
	Vodafone	-	
	Telefónica	-	
Transport	Soler i Sauret	-	
	TRAM	-	
	AMB	-	
	TMB	-	
	BUS L10	-	
	Nit BUS	-	
Neteja viària	UTE Esplugues II	-	
Semàfors	ETRA	-	

AMB (Parcs i Jardins) telèfons d'emergències 24h

PARC DE CAN VIDALET

Telèfon	Persona contacte
	-
	-
	-

PARC DE LA SOLIDARITAT I LA FONTSANTA

Telèfon	Persona contacte
	-
	-
	-

- s'ha de tenir en compte que el contracte mixt d'obres i serveis per a la reparació de les infraestructures urbanes és intermitent en el temps, ja que es licita de nou anualment i per tant hi ha mesos de l'any que es pot haver finalitzat el crèdit del contracte anterior i per tant finalitzada la relació contractual i encara no hi hagi nou contracte
- la maquinària a disposició del contracte és:
 - excavadora giratòria per moviments de terres i amb accessoris necessaris per demolicions
 - retroexcavadora per moviments de terres i amb accessoris necessaris per demolicions
 - mini-excavadora per moviments de terres i amb accessoris necessaris per demolicions
 - camió grua de 3,5 Tn
 - camió grua de com a mínim 20 Tn
 - rodet per compactació de rases
 - roder per compactació d'esplanades
 - martells compressors manuals, formigoneres d'obra, grups electrògens portàtils
- disposen d'un magatzem com a màxim a 30 Km del municipi
- en cas d'emergència el plec especifica el següent:

Per a casos d'emergència, l'adjudicatari disposarà d'un servei de guàrdia 24 hores que estarà atès pel personal amb capacitat per atendre avisos, reclamacions, instruccions, etc. les quals les tramitarà al tècnic responsable de l'empresa.

En dies festius i fora de l'horari normal, l'adjudicatari intervindrà a requeriment del responsable del contracte en actuacions que pel seu caràcter d'emergència siguin necessàries i disposarà d'un telèfon permanent de contacte i un mínim de mitjans humans i mecànics per afrontar aquestes situacions imprevistes o d'urgència.

Les actuacions que es consideraran d'emergència són, bàsicament:

- Nevades
- Inundacions
- Esfondraments greus
- Esllavissades
- D'altres que activin el protocol d'emergència municipal

En cas d'haver d'actuar en aquests casos, es prolongarà l'acció dels equips mentre sigui necessari, establint torns pel personal.

En aquests casos, l'empresa posarà a disposició tots els seus recursos tècnics i humans fins a solucionar el problema.

El temps de resposta per a les emergències haurà de ser inferior a dues hores.

- l'empresa que actualment té adjudicat aquest contracte és CONSTRUULA ENGINYERIA I OBRES SAU.

6.2.5. Serveis sanitaris

SERVEIS SANITARIS	
ABS Lluís Millet (Ambulatori)	-
ABS La Bòbila (Ambulatori)	-
Creu Roja d'Esplugues	-
Hospital Moisès Broggi (Sant Joan Despí)	-
Hospital Sant Joan de Déu	-
Clínica Ntra. Sra. de Guadalupe	-
Clínica Diagonal	-



AJUNTAMENT D'ESPLUGUES

**DOCUMENT ÚNIC DE PROTECCIÓ CIVIL
MUNICIPAL (DUPROCIM)
D'ESPLUGUES DE LLOBREGAT**

**DOCUMENT 7.
CARTOGRAFIA ESPECÍFICA**

ABRIL 2024

Plànol D01. Plànol comarcal

Plànol D02. Límits municipals

Plànol D03. Plànol municipal

Plànol D04. Plànol dels barris

Plànol D05. Xarxa de transport municipal

Plànol D06. Espais lliures zones verdes i industrial

Plànol D07. Xarxa viària

Plànol D08. Xarxa elèctrica mitja i alta tensió

Plànol D09. Elements vulnerables

Plànol D10. Xarxa d' hidrants

Plànol D11. Pla prevenció incendis forestals

Plànol D12. Plànol delimitació franja exterior incendis

Plànol D13. Risc PLASEQCAT

Plànol D14. Risc INFOCAT

Plànol D15. Risc INUNCAT

Plànol D16. Risc TRANSCAT

Plànol D17. Risc NEUCAT

Plànol D18. Risc AEROCAT

Plànol D19. Risc SISMICAT

Plànol D20. Risc RADCAT 01

Plànol D21. Risc RADCAT 02

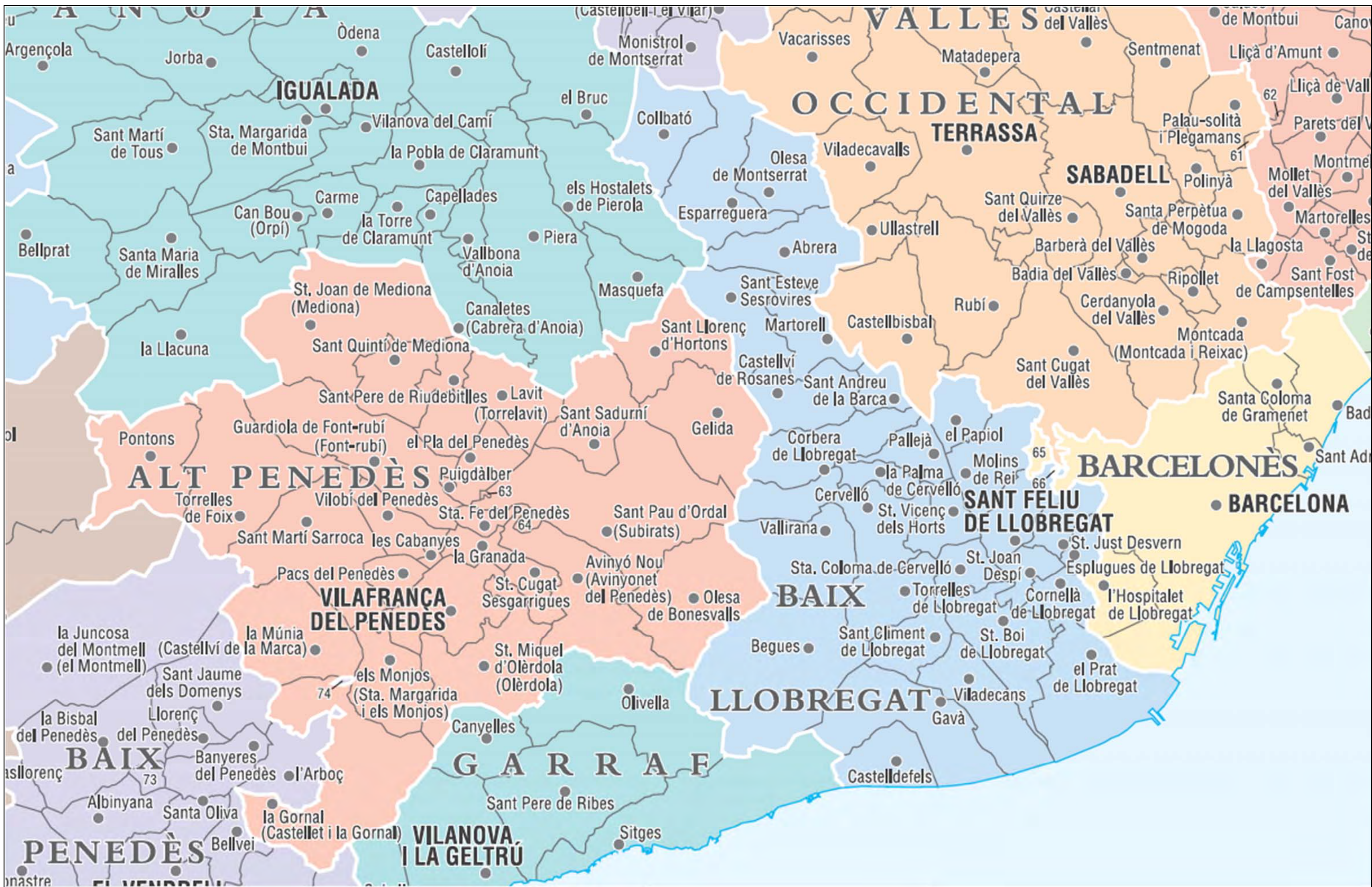
Plànol D22 Risc VENTCAT

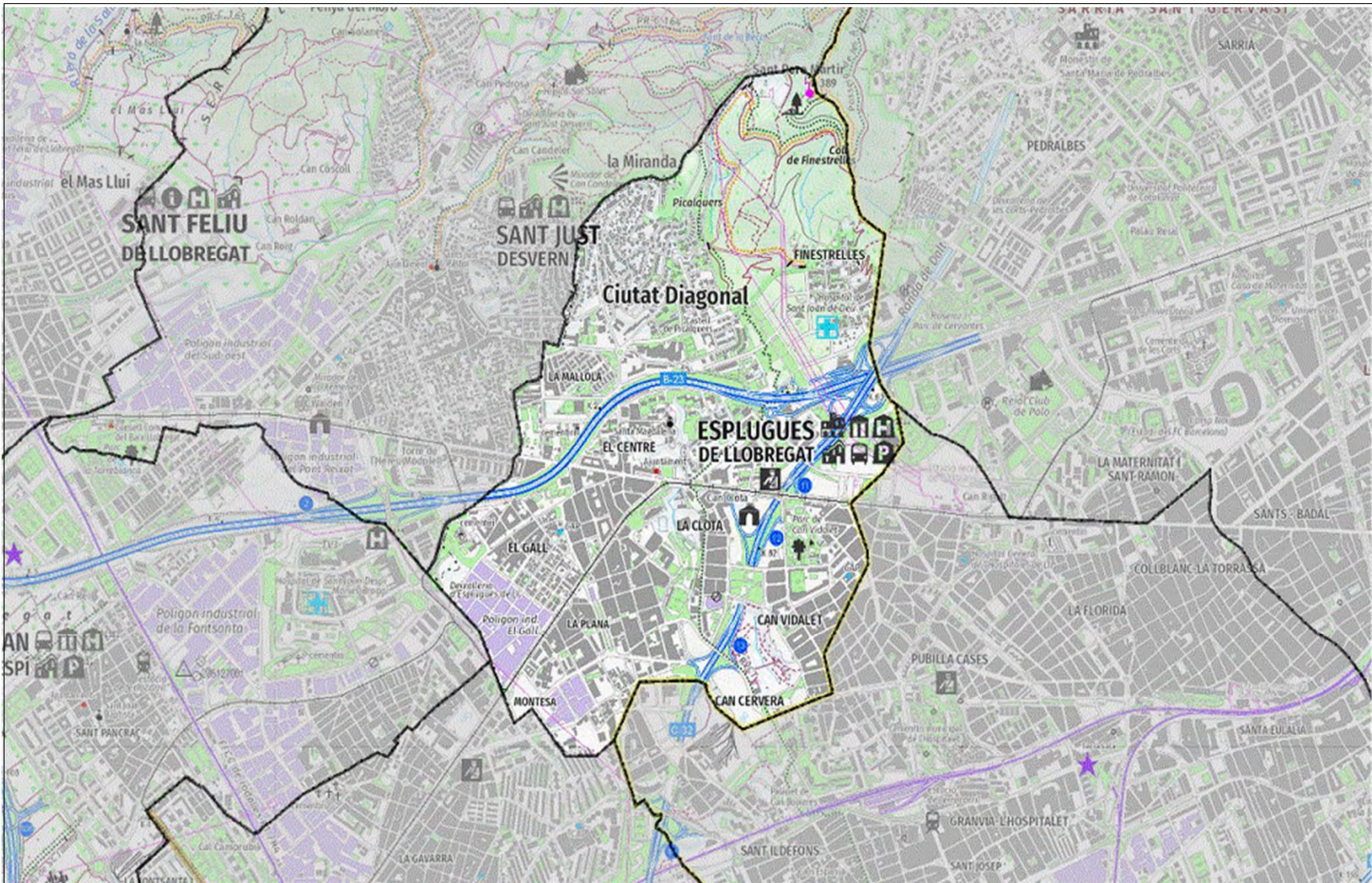
Plànol D23 Risc territorial



Plànol D24. Risc transport viatgers ferrocarril

Plànol D25. Risc concentració de persones

Integració de la cartografia específica de protecció civil al Sistema d'Informació Territorial Municipal (SITMUN) de la Diputació de Barcelona. La cartografia amb la base topogràfica, es pot consultar al visor SITMUN: (<http://sitmun.diba.cat/sitmun2/inicio.jsp>)





 <p>Diputació Barcelona Gerència de Serveis d'Habitatge, Urbanisme i Activitats</p>	 <p>AJUNTAMENT D'ESPLUGUES</p>	<p>TÍTOL DEL PROJECTE DOCUMENT ÚNIC DE PROTECCIÓ CIVIL MUNICIPAL DUPROCIM D'ESPLUGUES DE LLOBREGAT</p>	<p>NOM DEL PLÀNOL LIMITS MUNICIPALS</p>	<p>ESCALA 1/15000 DIN A3</p>	<p>EQUIP REDACTOR SERVEI PROTECCIÓ CIVIL MUNICIPAL</p>	<p>ABRIL 2024 ARXIU</p>	<p>PLÀNOL NÚM. D02 FULL 2 de 35</p>
--	---	---	--	---	---	------------------------------------	--

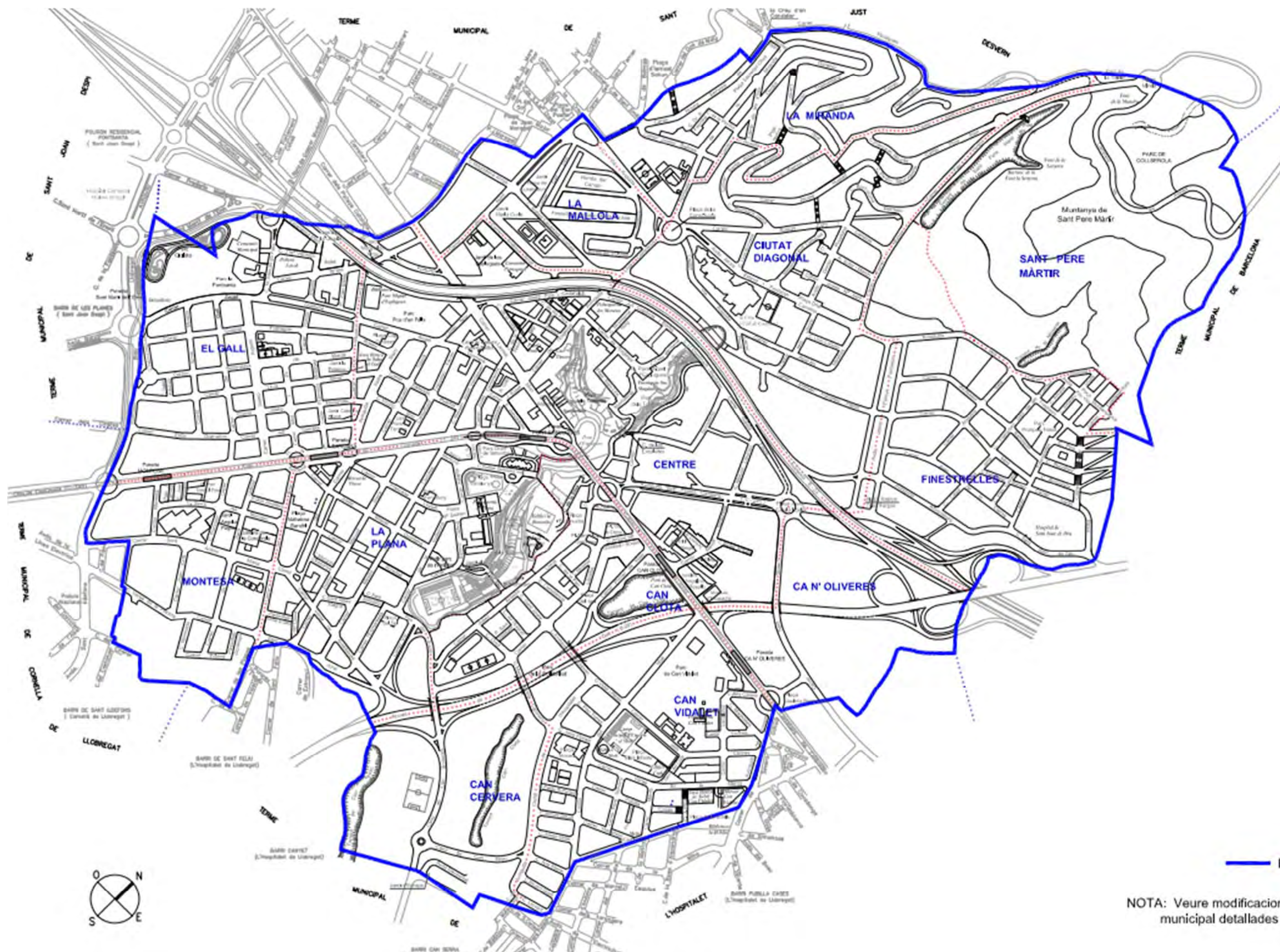


- | | | |
|----|---|---|
| 20 | Cofia Bastoneres
Carrer Sans de Noies, 55 | 5 |
| 21 | Biblioteca Pare Miquel d'Esplugues
Carrer Angel Guarné, 106 - 103 | 5 |
| 31 | Casal de cultura Robert Brilho
Carrer Angel Guarné, 30 | 5 |
| 32 | Camp Municipal d'Esports El Mall
Carrer Mall, 47 | 5 |
| 33 | Camp Mpal. d'Esports-Sal del Pi
Carrer Saverio Dones, 47 | 6 |
| 34 | Complex Esportiu La Plana
Carrer Saverio Dones, 17 - 21 | 6 |
| 35 | Piscina Municipal Can Vidalet
Carrer Glòries, 14 - 25 | 6 |
| 36 | Poleportiu Municipal Can Vidalet
Carrer Esplugues, 67 | 6 |
| 37 | CEM Les Moreres
Plaça de les Moreres, 1 | 7 |
| 38 | AVV Can Clota i Can Cervera
Carrer Lluís, 37 | 7 |
| 39 | AVV El Gall
Plg. Joan Brilho, 1 - 2 | 7 |
| 40 | AVV Finestrelles
Avinguda de la Miranda, 11 | 7 |
| 41 | AVV La Plana
Carrer del 6 de Març, 91 | 7 |
| 42 | Expai Esportiu Grup dones La Plana
Carrer Saverio Dones, 47 | 8 |
| 43 | Parc d'Atenció a la Ciutadania
Plaça Saverio Magalón, 24 | 8 |
| 44 | Casa Terres (Esplugues Vives)
Jardí Font i Terres, 47 | 8 |
| 45 | CRD Vè la Pepita
(Casa Pepita)
Jardí Font i Terres, 1 | 8 |
| 46 | Cofia Castellers Grup dones El Gall
Carrer Joan Brilho, 1 | 9 |
| 47 | Equip Bàsic de Atenció Social col·l. BARRI DE CAN VIDALET
Carrer Saverio Dones, 31 | 9 |
| 48 | Messos d'Esquadra
Carrer Lluís, 65 | 9 |
| 49 | Maspu de Ceràmica "La Rajolera"
Passatge Plg. d'Oliveres, 101 | 9 |

- | | |
|----|---|
| 1 | Avui d'Acció Social i Ciutadania
C. de la Riba, 26. Espai Comú |
| 2 | Cem Tintorer
C. Espeler, 47 |
| 3 | Casa Consistorial
Plaça Saverio Magalón, 5-6 |
| 4 | Centre Municipal Puig Coca
Plaça Riba Parc de l'Herència, 47 |
| 5 | Centre Sociocultural Mall-Codi
Ronda Virgo de la Mercè, 1157 |
| 6 | AVV Can Vidalet
Carrer Virgo de la Mercè, 1 |
| 7 | Polícia Local
Carrer Museu Marçal de Falla, 22 |
| 8 | Servei d'Empresa i Ocupació
C. de la Riba, 26. Espai Comú |
| 9 | Dependències del carrer Nord
Carrer Nord, 26 |
| 10 | Mercat Municipal de Can Vidalet
Aving. del Tossal, 47 |

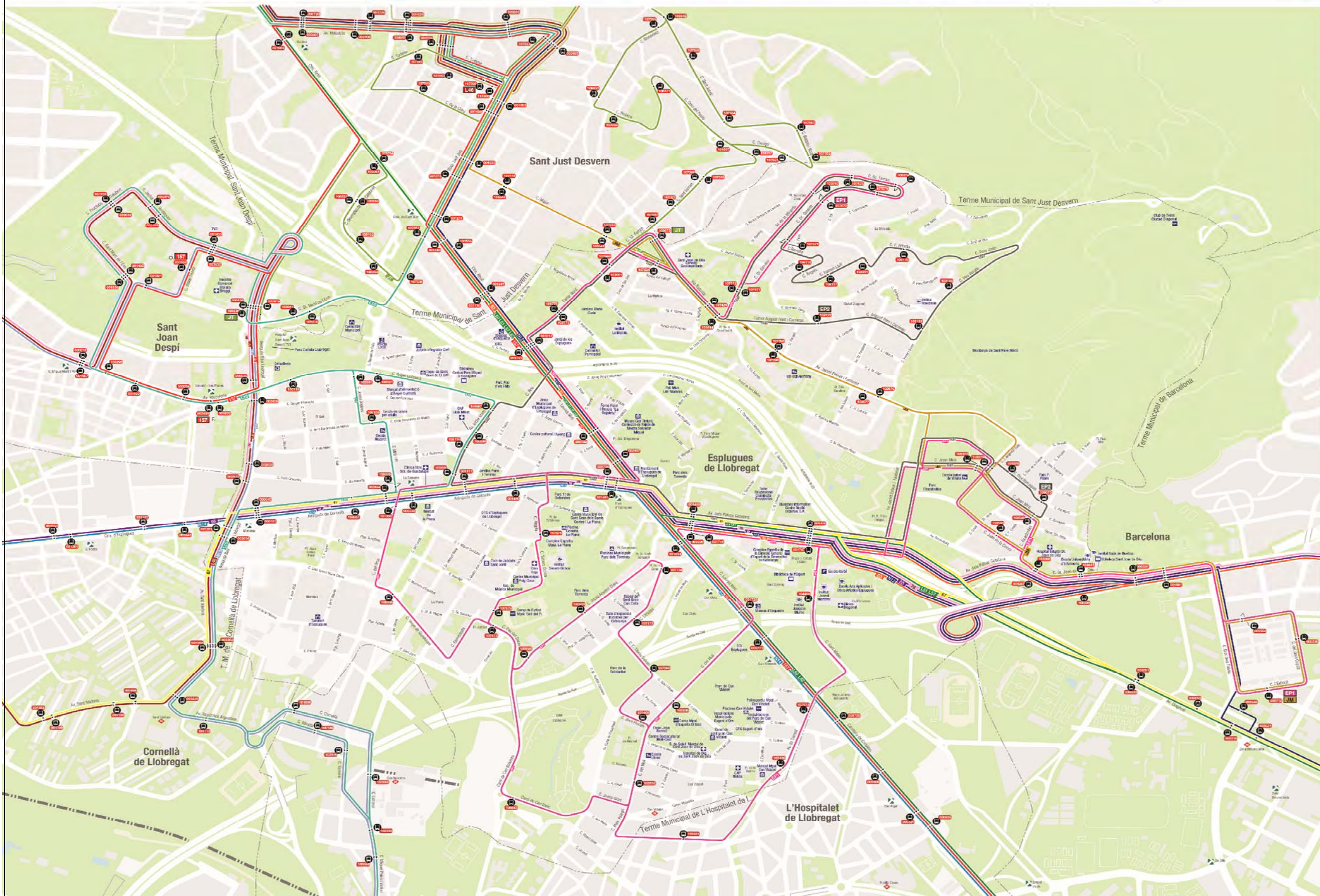
EDIFICIS I LOCALS MUNICIPALS

AJUNTAMENT D'ESPLUGUES



— LÍMITS MUNICIPI

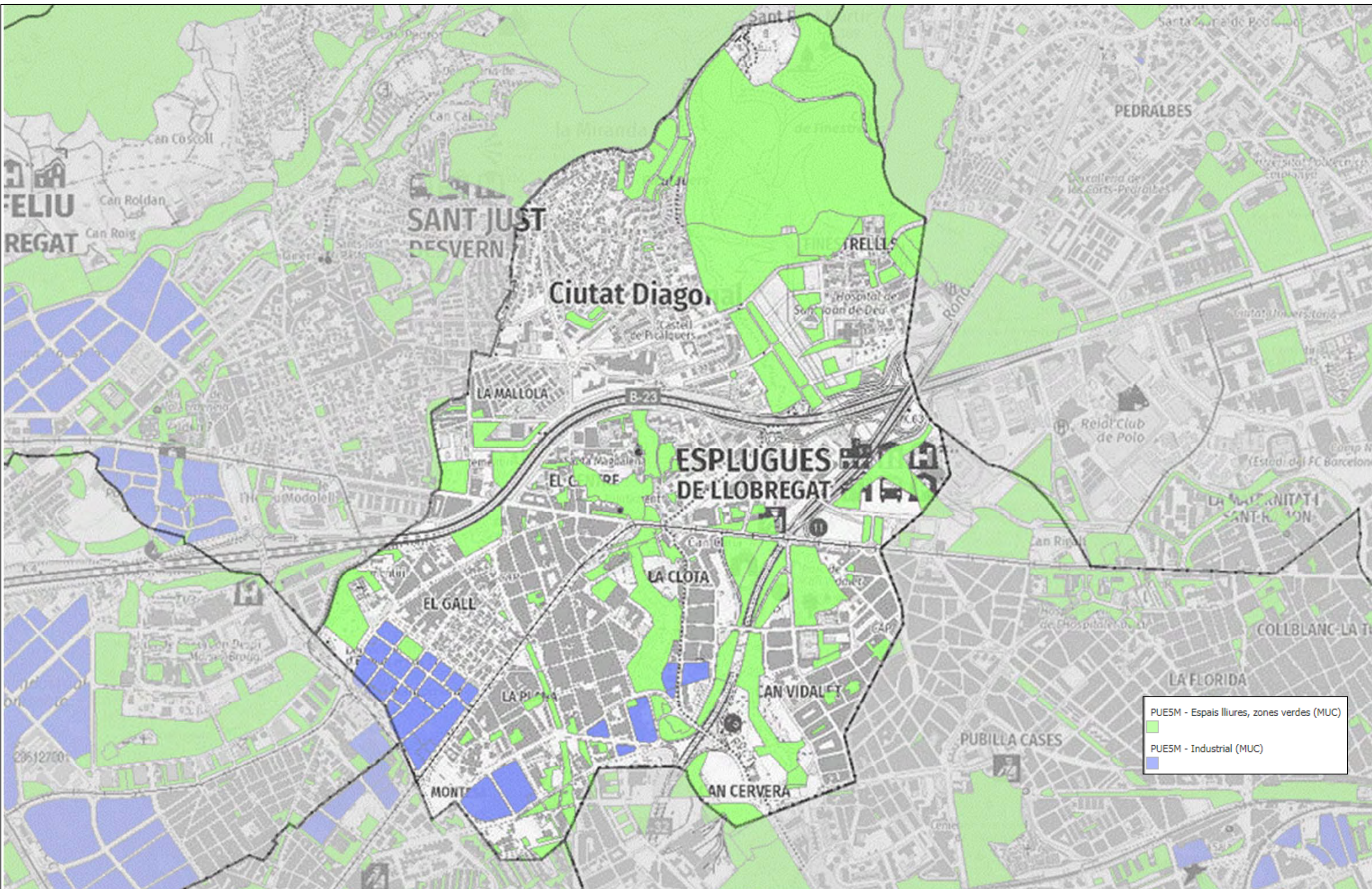
NOTA: Veure modificacions en tràmit del límit municipal detallades a la memòria.



- EP1** Esplugues de L. Barcelona La Mirada Zona Universitària
- EP2** Esplugues de L. Esplugues de L. Hospital Sant Joan de Déu La Mirada
- JM** St. Just Desvern Barcelona Pl. Marçabona Zona Universitària
- JT** St. Just Desvern St. Joan Despi Sant Nord Reg. Conserv. Miklos Bruggi
- 63** Barcelona St. Joan Despi Pl. Universitat Torrelabana
- 67** Barcelona Cornellà de L. Pl. Catalunya Estació d'autobusos
- 68** Barcelona Cornellà de L. Hospital Clínic Estació d'autobusos
- 78** Barcelona St. Joan Despi Col·legi de Santa Rita d'En Nabor
- 157** Barcelona St. Joan Despi Col·legi Av. Barcelona
- L10** El Prat de L. Sant Feliu de L. Cent. Comerç Cornell Comercial
- L30** St. Just Desvern Mas Llob - Pl. Paradís Mas Llob
- L48** St. Just Desvern Cornellà de L. Pl. Paradís Av. Salvador Alende
- L50** Barcelona Vallirana Riera Blanca Major
- L51** Barcelona St. Feliu de L. Riuons Arens Av. Montjans
- L57** Barcelona Vallirana Riuons Arens Major
- L62** Barcelona Torrelles de L. Riera Blanca Montserrat Roig
- N12** Barcelona St. Feliu de L. Pl. Portal de la Pau La Solà
- N14** Barcelona Castelldefels Pl. Catalunya Centre Vila
- N15** Barcelona St. Joan Despi Pl. Portal de la Pau Torrelabana

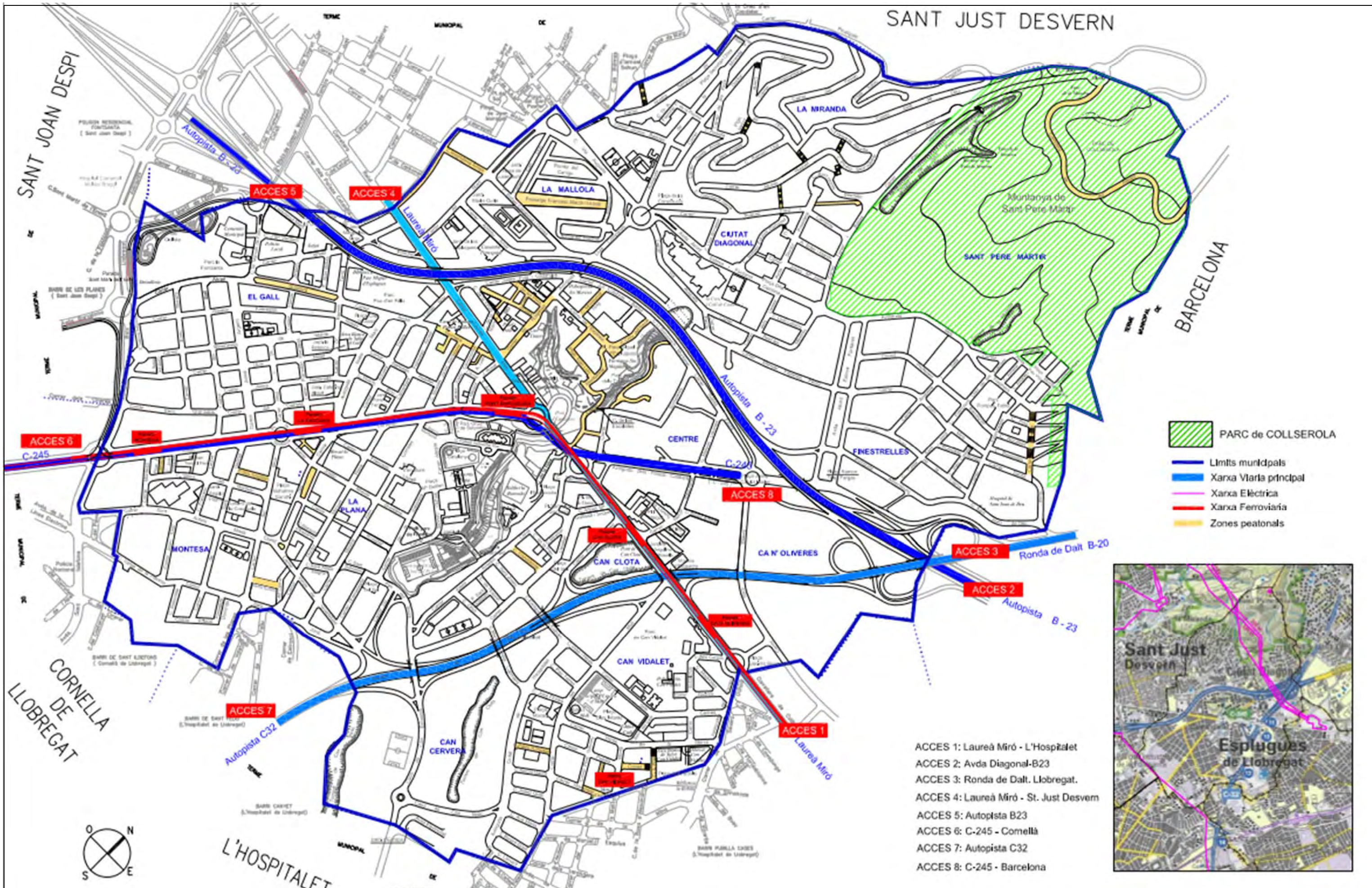
Llegenda

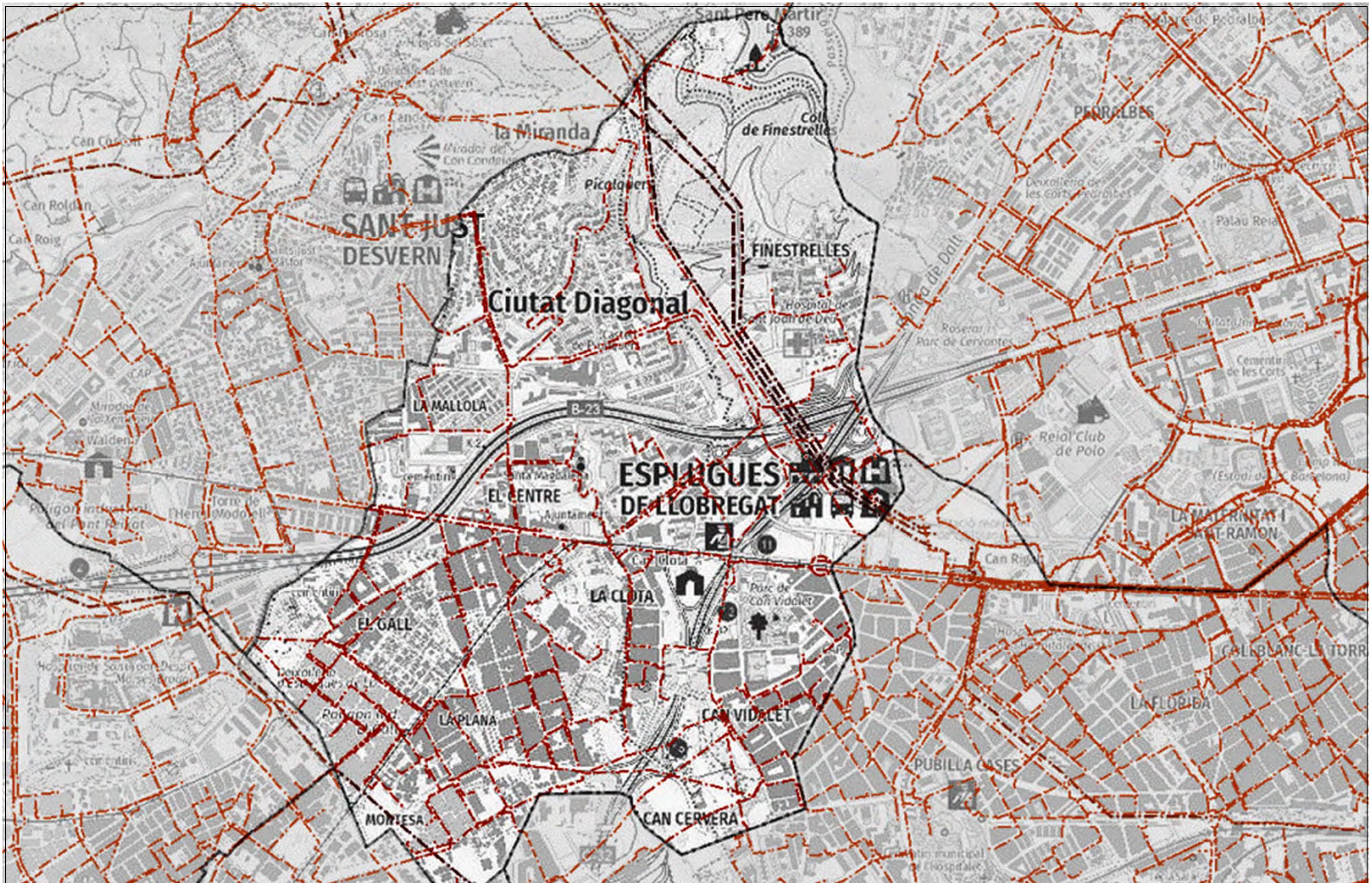
- L10** Origen / Final autobús diürn
- N15** Origen / Final autobús nocturn
- Parada i sentit d'autobús
- Trambaix
- Metro





PUE5M - Espais lliures, zones verdes (MUC)
 PUE5M - Industrial (MUC)



	<p>TÍTOL DEL PROJECTE DOCUMENT ÚNIC DE PROTECCIÓ CIVIL MUNICIPAL DUPROCIM D'ESPLUGUES DE LLOBREGAT</p>	<p>NOM DEL PLÀNOL ESPAIS LLIURES, ZONES VERDES I INDUSTRIAL</p>	<p>ESCALA 1/15000 DIN A3</p>	<p>EQUIP REDACTOR SERVEI PROTECCIÓ CIVIL MUNICIPAL</p>	<p>ABRIL 2024 ARXIU</p>	<p>PLÀNOL NÚM. D06 FULL 6 de 35</p>
--	---	--	---	---	--	--





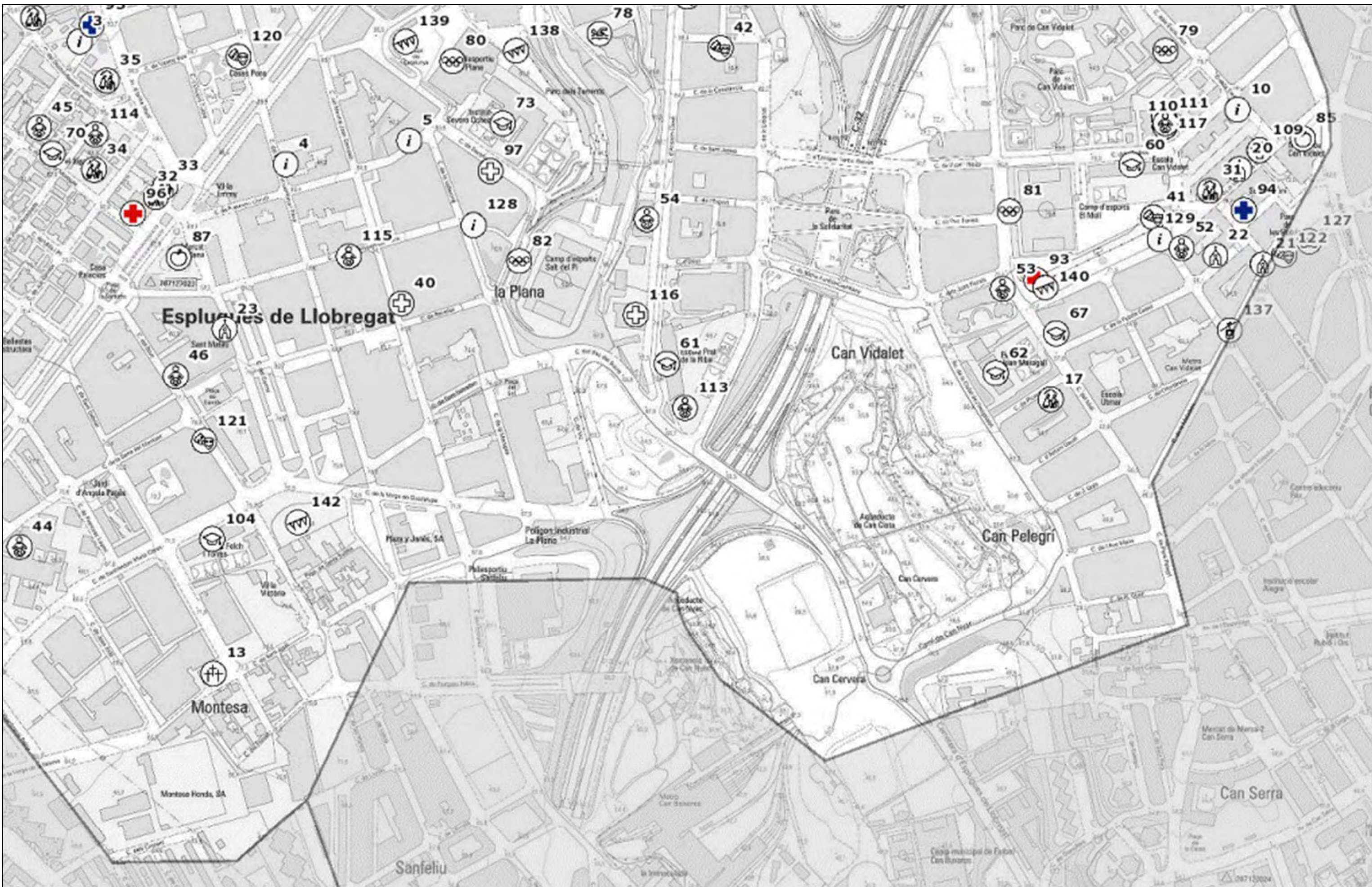
 <p>Diputació Barcelona Gerència de Serveis d'Habitatge, Urbanisme i Activitats</p>	 <p>AJUNTAMENT D'ESPLUGUES DE LLOBREGAT</p>	<p>TÍTOL DEL PROJECTE DOCUMENT ÚNIC DE PROTECCIÓ CIVIL MUNICIPAL DUPROCIM D'ESPLUGUES DE LLOBREGAT</p>	<p>NOM DEL PLÀNOL XARXA ELÈCTRICA MITJA I ALTA TENSIÓ</p>	<p>ESCALA 1/15000 DIN A3</p>	<p>EQUIP REDACTOR SERVEI PROTECCIÓ CIVIL MUNICIPAL</p>	<p>ABRIL 2024 ARXIU</p>	<p>PLÀNOL NÚM. D08 FULL 8 de 35</p>
---	--	--	---	--------------------------------------	--	-----------------------------	---





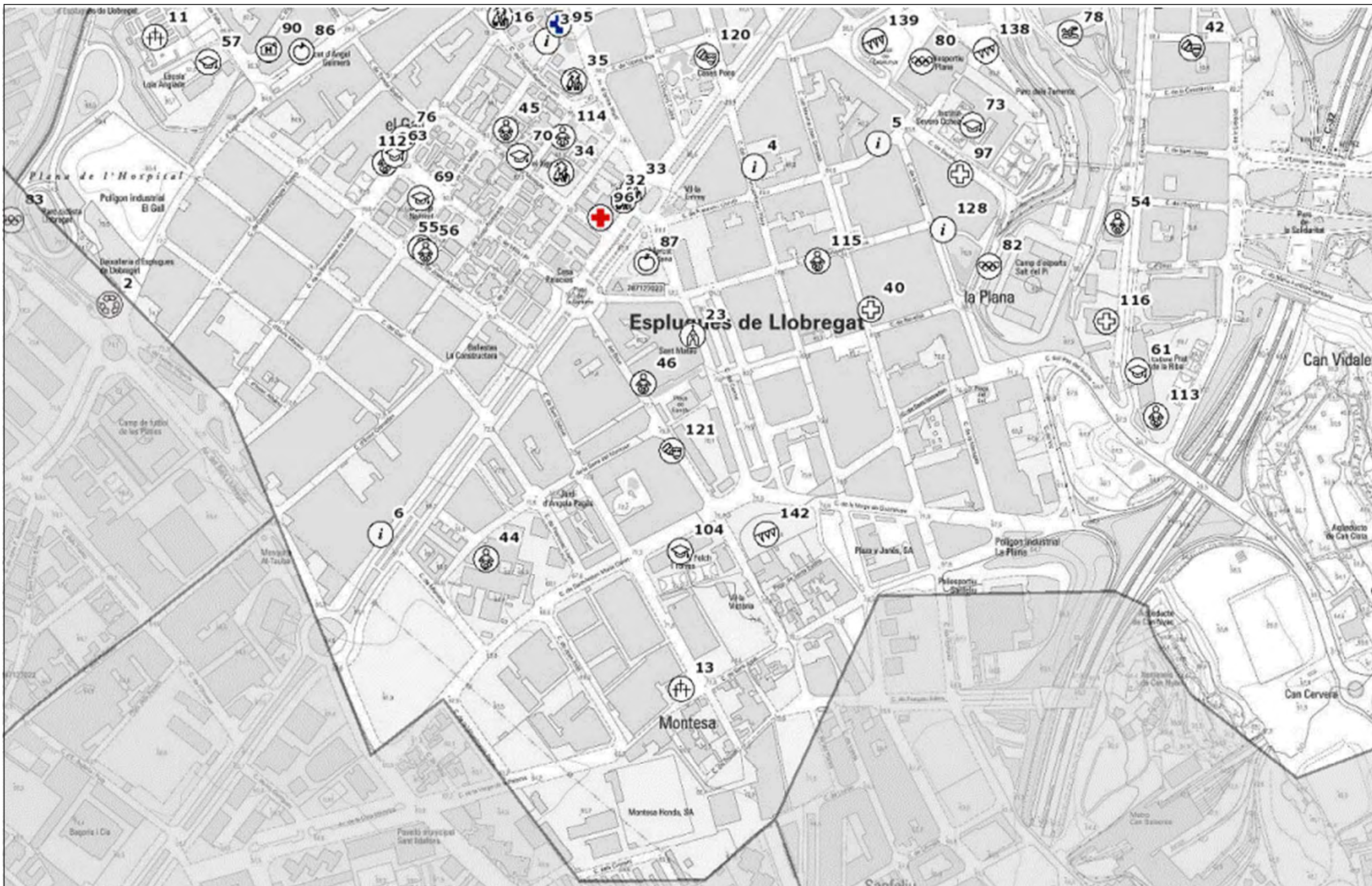
 <p>Diputació Barcelona Gerència de Serveis d'Habitatge, Urbanisme i Activitats</p>	 <p>AJUNTAMENT D'ESPLUGUES</p>	<p>TÍTOL DEL PROJECTE DOCUMENT ÚNIC DE PROTECCIÓ CIVIL MUNICIPAL DUPROCIM D'ESPLUGUES DE LLOBREGAT</p>	<p>NOM DEL PLÀNOL ELEMENTS VULNERABLES (1)</p>	<p>ESCALA 1/2000 DIN A3</p>	<p>EQUIP REDACTOR SERVEI PROTECCIÓ CIVIL MUNICIPAL</p>	<p>ABRIL 2024 ARXIU</p>	<p>PLÀNOL NÚM. D09.1 FULL 9 de 35</p>
---	---	---	---	--	---	------------------------------------	--







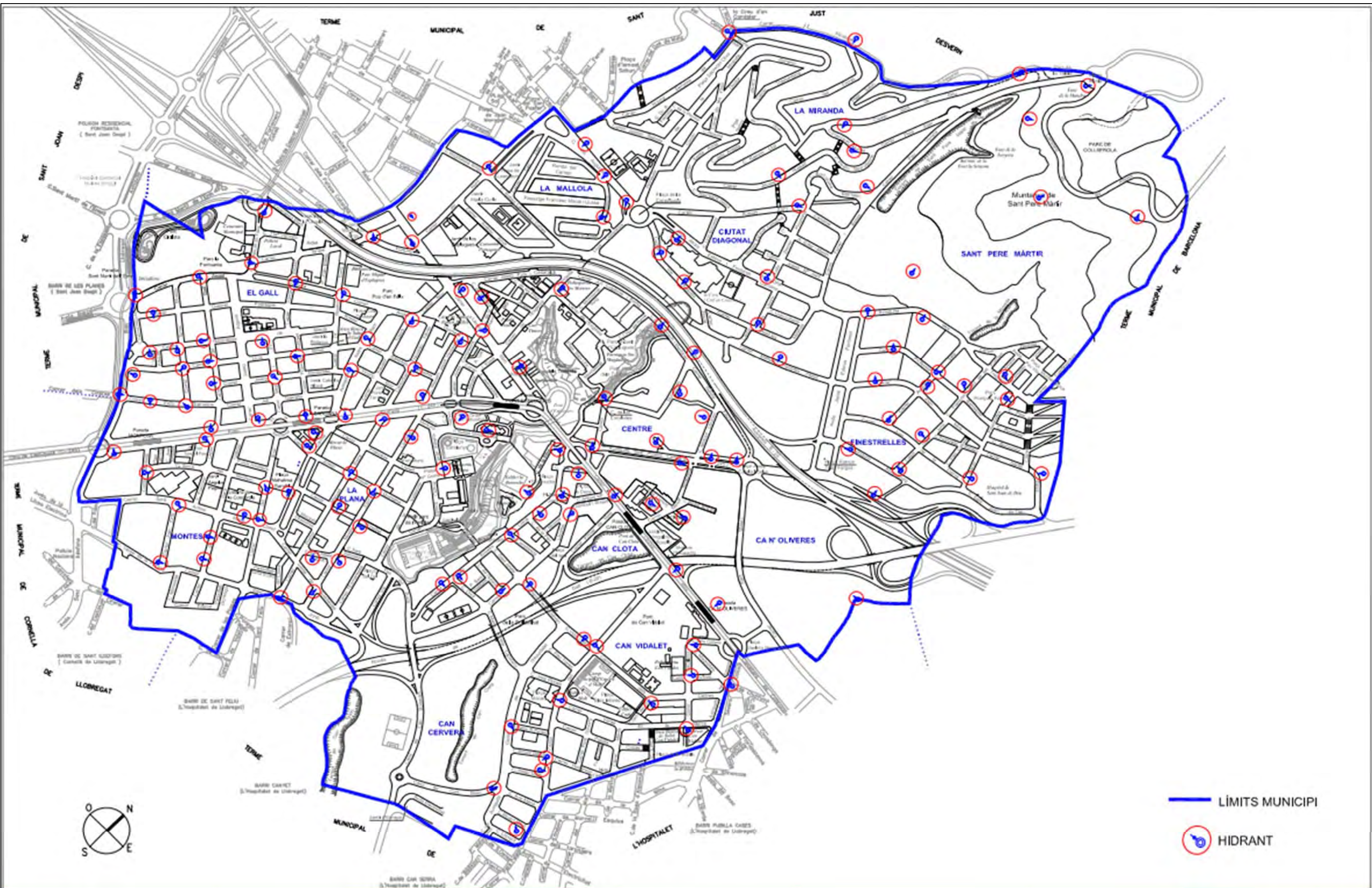
 <p>Diputació Barcelona Gerència de Serveis d'Habitatge, Urbanisme i Activitats</p>	 <p>AJUNTAMENT D'ESPLUGUES</p>	<p>TÍTOL DEL PROJECTE DOCUMENT ÚNIC DE PROTECCIÓ CIVIL MUNICIPAL DUPROCIM D'ESPLUGUES DE LLOBREGAT</p>	<p>NOM DEL PLÀNOL ELEMENTS VULNERABLES (4)</p>	<p>ESCALA 1/2000 DIN A3</p>	<p>EQUIP REDACTOR SERVEI PROTECCIÓ CIVIL MUNICIPAL</p>	<p>ABRIL 2024 ARXIU</p>	<p>PLÀNOL NÚM. D09.4 FULL 12 de 35</p>
---	---	---	---	--	---	------------------------------------	---

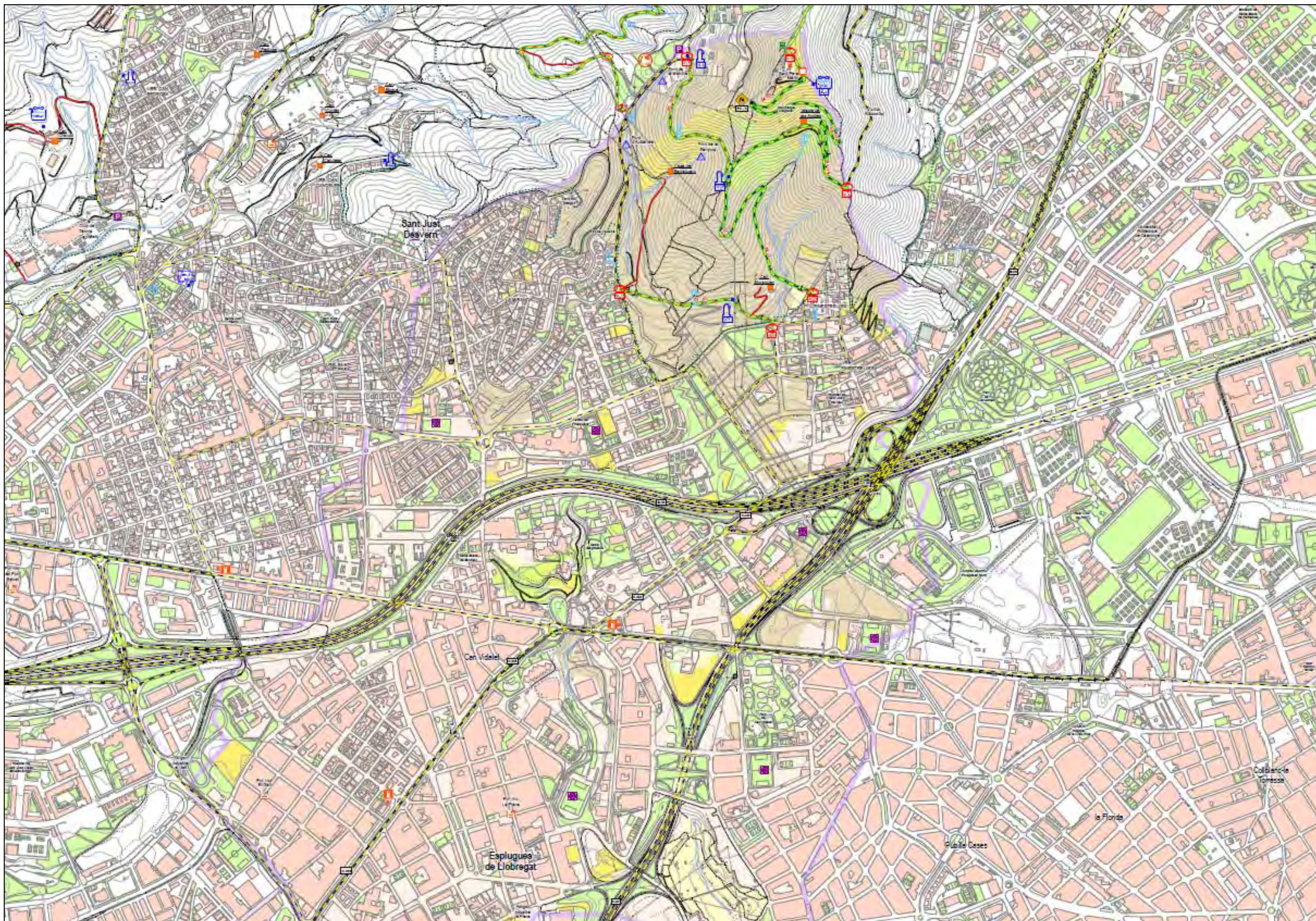




ID_EV	EV_NOM	EV_GRUP_US_DES	COORD_X_UTM	COORD_Y_UTM	TIPUS_VIA	NOM_VIA	PORTAL	SECTOR
EV-RES-32	RESIDÈNCIA GERIÀTRICA ESPLUGUENSE	RESIDENCIAL	423405,73	4580599,63	Av.	Cornellà	82-86	El Gall
EV-EDU-54	EI ESCOLA-BRESSOL DE LA GENERALITAT EL SUCRE	EDUCATIU	424007,38	4580572,42	Carrer	Josep Anselm Clavé	82-86	Can Clota
EV-AJ-1	CASA CONSISTORIAL	AJUNTAMENT	423785,4	4581079,15	Pl.	Santa Magdalena	5-6	Centre
EV-SER-2	DEIXALLERIA	SERVEI	422780	4580475	Carrer	Angel Guimerà	s/n	El Gall
EV-ADM-3	AGÈNCIA ADMINISTRATIVA INSTITUT NACIONAL SEGURETAT SOCIAL	ADMINISTRATIU	423312,28	4580790,45	Carrer	Lluís Millet	2	El Gall
EV-ADM-4	OFICINA DE TREBALL DE LA GENERALITAT	ADMINISTRATIU	423565,03	4580639,85	Carrer	8 de març	17-19	La Plana
EV-ADM-5	OFICINA DE TREBALL DE LA GENERALITAT	ADMINISTRATIU	423716,11	4580668,29	Carrer	Alcalde Martí Figueras	10	Centre
EV-ADM-6	REGISTRE PROPIETAT	ADMINISTRATIU	423110	4580200	Av.	Cornellà	140	Centre
EV-ADM-7	JUTJATS DE 1A INSTÀNCIA I INSTRUCCIÓ NÚM. 1, 2 I 3	ADMINISTRATIU	423015,87	4580896,08	Carrer	Tomàs Bretón	32-38	El Gall
EV-ADM-8	ORGANISME DE GESTIÓ TRIBUTÀRIA DE LA DIPUTACIÓ DE BARCELONA	ADMINISTRATIU	423758,1	4581082,62	Pl.	Santa Magdalena	11	Centre
EV-ADM-9	OFICINA DE CORREUS I TELÈGRAFS	ADMINISTRATIU	423589,01	4580989,51	Carrer	Emili Juncadella	36-38	Centre
EV-ADM-10	OFICINA DE BENESTAR SOCIAL	ADMINISTRATIU	424731,33	4580706,75	Carrer	Dels cedres	29	Can Vidalet
EV-FUN-11	CEMENTIRI MUNICIPAL	FUNERARI	422835	4580795	Carrer	Mestre Manuel de Falla	9	El Gall
EV-FUN-12	CEMENTIRI PARROQUIAL	FUNERARI	423404,41	4581281,91	Carrer	d'Andreu Amat	18	Centre
EV-FUN-13	TANATORI D'ESPLUGUES	FUNERARI	423476,18	4580014,51	Carrer	Sant Gabriel	78-80	Montesa
EV-ES-143	ANTENA TELEFONIA SANT PERE MÀRTIR	EQ. SINGULAR	424585,15	4582819,81	Parc	Parc de Collserola		Sant Pere Màrtir
EV-ES-144	INSTAL·LACIONS ANTIAÈRIES	EQ. SINGULAR	424513,45	4582734,88	Parc	Parc de Collserola		Sant Pere Màrtir
EV-ES-145	INSTAL·LACIONS AGBAR-	EQ. SINGULAR	424615,57	4582635,66	Parc	Parc de Collserola		Sant Pere Màrtir
EV-EDU-14	CENTRE DE DESENVOLUPAMENT INFANTIL I ATENCIÓ PRECOÇ (CDIAP)	EDUCATIU	424855,13	4581755,88	Pl.	Sant Joan de Deu	2	Finestrelles
EV-EDU-15	TALLER OCUPACIONAL DISMINUÏTS FINESTRELLES	EDUCATIU	424177,41	4581264,21	Carrer	Sometens	46-54	Centre
EV-RES-16	RESIDÈNCIA INFANTIL FERRER I GUARDIA	RESIDENCIAL	423255,52	4580819,5	Carrer	Ramón Turró	28-30	Centre
EV-RES-17	LLAR-RESIDÈNCIA PER A PERSONES AMB DISCAPACITAT D'ESPLUGUES	RESIDENCIAL	424502,47	4580351,23	Ps.	Pau Ruiz Picasso	3-5	Can Vidalet
EV-REL-18	PARRÒQUIA DE STA. MAGDALENA	RELIGIÓS	423858,76	4581310,68	Pl.	Pare Miquel d' esplugues	4	Centre
EV-REL-19	CENTRE PARROQUIAL	RELIGIÓS	423743,23	4581081,5	Pl.	Santa Magdalena	12-13	Centre
EV-REL-20	PARRÒQUIA DE SANT ANTONI	RELIGIÓS	424733,54	4580633,61	Carrer	Verge de la Mercè	67	Can Vidalet
EV-REL-21	IGLESIA DE JESUCRISTO DE LOS SANTOS DE LOS ULTIMOS DIAS	RELIGIÓS	424762,4	4580517,33	Carrer	Maladeta	61	Can Vidalet
EV-REL-22	ESGLÉSIA EVANGÈLICA	RELIGIÓS	424704,51	4580527,91	Carrer	Pubilla Cses	53-57	Can Vidalet
EV-REL-23	PARRÒQUIA DE SANT MATEU	RELIGIÓS	423490,1	4580437,48	Carrer	Del Carme	28-30	La Plana
EV-CU-24	AUDITORI DE SANT JOAN DE DÉU	CULTURAL	424869,75	4581823,65	Carrer	Santa Rosa	39-57	Finestrelles
EV-REL-25	CONVENT DE MONTSIÓ	RELIGIÓS	423705,5	4581292,37	Carrer	de l'Església	82	Centre
EV-CU-26	MUSEU CAN TINTURÉ	CULTURAL	423645,51	4581214,77	Carrer	de l'Església	36	Centre
EV-CU-27	CENTRE PUJOL I BAUSIS LA RAJOLETA	CULTURAL	423582,52	4581163,47	Pj.	Puig d'Ossa	s/n	Centre
EV-CU-28	CASAL DE CULTURA ROBERT BRILLAS	CULTURAL	423477,18	4581053,76	Carrer	Àngel Guimerà	38	Centre
EV-CU-29	BIBLIOTECA CENTRAL PARE MIQUEL D'ESPLUGUES	CULTURAL	423192,58	4580907,57	Carrer	Àngel Guimerà	106-108	Centre
EV-CU-30	SALA D'EXPOSICIÓ INICIATIVA PER CATALUNYA	CULTURAL	424056,97	4580845,18	Carrer	Josep Anselm Clavé	47	Can Clota
EV-RES-31	CENTRE DE DIA CAN VIDALET	RESIDENCIAL	424697,34	4580607,2	Av.	Verge de la Mercè	63	Can Vidalet
EV-RES-33	RESIDÈNCIA 3a EDAT TORRE D'ESPLUGUES	RESIDENCIAL	423417,31	4580612,74	Av.	Cornellà	78	El Gall
EV-RES-34	CENTRE DE DIA EL XIPRER	RESIDENCIAL	423329,92	4580633,19	Carrer	Juli Garreta	10-12	El Gall
EV-RES-35	RESIDÈNCIA FELIX LLOBET NICOLAU	RESIDENCIAL	423345,49	4580742,5	Av.	Isidre Martí	17-19	Centre
EV-RES-36	RESIDÈNCIA DE GENT GRAN LA MALLOLA	RESIDENCIAL	423727,3	4581547,5	Carrer	Raval de Sant Mateu	s/n	Ciutat Diagonal
EV-RES-37	RESIDÈNCIA GENT GRAN DOMUS ASTRÍ	RESIDENCIAL	423932,5	4581559,55	Carrer	Apel·les Mestres	37	Ciutat Diagonal
EV-RES-38	RESIDÈNCIA GERIÀTRICA MIRANDA	RESIDENCIAL	423601,83	4581742,34	Av.	Miranda	16	La Miranda
EV-RES-39	ESPLAI DE GENT GRAN DE EL GALL	RESIDENCIAL	423109,9	4580842,23	Carrer	Angel Guimerà	128	El Gall
EV-SAN-40	CENTRE MÈDIC ESPLUGUES	SANITARI	423706,63	4580469,06	Carrer	Mestre Juan Corrales	67	La Plana
EV-CU-41	CASAL DE GENT GRAN CAN VIDALET	CULTURAL	424628,22	4580574,68	Pl.	Bias Infante	s/n	Can Vidalet
EV-CU-42	ESPLAI DE GENT GRAN CAN CLOTA	CULTURAL	424097,75	4580782,33	Carrer	de la Pau	10	Can Clota
EV-CU-43	ESPLAI MUNICIPAL DE GENT GRAN DELS BARRIS CENTRE I PLANA	CULTURAL	423781,12	4580876,41	Carrer	Rafael Sebastià Iria	s/n	La Plana
EV-EDU-44	ESCOLA BRESSOL MONTESA	EDUCATIU	423238,56	4580170,18	Carrer	Serra del Montsec	55	Montesa
EV-EDU-45	EI LLAR INFANTS AMIGUITOS	EDUCATIU	423262,52	4580684,63	Carrer	Lluís Millet	21	El Gall
EV-EDU-46	ESCOLA BRESSOL WINNETS	EDUCATIU	423430	4580380	Carrer	del bruc	19-21	La Plana
EV-EDU-47	EI LLAR INFANTS AMIGUITOS-2	EDUCATIU	423686,26	4580996,98	Carrer	Emili Juncadella	22	Centre
EV-EDU-48	EI LLAR INFANTS JAIFA	EDUCATIU	423620,1	4580979,19	Carrer	Emili Juncadella	19	Centre
EV-EDU-49	EI LLAR INFANTS ESCOLA VIVA MOMO	EDUCATIU	423573,43	4581806,28	Av.	de la Miranda	18	La Miranda
EV-EDU-50	EI LLAR INFANTS GLU-GLU	EDUCATIU	423527,62	4582007,87	Av.	de la Miranda	48	La Miranda
EV-EDU-51	EI LLAR INFANTS NOAH'S ARK (TRILINGÜE)	EDUCATIU	423507,57	4582224,2	Carrer	Dr. Ferran	74	La Miranda
EV-EDU-52	EI LLAR INFANTS UTMAR-1	EDUCATIU	424662,98	4580537,1	Carrer	de la Menta	20	Can Vidalet
EV-EDU-53	EI LLAR INFANTS UTMAR-2	EDUCATIU	424443,6	4580486,61	Carrer	del Moli	77	Can Vidalet
EV-EDU-55	ESCOLA BRESSOL EL JARDI	EDUCATIU	423158,63	4580542,74	Carrer	Lluís Millet	45	El Gall

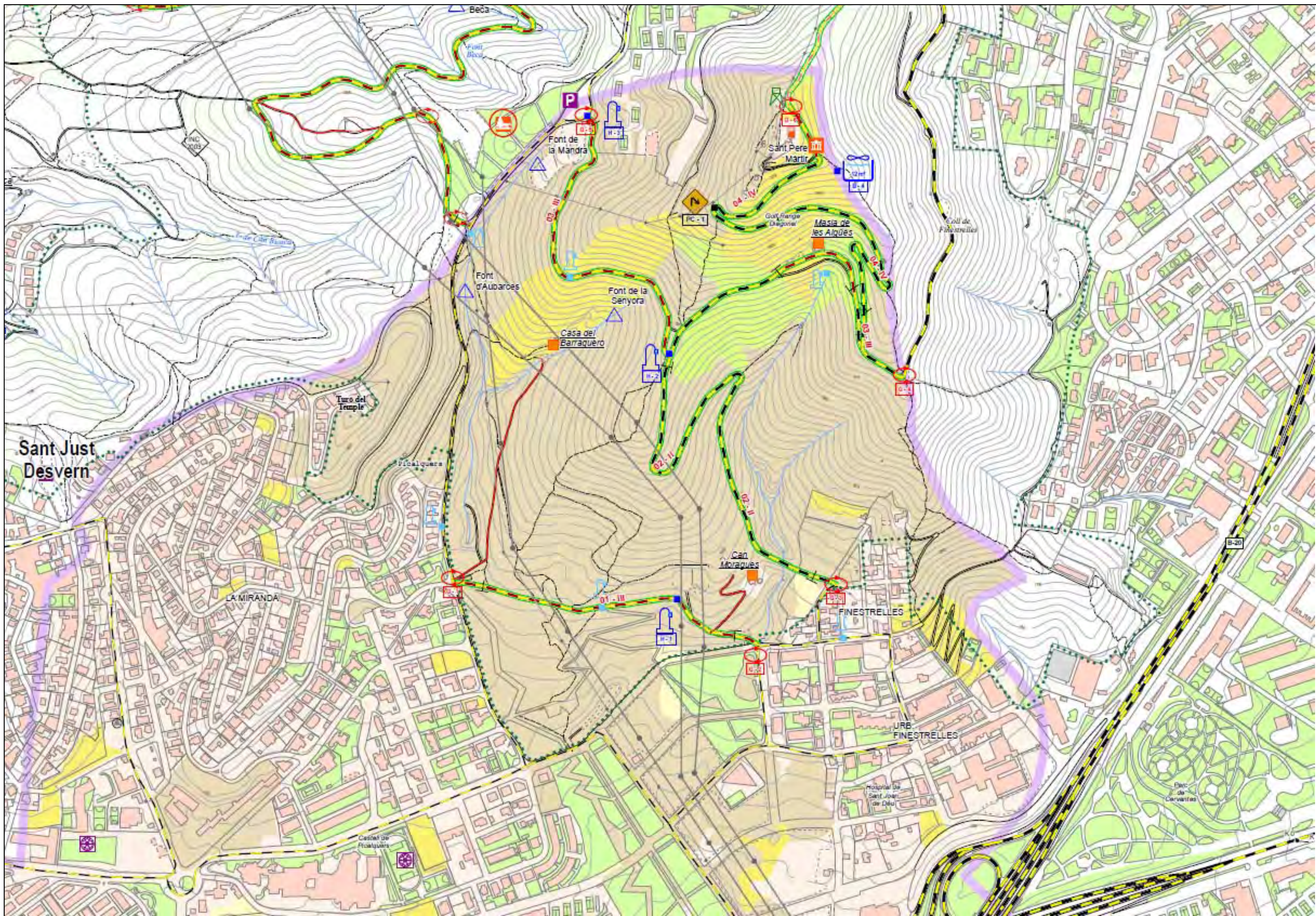
EV-EDU-56	ESCOLA BRESSOL EL JARDI 2	EDUCATIU	423164,68	4580537,82	Carrer	Josep Argami-Lluís Millet	s/n	El Gall
EV-EDU-57	CEIP LOLA ANGLADA	EDUCATIU	422900	4580765	Carrer	Mestre Manuel de Falla	3-5	El Gall
EV-EDU-58	CEIP ISIDRE MARTÍ	EDUCATIU	423568,66	4581269,88	Carrer	de les Piles	2-10	Centre
EV-ES-146	ENDESA ALTA TENSIÓ-	EQ. SINGULAR	424439,1	4582119,2	Parc	Parc de Collserola		Sant Pere Màrtir
EV-ES-147	INSTAL·LACIONS AGBAR-	EQ. SINGULAR	424923,02	4582158,49	Parc	Parc de Collserola		Sant Pere Màrtir
EV-EDU-59	CEIP MATILDE ORDUÑA	EDUCATIU	424626,75	4580889,4	Carrer	dels Caquis	20	Can Vidalet
EV-EDU-60	CEIP CAN VIDALET	EDUCATIU	424601,69	4580638,8	Carrer	dels Cedres	49	Can Vidalet
EV-EDU-61	CEIP PRAT DE LA RIBA	EDUCATIU	424032	4580395	Carrer	Josep Anselm Clavé	103-105	Can Clota
EV-EDU-62	CEIP JOAN MARAGALL	EDUCATIU	424434,93	4580383,46	Av.	Ciutat de l'Hospitalet	59	Can Vidalet
EV-EDU-63	CEIP GRAS SOLER	EDUCATIU	423127	4580655	Carrer	de la Baronesa de Malda	28-38	El Gall
EV-EDU-64	CEE COL·LEGI AMERICÀ	EDUCATIU	423454,29	4581778,92	Carrer	Jaume Balmes	7	La Miranda
EV-EDU-65	CEE COL·LEGI ALEMANY	EDUCATIU	423825,26	4581651,74	Av.	Jacint Esteve i Fontanet	105	Ciutat Diagonal
EV-EDU-66	CEIP-IES ESCOLA GARBÍ	EDUCATIU	424448,11	4581255,43	Carrer	Sant Mateu	13	Finestrelles
EV-EDU-67	CEIP-IES COL·LEGI UTMAR	EDUCATIU	424509,11	4580431,99	Carrer	del Moli	48	Can Vidalet
EV-EDU-68	CEIP-IES ISABEL DE VILLENA	EDUCATIU	424495,84	4581802,59	Carrer	Joan Miró	s/n	Finestrelles
EV-EDU-69	COL·LEGI NATZARET PRIMARIA ESO	EDUCATIU	423158,45	4580602,5	Carrer	Milà i Pi	29-33	El Gall
EV-EDU-70	COL·LEGI NATZARET INFANTIL	EDUCATIU	423278,87	4580652,48	Carrer	Josep Rodoreda	18	El Gall
EV-EDU-71	IES JOANOT MARTORELL	EDUCATIU	424472,37	4581223,62	Carrer	Sant Mateu	21-23	Finestrelles
EV-EDU-72	IES SES JOAQUIM BLUME	EDUCATIU	424457,2	4581188,39	Carrer	Sant Mateu		Finestrelles
EV-EDU-73	IES SEVERO OCHOA	EDUCATIU	423830,87	4580689,62	Carrer	Severo Ochoa	1-13	La Plana
EV-EDU-74	IES LA MALLOLA	EDUCATIU	423412,69	4581381,8	Carrer	d'Andreu Amat		La mallola
EV-EDU-75	EOI ESCOLA OFICIAL D'IDIOMES	EDUCATIU	424447,85	4580898,41	Carrer	Laureà Miró	63	Can Vidalet
EV-EDU-76	ESCOLA DE CATALA PER ADULTS	EDUCATIU	423137,1	4580674,15	Carrer	de la Baronesa de Malda	28-38	El Gall
EV-ESP-78	PISCINES MUNICIPALS PARC DELS TORRENTS	ESPORTIU	423949,66	4580799,94	Parc	Torrent d'en Farré	s/n	Centre
EV-ESP-79	POLIESPORTIU MUNICIPAL CAN VIDALET	ESPORTIU	424643	4580779	Carrer	Eucaliptus	2-16	Can Vidalet
EV-ESP-77	CEM LES MORERES	ESPORTIU	423661	4581330	Pl.	de les Moreres	s/n	Centre
EV-ESP-80	COMPLEX ESPORTIU LA PLANA	ESPORTIU	423769,28	4580766,19	Carrer	Alegria	17-21	La Plana
EV-ESP-81	CAMP EL MOLÍ	ESPORTIU	424452	4580582	Carrer	del Moli	64-100	Can Vidalet
EV-ESP-82	CAMP SALT DEL PI	ESPORTIU	423851	4580521	Carrer	Severo Ochoa	23-51	La Plana
EV-ESP-83	PARC CICLISTA	ESPORTIU	422660	4580576	Av.	Baix Llobregat	172	El Gall
EV-ESP-84	COMPLEX ESPORTIU DE LA DIRECCIÓ GENERAL DE L'ESPORT	ESPORTIU	424305,88	4581255,45	Av.	dels Països Catalans	40-48	Centre
EV-SER-85	MERCAT MUNICIPAL DE CAN VIDALET	SERVEI	424811,63	4580670,94	Av.	del Torrent	38-40	Can Vidalet
EV-SER-86	MERCAT D'ALIMENTACIÓ D'ÀNGEL GUIMERÀ	SERVEI	423013,54	4580778,16	Carrer	Àngel Guimerà	139	El Gall
EV-SER-87	MERCAT MUNICIPAL DE LA PLANA	SERVEI	423433,53	4580525,64	Carrer	del Carme	2-18	La Plana
EV-H-88	ABBA GARDEN HOTEL	ALLOTJAMENT	424889,41	4581951,55	Carrer	Santa Rosa	33	Finestrelles
EV-H-89	HOSTAL LAMI	ALLOTJAMENT	423470,34	4581110,39	Carrer	Laureà Miró	278	Centre
EV-H-90	HOTEL ESPLUGUES	ALLOTJAMENT	422973,57	4580780,8	Carrer	Ignasi Iglesias		El Gall
EV-SAN-91	CLINICA DIAGONAL	SANITARI	424555	4581220	Carrer	Sant Mateu	26	Finestrelles
EV-SAN-92	HOSPITAL INFANTIL SANT JOAN DE DÉU	SANITARI	424847,71	4581776,4	Pl.	Sant Joan de Deu	2	Finestrelles
EV-SAN-93	HOSPITAL DE DIA DE SANT JOAN DE DÉU	SANITARI	424484,92	4580497,67	Carrer	Verge de la Mercè	57	Can Vidalet
EV-SAN-94	CENTRE D'ATENCIÓ PRIMARIA DE L'ÀREA DE SALUT 1	SANITARI	424739,19	4580583,36	Pl.	de la Bòbila		Can Vidalet
EV-SAN-95	CENTRE D'ATENCIÓ PRIMARIA DE L'ÀREA DE SALUT 2	SANITARI	423327,33	4580810,74	Carrer	Lluís Millet	2	El Gall
EV-SAN-96	CLINICA NTRA. SRA. DE GUADALUPE	SANITARI	423377,7	4580579,15	Carrer	Francesc Moragas	2	El Gall
EV-SAN-97	CREU ROJA ESPLUGUES DE LLOBREGAT	SANITARI	423815,67	4580631,41	Carrer	Severo Ochoa	14	La Plana
EV-M-101	MASIA DE LES AIGÜES AGBAR	MASIA	424630	4582650	Parc	Parc de Collserola		Sant Pere Màrtir
EV-M-102	CASA DEL BARRANQUERO	MASIA	424225	4582505	Parc	Parc de Collserola		Sant Pere Màrtir
EV-M-103	CAN MORAGUES	MASIA	424525	4582113	Parc	Parc de Collserola		Sant Pere Màrtir
EV-EDU-104	CEIP FOLCH I TORRES	EDUCATIU	423474,76	4580179,71	Carrer	Sant Antoni Maria Claret	13-31	Montesa
EV-SER-105	BAR PL. MIREIA	SERVEI	424240	4582805	Parc	Parc de Collserola		Sant Pere Màrtir
EV-ESP-106	CLUB TENNIS	ESPORTIU	424340	4582860	Parc	Parc de Collserola		Sant Pere Màrtir
EV-SER-108	CENTRE COMERCIAL FINESTRELLES	SERVEI	424590	4580971	Carrer	Sant Mateu	9	Finestrelles
EV-SAN-109	CENTRE SANITARI VERGE MERCÈ	SANITARI	424758,43	4580656,73	Carrer	Verge de la Mercè	73	Can Vidalet
EV-EDU-110	ESCOLA ADULTS EUGENI D'ORS	EDUCATIU	424642,47	4580685,77	Carrer	Cedres	38	Can Vidalet
EV-EDU-111	LLAR INFANTS MONTSERRAT	EDUCATIU	424643	4580690	Carrer	Cedres	38	Can Vidalet
EV-EDU-112	LLAR INFANTS MAINADA	EDUCATIU	423115,36	4580644,95	Carrer	Baronesa Maldà	28	El Gall
EV-EDU-113	LLAR INFANTS MARTA MATA	EDUCATIU	424054,21	4580340,82	Carrer	Anselm Clavé	115	Can Clota
EV-EDU-114	LLAR INFANTS NIMBO	EDUCATIU	423331,61	4580676,19	Carrer	Josep Rodoreda	13	El Gall
EV-EDU-115	LLAR INFANTS PATUMS I MEMAS	EDUCATIU	423642	4580527	Carrer	Josep Quintana	27	La Plana
EV-SAN-116	CETIR CENTRE MÈDIC	SANITARI	423993,84	4580454,88	Carrer	Anselm Clavé	100	Can Clota

EV-EDU-117	PTT EUGENI D'ORS	EDUCATIU	424641,54	4580697,01	Carrer	Cedres	38	Can Vidalet
EV-EDU-118	ESCOLA CATALANA ESPORT	EDUCATIU	424413	4581255	Carrer	Sant Mateu	27	Finestrelles
EV-EDU-119	HIGHLANDS SCHOOL	EDUCATIU	424228	4581606	Carrer	Manuel Florentín Pérez	26	El Gall
EV-CU-120	ESPLAI ESPLUGA VIVA	CULTURAL	423507	4580772	Carrer	Sant Francesc Xavier	11	Centre
EV-CU-121	ESPLAI ESPURNES	CULTURAL	423465	4580300	Carrer	Bruc	40	Montesa
EV-CU-122	ESPLAI PUBILLAS CASES	CULTURAL	424788,62	4580528,56	Pl.	Bòbila	1	Can Vidalet
EV-CU-123	PROA	CULTURAL	423583	4581690	Carrer	Miranda	11	La Miranda
EV-SAN-124	SOCIOSANITARI SANT JOAN DE DEU	SANITARI	423375	4581660	Carrer	Via Augusta	66	Ciutat Diagonal
EV-ADM-125	ESPAI BARONDA	ADMINISTRATIU	423964	4580857	Carrer	La Riba	36	Can Clota
EV-ESP-126	PISTA CRUYFF COURT	ESPORTIU	424505	4580900	Parc	Parc Can Vidalet		Can Vidalet
EV-CU-127	BIBLIOTECA BOBILA	CULTURAL	424819,31	4580545,23	Pl.	Bòbila	1	Can Vidalet
EV-ADM-128	PUIG COCA	ADMINISTRATIU	423795	4580565	Parc	Petit Parc Amistat		La Plana
EV-ADM-129	CADI	ADMINISTRATIU	424636	4580548	Carrer	Verge Mercè	57	Can Vidalet
EV-M-130	HABITATGE	MASIA	424460	4582145	Parc	Parc de Collserola		Sant Pere Màrtir
EV-H-131	HABITATGE	ALLOTJAMENT	424680	4582140	Parc	Parc de Collserola		Sant Pere Màrtir
EV-H-133	HABITATGE	ALLOTJAMENT	424765	4582205	Parc	Parc de Collserola		Sant Pere Màrtir
EV-ESP-134	CLUB GOLF	ESPORTIU	424415	4582808	Parc	Parc de Collserola		Sant Pere Màrtir
EV-TR-137	ESTACIÓ DE METRO CAN VIDALET	TRANSPORT	424722	4580436	Carrer	Maladeta	14	Can Vidalet
EV-AE-138	PIROMUSICAL	ACTIVITAT ESP.	423847,33	4580779,02	Pl.	Catalunya		La Plana
EV-AE-139	CAVALCADA REIS	ACTIVITAT ESP.	423712	4580790	Pl.	Catalunya		La Plana
EV-AE-140	RUA CARNAVAL	ACTIVITAT ESP.	424496,11	4580488,25	Carrer	Verge de la Mercè		Can Vidalet
EV-AE-141	MERCAT MEDIEVAL	ACTIVITAT ESP.	423836	4581321	Carrer	Església		Centre
EV-AE-142	CONCERTS FESTA MAJOR	ACTIVITAT ESP.	423580	4580200	Carrer	Bruc-Sant A.Maria Claret		Montesa
EV-AE-148	MERCAT NO SEDENTARI ANGEL GUIMERA	ACTIVITAT ESP.	423190	4580875	Carrer	Angel Guimerà		Centre
EV-AE-149	MERCAT NO SEDENTARI LA PLANA	ACTIVITAT ESP.	423535	4580395	Carrer	Rambla Carme		La Plana
EV-AE-150	MERCAT NO SEDENTARI CAN VIDALET	ACTIVITAT ESP.	424245	4580645	Carrer	Enrique Tierno Galván		Can Vidalet
EV-SER-98	MOSSOS D'ESQUADRA ESPLUGUES	SERVEI	424383,93	4581024,5	Carrer	Laureà Miró	80-88	Finestrelles
EV-SER-99	POLICIA LOCAL	SERVEI	422917,39	4580824,47	Carrer	Manuel de Falla	24-26	El Gall





 <p>Diputació Barcelona Gerència de Serveis d'Habitatge, Urbanisme i Activitats</p>	 <p>AJUNTAMENT D'ESPLUGUES</p>	<p>TÍTOL DEL PROJECTE DOCUMENT UNIC DE PROTECCIÓ CIVIL MUNICIPAL DUPROCIM D'ESPLUGUES DE LLOBREGAT</p>	<p>NOM DEL PLÀNOL PLA PREVENCIÓ MUNICIPAL INCENDIS FORESTALS (1)</p>	<p>ESCALA 1/15000 DIN A3</p>	<p>EQUIP REDACTOR SERVEI PROTECCIÓ CIVIL MUNICIPAL</p>	<p>ABRIL 2024 ARXIU</p>	<p>PLÀNOL NUM D011.1 FULL 18 de 35</p>
---	---	---	---	--	---	------------------------------------	---



Infraestructura de Prevenció i Extinció

Xarxa Viària Bàsica - XVB

- Via asfaltada = Via primària BRP [*]
- Via principal no asfaltada amb SS [**] = Via secundària BRP
Codi camí (1); Categoria (IV) [***]
- Via principal no asfaltada sense SS = Via secundària BRP
Codi camí (1); Categoria (IV) [***]
- Via complementària no asfaltada amb SS = Via terciària BRP
Codi camí (1); Categoria (IV) [***]
- Via complementària no asfaltada sense SS = Via terciària BRP
Codi camí (1); Categoria (IV) [***]

[*] Correspondència amb Cartografia de Bombers
 [**] Secció de Servei (ferm+vegetació 1,5 m)
 [***] Segons nivell jeràrquic, de I a V

- Punt crític**
Núm. d'ordre (1)
- Pujador
- Ferm roots
- Estretament
- Incorporació camí
- Revoit
- Fanguera
- Torrent, riera
- Estalvissades
- Punt de gir**
Núm. d'ordre (1)
- Senyalització vertical**
Núm. d'ordre (1)
- Tancament

Infraestructura Complementària

- Franja de baixa combustibilitat**
Amplada en metres (25)

Xarxa de Punts d'Aigua - XPA

- Principal**
- Secundari**
- De pressió (Hidrant)**
Núm. d'ordre (1)
- Aigua no tractada
- Aigua tractada
- D'acumulació (Bassa, dipòsit)**
Núm. d'ordre (1); Capacitat (m3)
- Accessibilitat**
- Mitjans aèris (helicopter)
- Mitjans terrestres per aspiració (mangot)
- Mitjans terrestres per pressió (hidrant, arqueta)
- Aigua no tractada
- Aigua tractada
- Font natural

Prevenció Activa

- Punt de guaita

Equipament d'extinció

- Parc de Bombers
- Magatzem de material de l'ADF
- Vehicle de l'ADF: Cuba de transport
Núm. de cubes (x2); capacitat total en litres (1000 l)
- Vehicle de l'ADF: Autobomba forestal lleugera
Núm. de BRL (x2); Capacitat total en litres (2000 l)
- Vehicle de l'ADF: Autobomba forestal pesada
Núm. de BRP (2); Capacitat total en litres (20000 l)

Risc i Vulnerabilitat

Elements elèctrics

- Alta tensió
- Mitja tensió
- Suport
- Suport metàl·lic
- Suport de fusta
- Transformador
- Aerogenerador

Altres elements de risc

- Abocador
- Pedrera

Elements vulnerables

- Masia habitable
- Masia no habitable
- Camping
- Monument
- Benzinera
- Indústria
- Punt d'afluència de persones

Element especialment perillós o vuln.



Cobertes del Sòl

Superfícies forestals

Estrat principal arbore

- Màquia > 2 m [4]
- Arbrat amb brolla > 1 m [7]
- Bosc sense estrats arbustius i herbacis [9]
- Bosc amb restes de tallada [11]
- Vegetació de ribera

[] Núm. de Model de Combustible (Rothermel, 1983)

Superfícies no forestals

- Conreu
- Erm
- Urbà / improductiu artificial

Estrat principal arbustiu

- Brolla discontinua < 2 m [5]
- Brolla contínua < 2 m [6]

Estrat principal herbaci

- Herbassar [1]

Altres sup. forestals

- Àrea de baixa combustibilitat (BC)
- Coberta forestal sense classificar

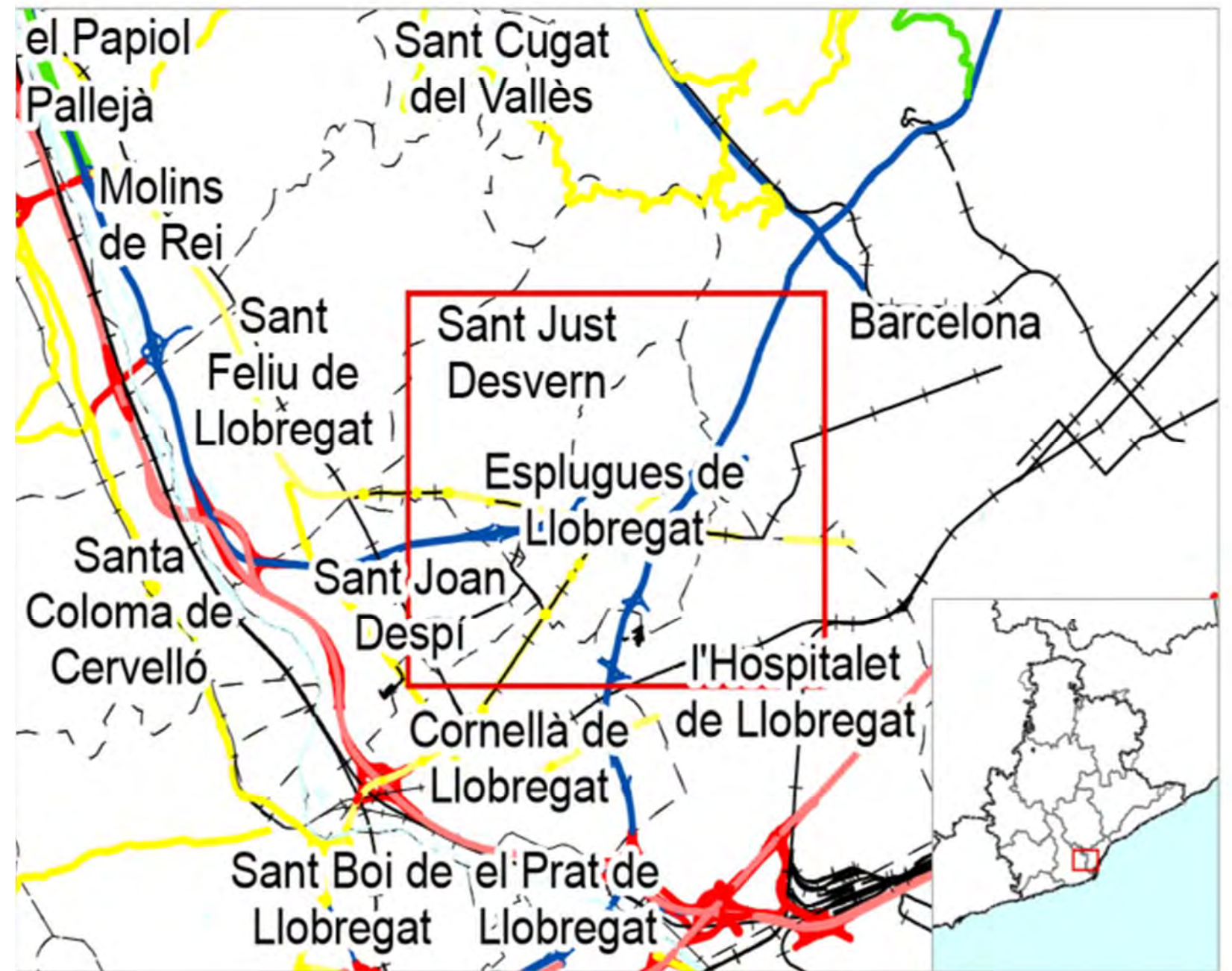
- INC = Incendi forestal
Any de l'incendi

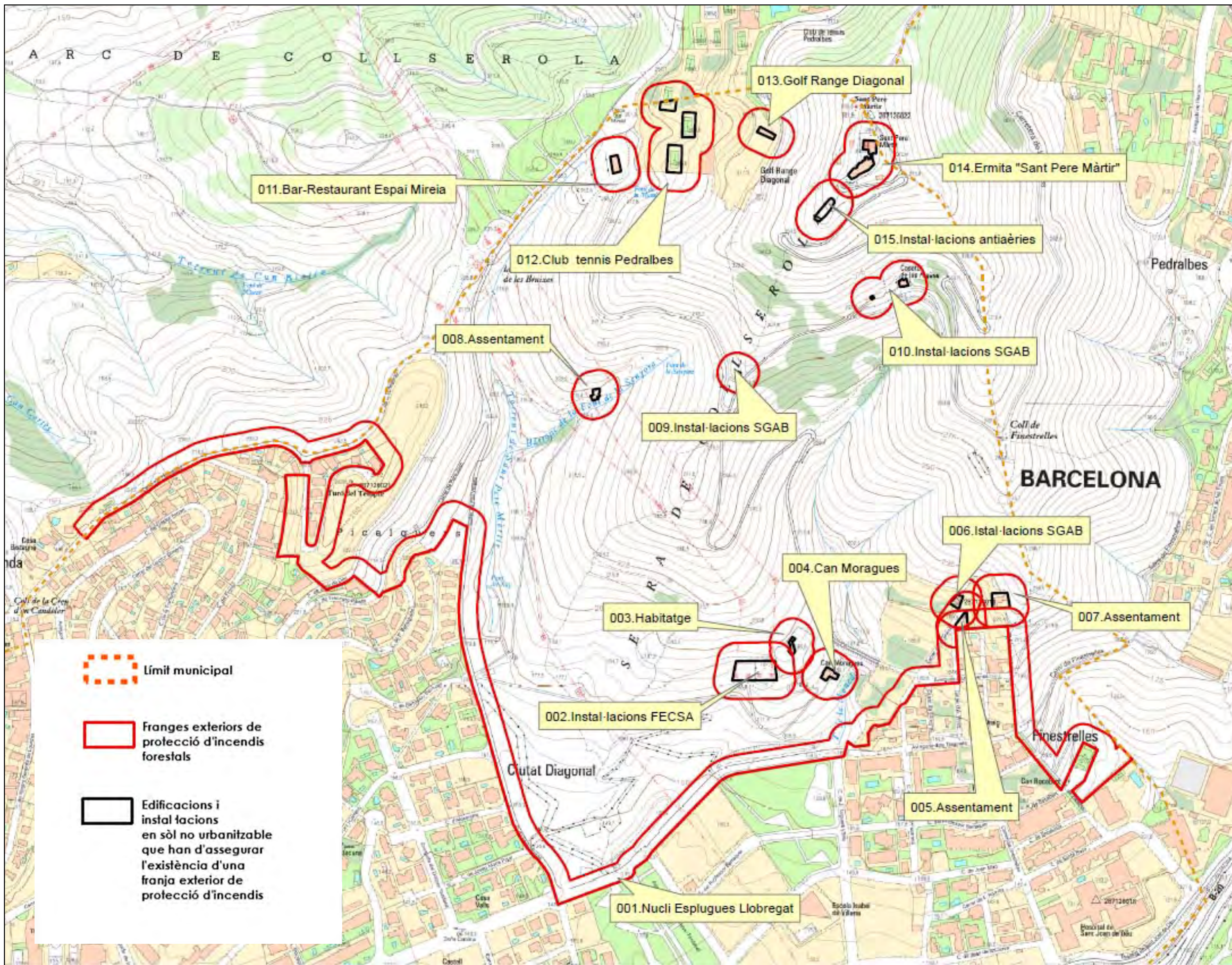
Obres de Prevenció d'Incendis Forestals

- Manteniment de camí principal**
Núm. d'ordre (1); Categoria (IV)
- Manteniment de camí complementari**
Núm. d'ordre (1); Categoria (IV)
- Arranjament de camí principal**
Núm. d'ordre (1); Categoria (IV)
- Arranjament de camí complementari**
Núm. d'ordre (1); Categoria (IV)
- Construcció de camí**
Núm. d'ordre (1)
- Punt crític. Arranjament**
Núm. d'ordre (1)
- Punt de gir. Construcció**
Núm. d'ordre (1)
- Senyalització vertical. Instal·lació**
Núm. d'ordre (1)
- Tancament (cadena). Instal·lació**
Núm. d'ordre (1)
- Secció de servei (1,5 m a cada banda)**
Eliminació d'estrats arbrats i arbustiu
- Franja perimetral de baixa combustibilitat de 25 m d'amplada planificada al PPU**
- Punt d'aigua d'acumulació (Bassa, dipòsit)** 1/2003
Núm. d'ordre (1); Capacitat (m3);
Accessibilitat:
 - Mitjana aèria (helicopter)
 - Mitjana terrestre per aspiració (mangot)
 - Mitjana terrestre per pressió (hidrant, arqueta)
 - Aigua no tractada
 - Aigua tractada
- Punt d'aigua de pressió (Hidrant)**
Núm. d'ordre (1)
 - Aigua no tractada
 - Aigua tractada
- Arranjament d'abocador**
Núm. d'ordre (1)

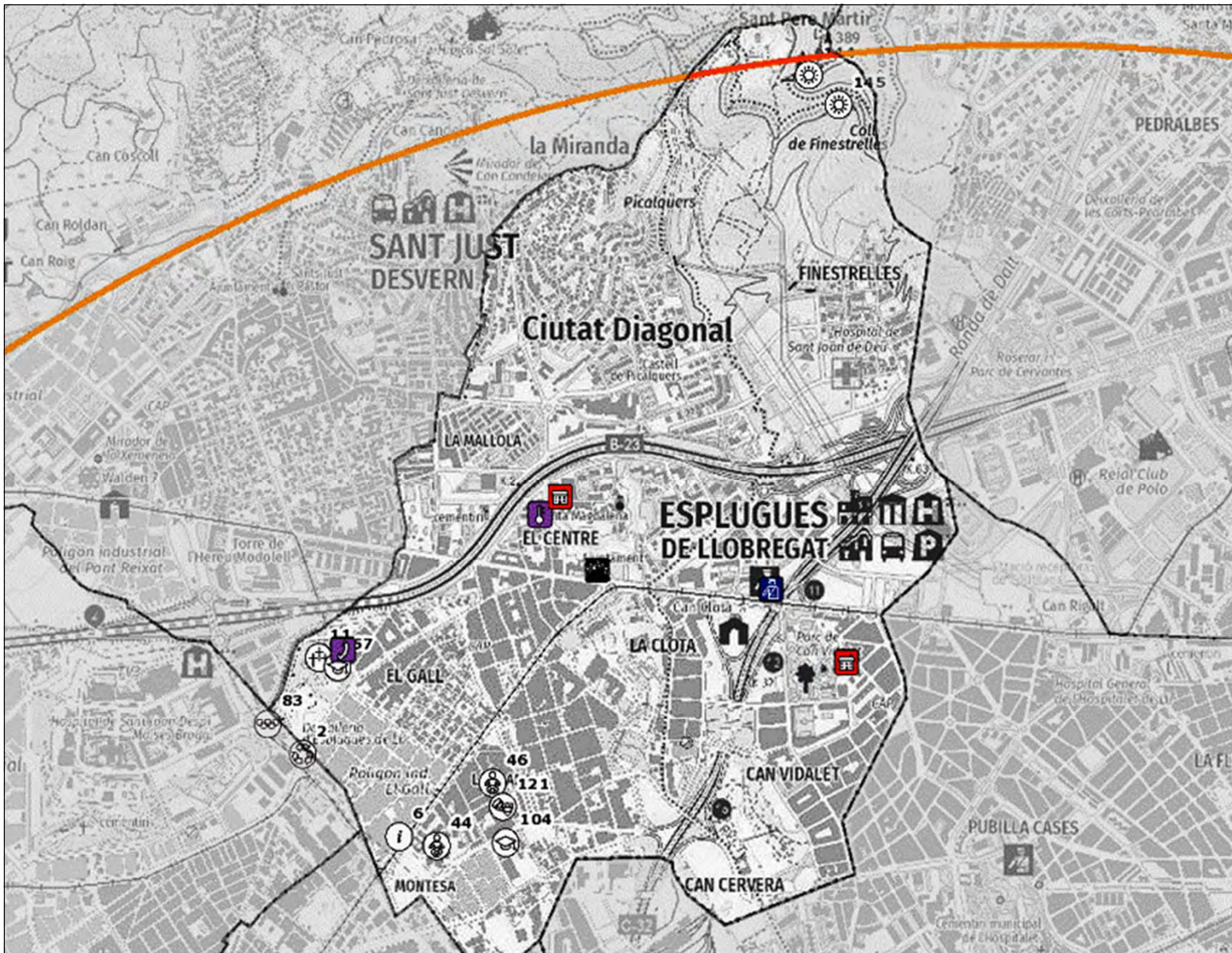
Signes Convencionals

- | | | |
|--|---|---|
| Divisions administratives
<ul style="list-style-type: none"> Límit de província Límit de comarca Límit de municipi Límit de parc natural Límit de PEIN | Vies de comunicacions
<ul style="list-style-type: none"> Autopista Carretera asfaltada Via urbana asfaltada Camí no asfaltat Accessibilitat: fàcil (F), mitjana (M), difícil (D), impracticable (I) K-1 Punts quilomètrics Codi de les carreteres Ferrocarril | Equipaments
<ul style="list-style-type: none"> Aparcament Camp d'esports Heliport Aeroport o aeròdrom |
|--|---|---|





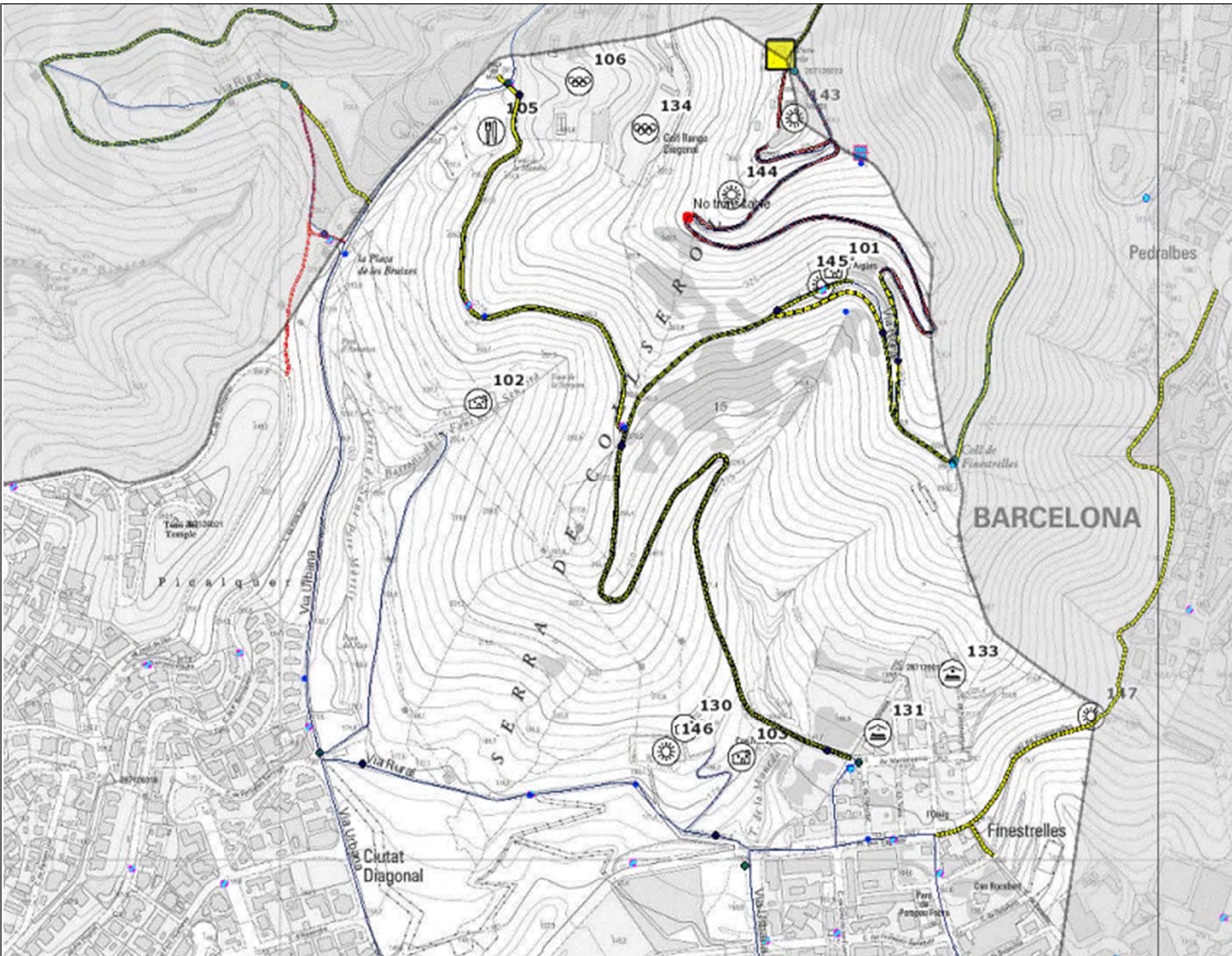
-  Límit municipal
-  Franges exteriors de protecció d'incendis forestals
-  Edificacions i instal·lacions en sòl no urbanitzable que han d'assegurar l'existència d'una franja exterior de protecció d'incendis



ELEMENTS VULNERABLES	
	Masia
	Urbanització
	Nucli aïllat
	Ajuntament
	Correus
	Oficina Turisme
	Biblioteca
	Centre Cívic
	Camp poliesportiu
	Piscina aire lliure
	Escola bressol
	Escola
	CAP
	Hospital
	Sanitari altre
	Centre de dia
	Cementiri
	Centre de culte
	Equipaments singulars
	Aparcament
	Benzinera
	Deixalleria
	Centre comercial
	Mercat

ELEMENTS DE PROTECCIÓ CIVIL (GENERALS/ESPECÍFICS DEL RISC)	
	Centre d'acollida
	Est. meteorològica
	CECOPAL
	Policia Local
	Bombers
	Magatzem ADF
	Magatzem municipal
	Magatzem P. Civil
	Centre recepció alarmes
	Talls de trànsit
	Altres establiments industrials no contemplats al PLASEQCAT
	Zona d'afectació per risc baix
	Via d'evacuació
	Ruta d'avís

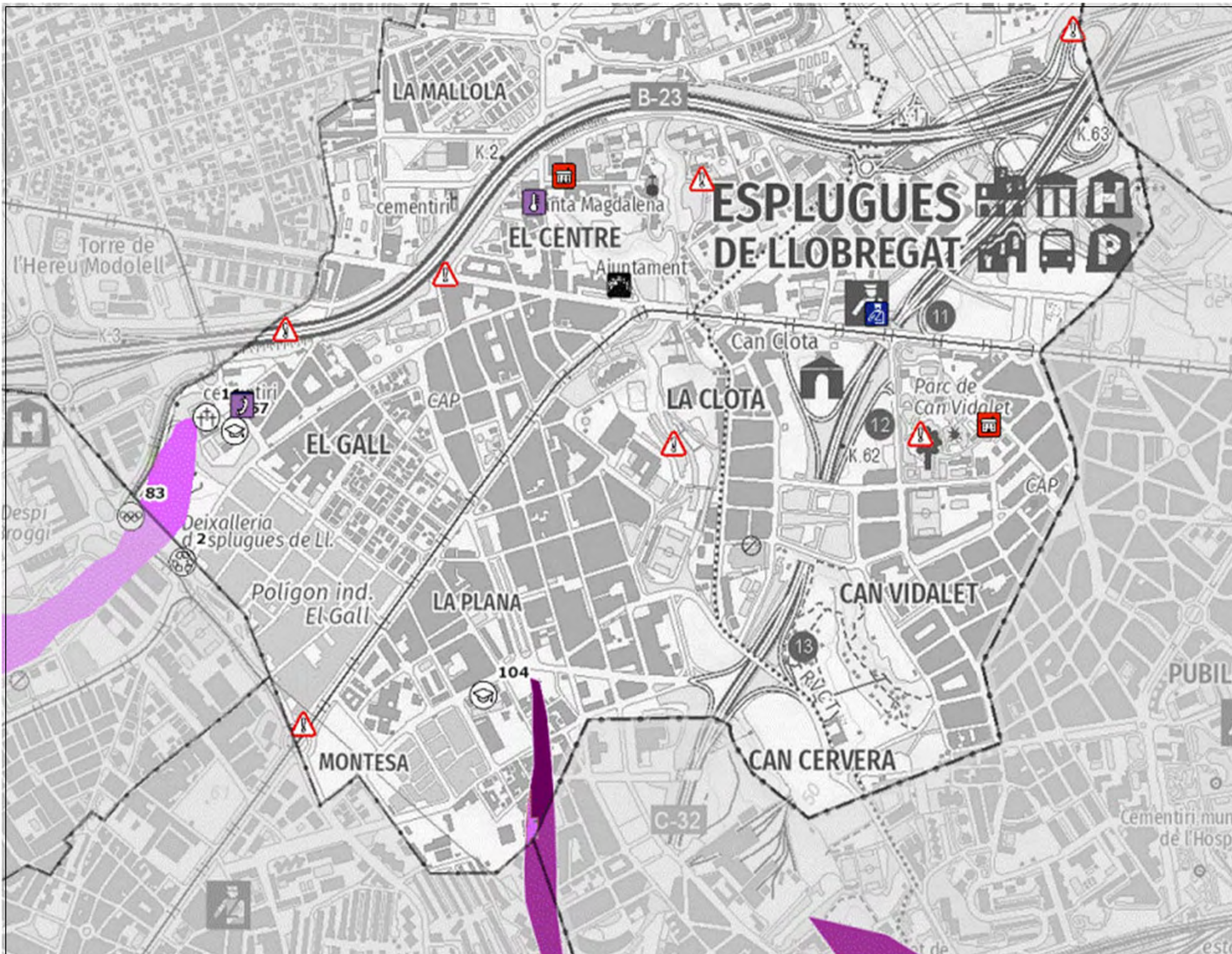
INFORMACIÓ ESPECÍFICA DEL RISC (Font: Mapa de Protecció Civil de Catalunya)	
Establiments (per risc/tipus)	
<ul style="list-style-type: none"> ALT ALTRES BAIX MMPP Adif 	
Perímetre de les instal·lacions	
<ul style="list-style-type: none"> ALT ALTRES BAIX MMPP Adif 	



ELEMENTS VULNERABLES	
	Masia
	Urbanització
	Nucli aïllat
	Ajuntament
	Correus
	Oficina Turisme
	Biblioteca
	Centre Cívic
	Camp poliesportiu
	Piscina aire lliure
	Escola bressol
	Escola
	CAP
	Hospital
	Sanitari altre
	Centre de dia
	Cementiri
	Centre de culte
	Equipaments singulars
	Aparcament
	Benzinera
	Deixalleria
	Centre comercial
	Mercat

ELEMENTS DE PROTECCIÓ CIVIL (GENERALS/ESPECÍFICS DEL RISC)	
	Centre d'acollida
	Est. meteorològica
	CECOPAL
	Policia Local
	Bombers
	Magatzem ADF
	Magatzem municipal
	Magatzem P. Civil
	Centre recepció alarmes
	Punt de reunió
	Punt de guaita
	Hidrants
	Basses
	Via d'evacuació
	Ruta d'avís
	Franja de protecció (25m)

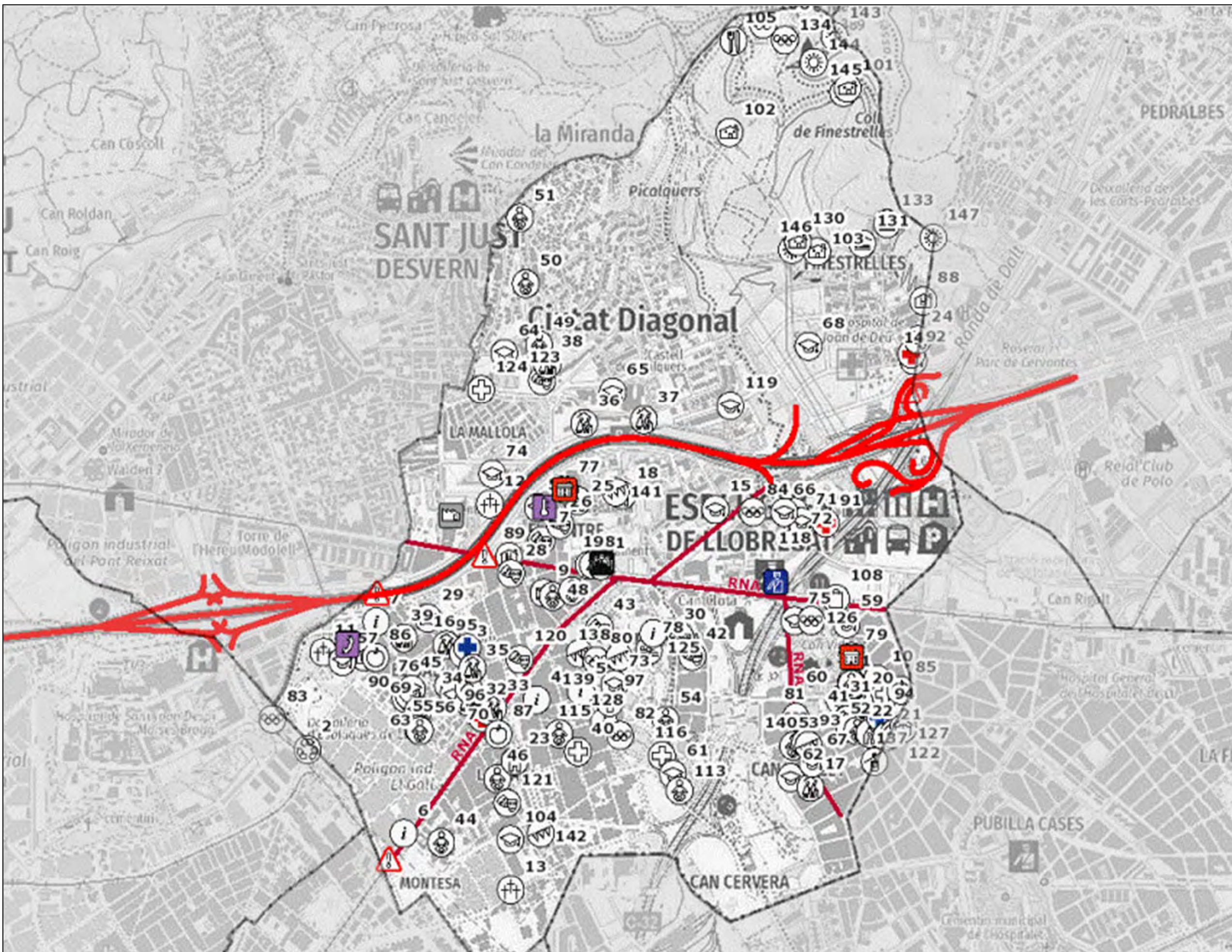
INFORMACIÓ ESPECÍFICA DEL RISC (Font: Diputació de Barcelona; Dep. d'Interior, Generalitat de Catalunya)	
	Torres vigilància
Hidrants	
	TIPUS_HIDRANT
	<Null>, H, N
	A
	H, S
	R
Basses	
	BASSA PISCINA A HELI PUBLIC
	BASSA PISCINA A HELI NO PUBLIC
	BASSA PISCINA NO A HELI NO
	DIPOSIT PUBLIC
	DIPOSIT NO PUBLIC
	NATURAL A HELI PUBLIC
	NATURAL A HELI NO PUBLIC
	NATURAL NO A HELI NO PUBLIC
	NATURAL NO A HELI PUBLIC
	PAIF
Camins incendis	
	ID, TIPUS, FERM
	Camí no accessible a ERP
	Camí no accessible a ERP asfaltat
	Camí terciari
	Camí terciari asfaltat
	Camí secundari
	Camí secundari asfaltat
	Camí primari
	Camí primari asfaltat
	Hidrants i basses
	Magatzem material ADF, cuba, bomba rural lleugera
	Punt crític
	Punt de gir
	Cadenes camins
	Camins d'incendis forestals i xarxa viària
	Franges de protecció perimetral (25 m)
	Seccions SOC
	Núm. Seccions SOC
	Quadrants SOC
	38AT Quadrants SOC



ELEMENTS VULNERABLES	
	Masia
	Urbanització
	Nucli aïllat
	Ajuntament
	Correus
	Oficina Turisme
	Biblioteca
	Centre Cívic
	Camp poliesportiu
	Piscina aire lliure
	Escola bressol
	Escola
	CAP
	Hospital
	Sanitari altre
	Centre de dia
	Cementiri
	Centre de culte
	Equipaments singulars
	Aparcament
	Benzinera
	Deixalleria
	Centre comercial
	Mercat

ELEMENTS DE PROTECCIÓ CIVIL (GENERALS/ESPECÍFICS DEL RISC)	
	Centre d'acollida
	Est. meteorològica
	CECOPAL
	Policia Local
	Bombers
	Magatzem ADF
	Magatzem municipal
	Magatzem P. Civil
	Centre recepció alarmes
	Punt conflictiu
	Talls de trànsit
	Punt vigilància hidràulica
	Via d'evacuació
	Ruta d'avís

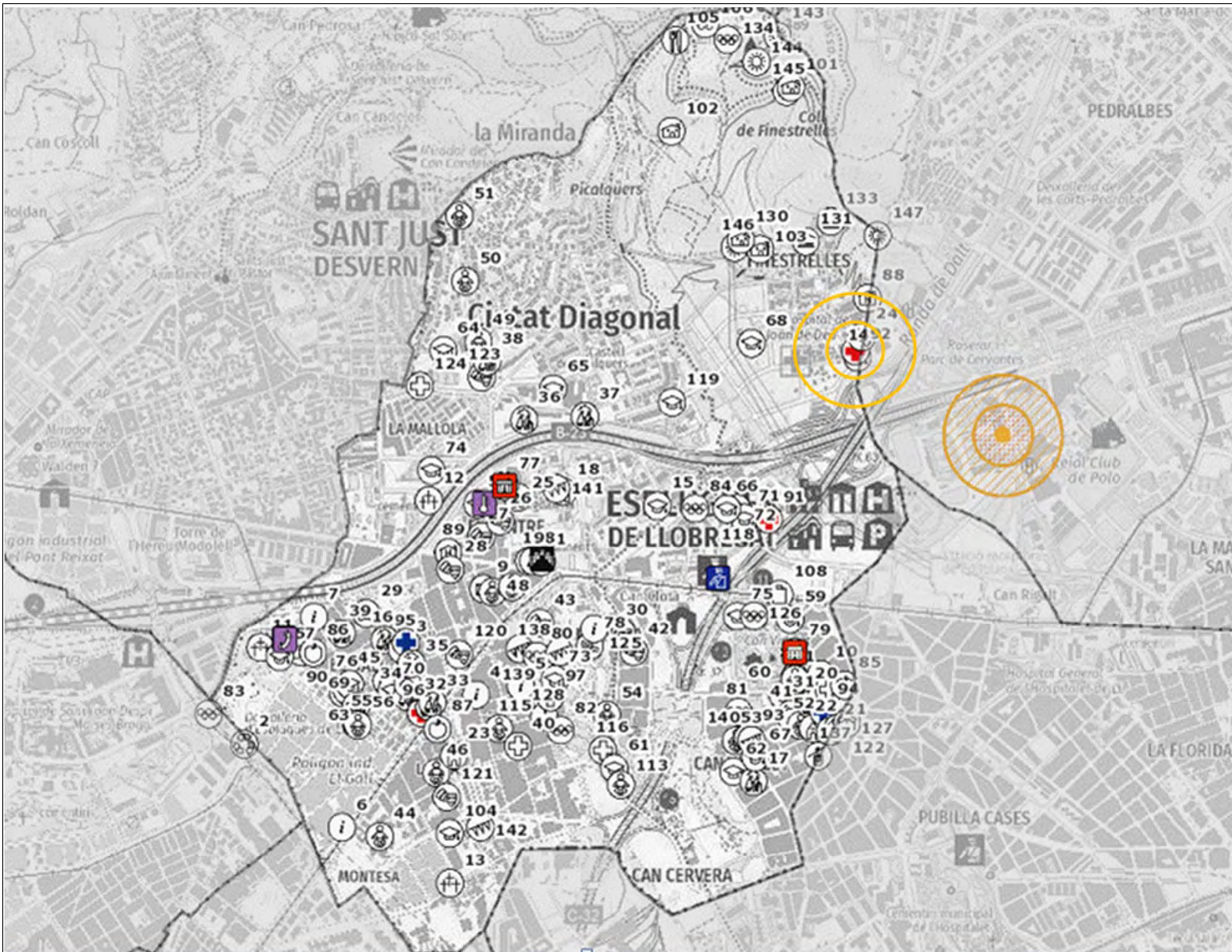
INFORMACIÓ ESPECÍFICA DEL RISC (Font: ACA; Mapa de Protecció Civil de Catalunya)	
Sup. inundable T50	Zona inundable Vessament
Sup. inundable T100	Zona inundable Vessament
Sup. inundable T500	Zona inundable Vessament
Zona de màxima rescuda ordinària	Zona inundable Vessament
Zones potencialment inundables	Zona potencialment inundable fluvial Zones associades a cons de dejecció Zona potencialment inundable lacustre
Temps de trànsit	0 a 1 hores 1 a 2 hores 2 a 3 hores 3 a 4 hores
Cons de dejecció	Con de dejecció actiu Influència de cons
Sirenes preses	Sirenes preses
Sirenes preses cobertura	Sirenes preses cobertura
Punts d'actuació prioritària (PAP)	Punt d'actuació prioritària (PAP)



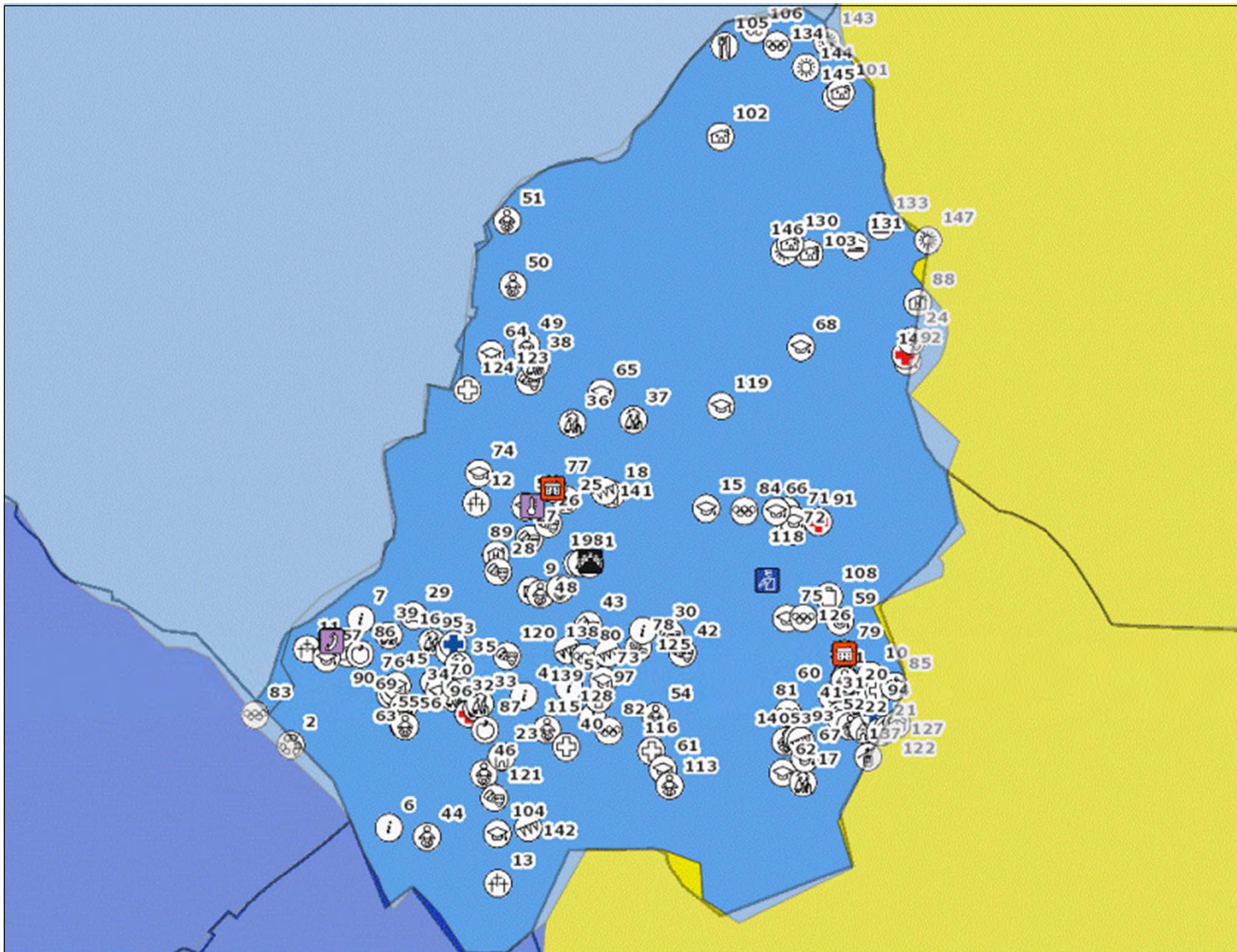
ELEMENTS VULNERABLES	
	Masia
	Urbanització
	Nucli aïllat
	Ajuntament
	Correus
	Oficina Turisme
	Biblioteca
	Centre Cívic
	Camp poliesportiu
	Piscina aire lliure
	Escola bressol
	Escola
	CAP
	Hospital
	Sanitari altre
	Centre de dia
	Cementiri
	Centre de culte
	Equipaments singulars
	Aparcament
	Benzinera
	Deixalleria
	Centre comercial
	Mercat

ELEMENTS DE PROTECCIÓ CIVIL (GENERALS/ESPECÍFICS DEL RISC)	
	Centre d'acollida
	Est. meteorològica
	CECOPAL
	Policia Local
	Bombers
	Magatzem ADF
	Magatzem municipal
	Magatzem P. Civil
	Centre recepció alarmes
	Ruta de neteja de prioritat molt alta (RNA)
	Ruta de neteja de prioritat alta (RNB)
	Ruta de neteja de prioritat mitjana (RNC)
	Ruta de neteja de prioritat baixa (RND)
	Talls de trànsit
	Zones d'aparcament
	Col·locació de cadenes
	Punt conflictiu
	Punts de subministrament de funderats per a la població
	Via d'evacuació
	Ruta d'avís

INFORMACIÓ ESPECÍFICA DEL RISC (Font: Mapa de Protecció Civil de Catalunya)	
	Subestacions elèctriques
	Estacions de gas/iconal·lacions de gas
	Vies prioritzades



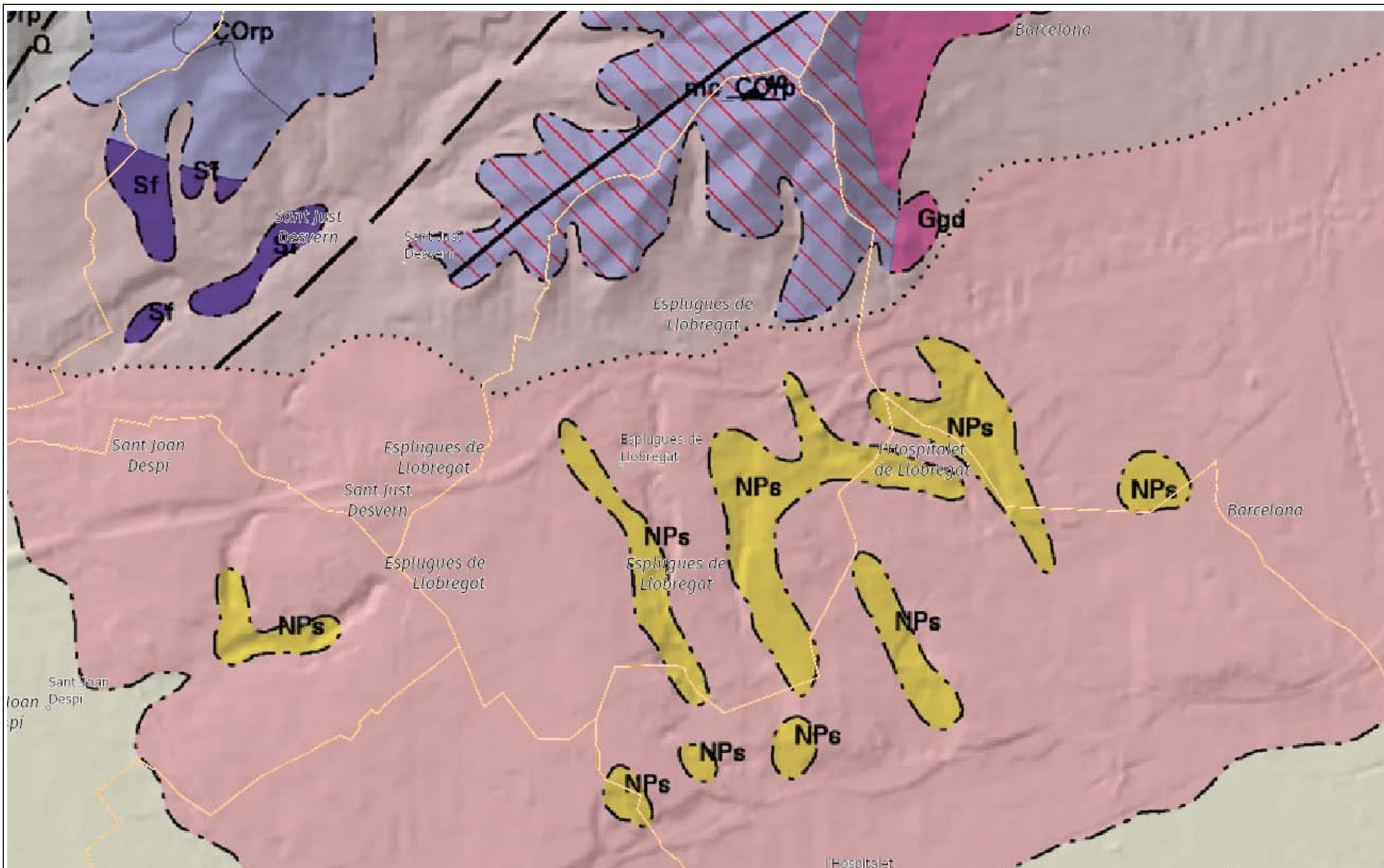
ELEMENTS VULNERABLES	
	Masia
	Urbanització
	Nucli aïllat
	Ajuntament
	Correus
	Oficina Turisme
	Biblioteca
	Centre Cívic
	Camp poliesportiu
	Piscina aire lliure
	Escola bressol
	Escola
	CAP
	Hospital
	Sanitari altre
	Centre de dia
	Cementiri
	Centre de culte
	Equipaments singulars
	Aparcament
	Benzinera
	Deixalleria
	Centre comercial
	Mercat
ELEMENTS DE PROTECCIÓ CIVIL (GENERALS/ESPECÍFICS DEL RISC)	
	Centre d'acollida
	Est. meteorològica
	CECOPAL
	Policia Local
	Bombers
	Magatzem ADF
	Magatzem municipal
	Magatzem P. Civil
	Centre recepció alarmes
	Via d'evacuació
	Ruta d'avís
INFORMACIÓ ESPECÍFICA DEL RISC (Font: Mapa de Protecció Civil de Catalunya)	
Instal·lacions aeronàutiques	
	Aeroport
	Aeròdrom
	Heliport
Zones d'emergència aeronàutica	
	Zona I
	Zona II



ELEMENTS VULNERABLES	
	Masia
	Urbanització
	Nucli aïllat
	Ajuntament
	Correus
	Oficina Turisme
	Biblioteca
	Centre Cívic
	Camp poliesportiu
	Piscina aire lliure
	Escola bressol
	Escola
	CAP
	Hospital
	Sanitari altre
	Centre de dia
	Cementiri
	Centre de culte
	Equipaments singulars
	Aparcament
	Benzinera
	Deixalleria
	Centre comercial
	Mercat

ELEMENTS DE PROTECCIÓ CIVIL (GENERALS/ESPECÍFICS DEL RISC)	
	Centre d'acollida
	Est. meteorològica
	CECOPAL
	Policia Local
	Bombers
	Magatzem ADF
	Magatzem municipal
	Magatzem P. Civil
	Centre recepció alarmes
	Element potencialment vulnerable
	Zona de perill

INFORMACIÓ ESPECÍFICA DEL RISC (Font: Mapa de Protecció Civil de Catalunya)	
Intensitat sísmica	
	V-VI
	VI
	VI-VII
	VII
	VII-VIII
	VIII

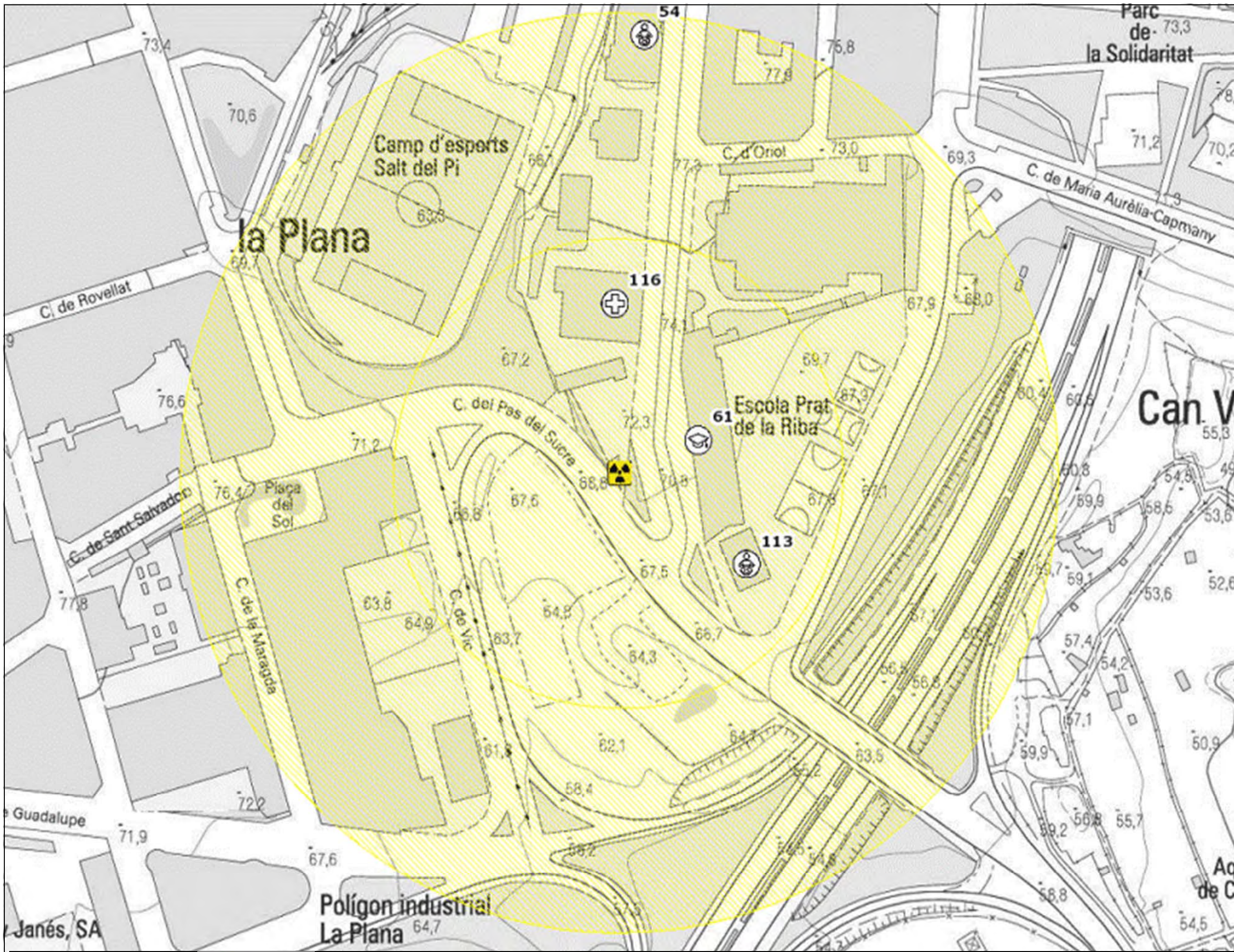




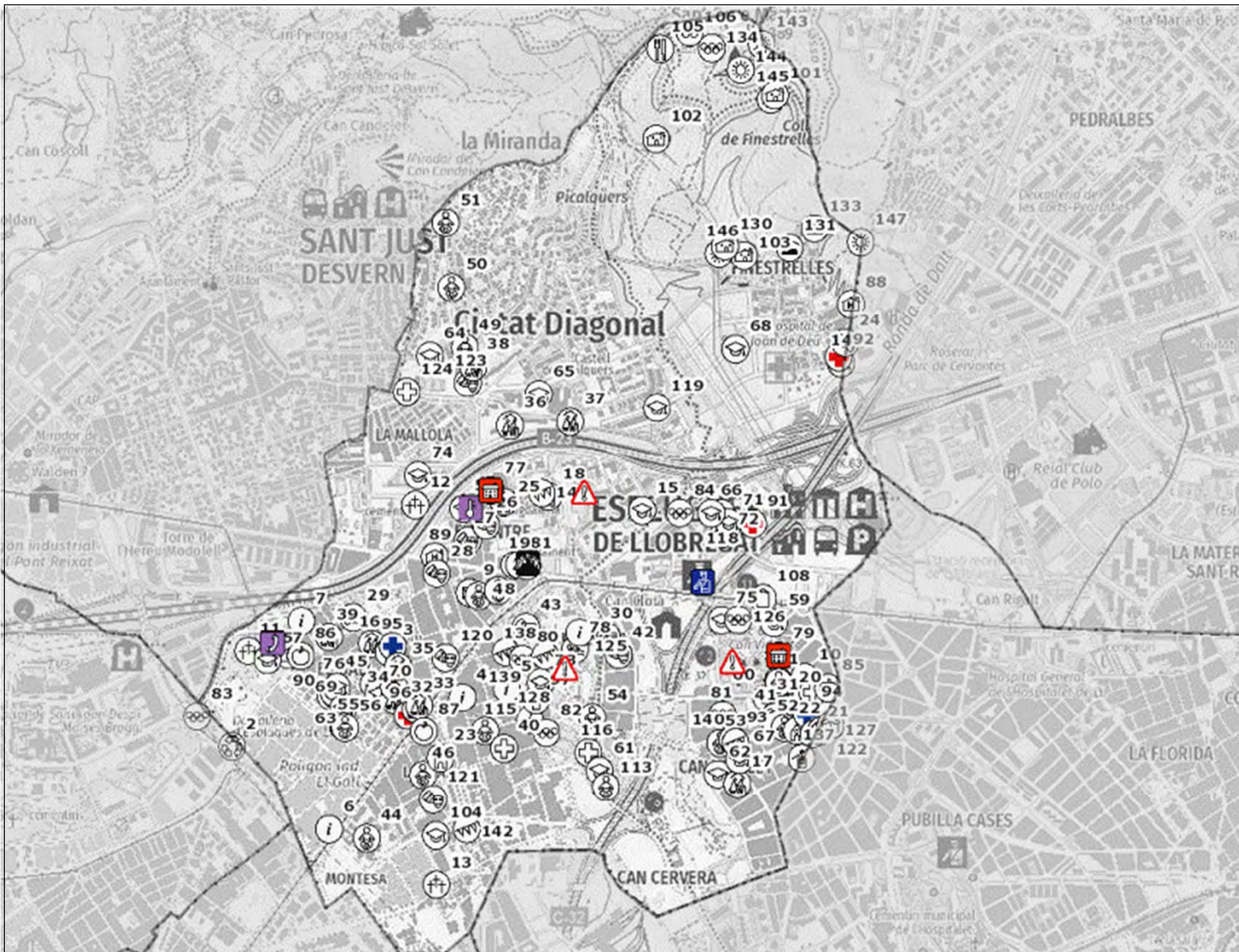
ELEMENTS VULNERABLES	
	Masia
	Urbanització
	Nucli aïllat
	Ajuntament
	Correus
	Oficina Turisme
	Biblioteca
	Centre Cívic
	Camp poliesportiu
	Piscina aire lliure
	Escola bressol
	Escola
	CAP
	Hospital
	Sanitari altre
	Centre de dia
	Cementiri
	Centre de culte
	Equipaments singulars
	Aparcament
	Benzinera
	Deixalleria
	Centre comercial
	Mercat

ELEMENTS DE PROTECCIÓ CIVIL (GENERALS/ESPECÍFICS DEL RISC)	
	Centre d'acollida
	Est. meteorològica
	CECOPAL
	Policia Local
	Bombers
	Magatzem ADF
	Magatzem municipal
	Magatzem P. Civil
	Centre recepció alarmes
	Instal·lacions radioactives
	Zona d'afectació per risc radiològic
	Via d'evacuació
	Ruta d'avís

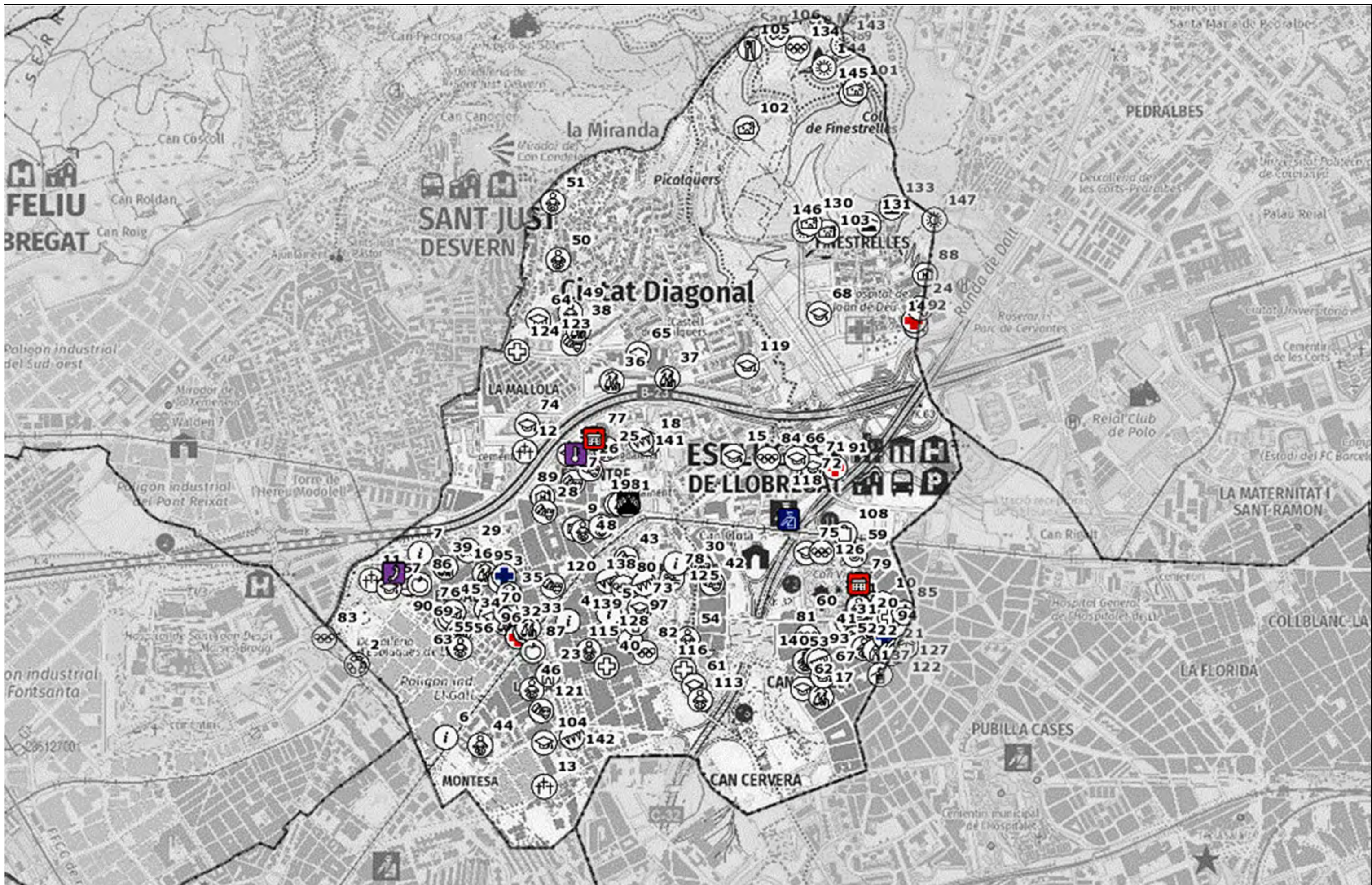
INFORMACIÓ ESPECÍFICA DEL RISC	





ELEMENTS VULNERABLES	
	Masia
	Urbanització
	Nucli aïllat
	Ajuntament
	Correus
	Oficina Turisme
	Biblioteca
	Centre Cívic
	Camp poliesportiu
	Piscina aire lliure
	Escola bressol
	Escola
	CAP
	Hospital
	Sanitari altre
	Centre de dia
	Cementiri
	Centre de culte
	Equipaments singulars
	Aparcament
	Benzinera
	Deixalleria
	Centre comercial
	Mercat
ELEMENTS DE PROTECCIÓ CIVIL (GENERALS/ESPECÍFICS DEL RISC)	
	Centre d'acollida
	Est. meteorològica
	CECOPAL
	Policia Local
	Bombers
	Magatzem ADF
	Magatzem municipal
	Magatzem P. Civil
	Centre recepció alarmes
	Instal·lacions radioactives
	Zona d'afectació per risc radiològic
	Via d'evacuació
	Ruta d'avís
INFORMACIÓ ESPECÍFICA DEL RISC	



ELEMENTS VULNERABLES	
	Masia
	Urbanització
	Nucli aïllat
	Ajuntament
	Correus
	Oficina Turisme
	Biblioteca
	Centre Cívic
	Camp poliesportiu
	Piscina aire lliure
	Escola bressol
	Escola
	CAP
	Hospital
	Sanitari altre
	Centre de dia
	Cementiri
	Centre de culte
	Equipaments singulars
	Aparcament
	Benzinera
	Deixalleria
	Centre comercial
	Mercat
ELEMENTS DE PROTECCIÓ CIVIL (GENERALS/ESPECÍFICS DEL RISC)	
	Centre d'acollida
	Est. meteorològica
	CECOPAL
	Policia Local
	Bombers
	Magatzem ADF
	Magatzem municipal
	Magatzem P. Civil
	Centre recepció alarmes
ELEMENTS DE PROTECCIÓ CIVIL (GENERALS/ESPECÍFICS DEL RISC) Zona de perill Via d'evacuació Ruta d'avis 	
INFORMACIÓ ESPECÍFICA DEL RISC	



 <p>Diputació Barcelona Gerència de Serveis d'Habitatge, Urbanisme i Activitats</p>	 <p>AJUNTAMENT D'ESPLUGUES</p>	<p>TÍTOL DEL PROJECTE DOCUMENT ÚNIC DE PROTECCIÓ CIVIL MUNICIPAL DUPROCIM D'ESPLUGUES DE LLOBREGAT</p>	<p>NOM DEL PLÀNOL PLÀNOL RISC TERRITORIAL</p>	<p>ESCALA 1/15000 DIN A3</p>	<p>EQUIP REDACTOR SERVEI PROTECCIÓ CIVIL MUNICIPAL</p>	<p>ABRIL 2024 ARXIU</p>	<p>PLÀNOL NÚM. D022 FULL 33 de 35</p>
---	---	--	---	--------------------------------------	--	-----------------------------	---



ELEMENTS VULNERABLES	
	Masia
	Urbanització
	Nucli aïllat
	Ajuntament
	Correus
	Oficina Turisme
	Biblioteca
	Centre Cívic
	Camp poliesportiu
	Piscina aire lliure
	Escola bressol
	Escola
	CAP
	Hospital
	Sanitari altre
	Centre de dia
	Cementiri
	Centre de culte
	Equipaments singulars
	Aparcament
	Benzinera
	Deixalleria
	Centre comercial
	Mercat
ELEMENTS DE PROTECCIÓ CIVIL (GENERALS/ESPECÍFICS DEL RISC)	
	Centre d'acollida
	Est. meteorològica
	CECOPAL
	Policia Local
	Bombers
	Magatzem ADF
	Magatzem municipal
	Magatzem P. Civil
	Centre recepció alarmes
	Punt conflictiu
INFORMACIÓ ESPECÍFICA DEL RISC	
	Línia de ferrocarril
	Estació de ferrocarril
	Túnel de ferrocarril
(Font: ICGC)	



ELEMENTS VULNERABLES	
	Masia
	Urbanització
	Nucli aïllat
	Ajuntament
	Correus
	Oficina Turisme
	Biblioteca
	Centre Cívic
	Camp poliesportiu
	Piscina aire lliure
	Escola bressol
	Escola
	CAP
	Hospital
	Sanitari altre
	Centre de dia
	Cementiri
	Centre de culte
	Equipaments singulars
	Aparcament
	Benzinera
	Deixalleria
	Centre comercial
	Mercat
ELEMENTS DE PROTECCIÓ CIVIL (GENERALS/ESPECÍFICS DEL RISC)	
	Centre d'acollida
	Est. meteorològica
	CECOPAL
	Policia Local
	Bombers
	Magatzem ADF
	Magatzem municipal
	Magatzem P. Civil
	Centre recepció alarmes
	Punt conflictiu
	Via d'evacuació
	Ruta d'avís
INFORMACIÓ ESPECÍFICA DEL RISC	



AJUNTAMENT D'ESPLUGUES

**DOCUMENT ÚNIC DE PROTECCIÓ CIVIL
MUNICIPAL (DUPROCIM)
D'ESPLUGUES DE LLOBREGAT**

ANNEXES

ABRIL 2024

ANNEX 1.

CRITERIS D'ACTIVACIÓ DELS PLANS DE PROTECCIÓ CIVIL DE LA GENERALITAT

- PANDEMIES
- TRANSPORT DE VIATGERS PER FERROCARRIL
- RISC QUÍMIC EN ESTABLIMENTS INDUSTRIALS
- INCENDIS FORESTALS
- INUNDACIONS
- RISC QUÍMIC EN EL TRANSPORT
- NEVADES
- AERONAUTIQUES
- SISMES
- RADIOLÒGICS
- VENTADES

ANNEX 2.

CONSELLS PER L'AUTOPROTECCIÓ DELS MUNICIPIS GENERALITAT DE CATALUNYA

- NEVADES
- VENT
- PLUJA

MÉS INFORMACIÓ A LA PAGINA WEB DE LA GENERALITAT DE CATALUNYA

http://interior.gencat.cat/ca/arees_dactuacio/proteccio_civil/consells_autoproteccio_emergencia/

ANNEX 3.

CONSELLS PER L'AUTOPROTECCIÓ DE LA POBLACIÓ AJUNTAMENT

ANNEX 4.

CALENDARI DE CAMPANYES DE SENSIBILITZACIÓ I INFORMACIÓ A LA CIUTADANIA

ANNEX 1.

CRITERIS D'ACTIVACIÓ DELS PLANS DE PROTECCIÓ CIVIL DE LA GENERALITAT

(Veure Apartat 4.1.1.)

RISC	SITUACIÓ	FASE ACTIVACIÓ
Pandèmies	<p>FASE 4 o FASE 5 declarada per l'OMS quan es doni algun dels supòsits següents:</p> <ul style="list-style-type: none"> -sigui necessari imposar mesures de contenció per evitar la propagació de la pandèmia -casos aïllats confirmats a Catalunya -no hi ha casos a Catalunya però sí confirmats a l'entorn. <p>FASE 6 declarada per l'OMS amb o sense casos aïllats confirmats a Catalunya, sempre i quan:</p> <ul style="list-style-type: none"> -no hi hagi impacte al sistema sanitari (nivell 1). -no hi manquin subministraments bàsics (nivell 1). -no hi hagi impacte social. <p>Període post-pandèmic</p> <p>Quan el Comitè d'emergències del Pla n'estableixi la necessitat per altres circumstàncies o motius estratègics.</p>	ALERTA 1
	<p>FASE 6 declarada per l'OMS i un nombre considerable (≥ 350 per cada 100.000 habitants) de casos estimats a Catalunya sempre i quan:</p> <ul style="list-style-type: none"> -hi hagi perill de col·lapse del sistema sanitari (nivell 2). -Hi ha alarma social. -Hi hagi alta incidències de baixes (nivell 1 o nivell 2). <p>Quan el Comitè d'emergències del Pla n'estableixi la necessitat per altres circumstàncies o motius estratègics.</p>	ALERTA 2
	<p>Fase 6 determinada per l'OMS i un nombre considerable (≥ 700 per cada 100.000 habitants) de casos estimats a Catalunya, quan a més, es produeix alguna de les circumstàncies següents:</p> <ul style="list-style-type: none"> -es produeixi col·lapse del sistema sanitari (nivell 3). -es produeixi un risc molt important de col·lapse en la resta de serveis imprescindibles per al funcionament de la societat (nivell 2). <p>Quan el Comitè d'emergències del Pla n'estableixi la necessitat per altres circumstàncies o motius estratègics.</p>	EMERGÈNCIA 1
	<p>FASE 6 declarada per l'OMS amb un nombre important (≥ 3.500 per cada 100.000 habitants) de casos d'infecció estimats a Catalunya i amb taxa de mortalitat >1 % dels afectats o 0,5 % de la població.</p> <p>Quan el Comitè d'emergències del Pla n'estableixi la necessitat per altres circumstàncies o motius estratègics.</p>	EMERGÈNCIA 2

RISC	SITUACIÓ	FASE ACTIVACIÓ
Transport de viatgers per	-Evacuació dels usuaris de trens a les zones de vies obertes i en general fora de túnels, viaductes, ponts, estacions	PREALERTA

<p>ferrocarril</p>	<p>suburbanes (tancades) o estacions principals.</p> <ul style="list-style-type: none"> -Altres operatives de protecció a usuaris (inclòs allotjament i trasllat de passatgers) que no requereixin intervenció general dels serveis d'emergència (i que no corresponguin a un supòsit de fase d'alerta). -Afectacions a infraestructura o al servei ferroviari per riscos externs o interns que puguin suposar alteració del servei ferroviari (tall concret de línia) però no afectació generalitzada. -Aturades de trens a túnels, ponts i viaductes per causes tècniques quan les empreses ferroviàries considerin que els temps d'aturada poden suposar una situació de risc directament per als usuaris o que aquests puguin generar-la situació de risc amb el seu comportament. -Atropellaments d'una persona que suposi aturada de la línia. -Amenança de bomba o de provocar dany col·lectiu a infraestructures quan el Cos de Mossos d'Esquadra trobi indicis que faci necessari valorar la seva fiabilitat. -Registre massiu de trucades d'usuaris al 112 reportant incidències al servei o infraestructures. 	
	<ul style="list-style-type: none"> -Accident ferroviari (xoc, descarrilament o altres) on estigui implicat almenys un comboi de passatgers i es produeixin ferits lleus però no víctimes mortals ni un nombre elevat de ferits greus (no múltiples víctimes). -Qualsevol situació de risc col·lectiu amb afectació general a la població amb ferits lleus però no víctimes mortals ni nombre elevat de ferits greus. -Incendi a túnels o estacions tancades que no estigui immediatament controlat i suposi l'afectació real o potencial a usuaris, o la seva evacuació. -Amenaces terroristes o de bomba a la infraestructura considerades fiables. -Evacuació d'usuaris a túnels, ponts, viaductes, estacions soterrànies i principals. -Transbordament de passatgers a túnels, ponts o viaductes. -Altres operatives de protecció a usuaris (inclòs l'allotjament i trasllat massiu de passatgers) amb intervenció general dels serveis d'emergència. -Aplicació de transport alternatiu al servei habitual quan sota criteri tècnic suposin l'alteració de la normalitat i requereixin mesures extraordinàries de coordinació (habilitació extraordinària d'espai física permanent i reordenació i control de la circulació) fins a assolir una situació de normalitat transitòria. -Comportaments anti-socials per part dels usuaris que suposin un risc imminent per a la població i per tant una possible emergència, quan així es valori tècnicament en especial per part del grup d'ordre. -Afectació directa generalitzada a les vies per riscos externs amb tall general de línies i risc per a la població, però sense ferits greus ni víctimes mortals: 1-Riscos naturals: meteorològics (nevades, inundacions, 	<p>ALERTA</p>

	<p>ventades, temporals de mar, i altres), esllavissades, subsidències, i altres.</p> <p>2-Riscos tecnològics (risc químic en instal·lacions amb substàncies perilloses, accident en el transport de mercaderies perilloses, ...).</p>	
	<p>-Accident ferroviari (xoc, descarrilament o altres) on estigui implicat almenys un comboi de passatgers i es produeixin víctimes mortals, ferits greus o afectació general als usuaris.</p> <p>-Materialització d'amenaques terroristes o de bomba a la infraestructura.</p> <p>-Qualsevol situació de risc col·lectiu amb afectació general a la població i presència de ferits greus o víctimes mortals.</p> <p>-Qualsevol situació que comporti presència de múltiples víctimes. Es correspon a 6 ferits greus o de categoria immediata, o bé 10 víctimes de qualsevol categoria i en tot cas d'acord a les previsions del pla d'emergència per a múltiples víctimes de la Generalitat de Catalunya.</p>	EMERGÈNCIA 1
	<p>-On estigui implicat més d'un comboi ferroviari.</p> <p>-Quan tingui lloc a més d'un punt del territori o més d'un servei alhora.</p> <p>-Quan el nombre de víctimes sigui d'una magnitud tal que suposi que les actuacions i recursos humans i materials previstos a la fase d'Emergència 1 siguin insuficients per gestionar-la.</p>	EMERGÈNCIA 2

RISC	SITUACIÓ	FASE ACTIVACIÓ
Risc químic establiments industrials	-Per accidents de categoria 1 importants on es preveu que hi hagi com a única conseqüència danys materials a la instal·lació, sense cap tipus de dany fora de la indústria, encara que impliquin ajuda exterior.	ALERTA
	-En accidents greus que poden implicar danys i víctimes a l'interior (categoria 2) i/o danys importants o àdhuc víctimes a l'exterior (categoria 3)	EMERGÈNCIA

RISC	SITUACIÓ	FASE ACTIVACIÓ
Incendis forestals	<p>Valoració conjunta dels indicadors següents:</p> <p>-El mapa dinàmic de perill d'incendis forestals.</p> <p>-El Pla Alfa (nivell 2).</p> <p>-El SISCOM (nivell 1) o simultaneïtat d'incendis de nivell inferior.</p> <p>-Altres indicadors que facin preveure un augment del nivell de vulnerabilitat i, per tant, de risc.</p> <p>-En incendis en què la situació es pugui solucionar amb els mitjans habituals de gestió d'emergències i l'afectació a la població sigui nul·la o reduïda.</p> <p>-A criteri de la Direcció del Pla, quan es produeixin situacions potencialment greus de GIF.</p>	PREALERTA

	<p>Valoració conjunta dels indicadors següents:</p> <ul style="list-style-type: none"> -El mapa dinàmic de perill d'incendis forestals. -El Pla Alfa (nivell 3). -El SISCOM (nivell 2) o simultaneïtat d'incendis de nivell inferior. -Altres indicadors que facin preveure un augment del nivell de vulnerabilitat i, per tant, de risc. -En incendis que, sense implicar risc per a les persones alienes a l'extinció i per als béns que no siguin de naturalesa forestal, es preveu que tinguin una duració prou important com perquè sigui necessària l'activació d'un dispositiu preventiu especial. -En incendis que impliquin un cert perill per a les persones i sigui apropiat ordenar-ne el confinament o l'evacuació. -En incendis importants ja controlats on es fa necessari un control de la zona afectada als efectes d'evitar que es produeixi una reactivació. -Altres supòsits, a criteri del Director o Directora del Pla, que justifiquin l'activació d'un dispositiu preventiu especial. 	ALERTA
	<p>En base als criteris següents:</p> <ul style="list-style-type: none"> -Grau d'afectació a la població i actuacions sobre la mateixa (informació, evacuació, d'urbanitzacions, barris perifèrics, barris de nuclis urbans, etc.). -Extensió (nombre de municipis afectats, nombre d'hectàrees afectades depenent del tipus de terreny, etc.) (per exemple >500 ha). -Mitjans necessaris. -Altres supòsits, a criteri de la Direcció del Pla, que justifiquin l'activació d'un dispositiu preventiu especial. 	EMERGÈNCIA 1
	<ul style="list-style-type: none"> -Quan es produeixi un GIF o conjunt d'incendis simultanis els efectes dels quals afectin una extensió important del territori. Aquesta circumstància s'avalua a partir dels criteris anteriorment esmentats (per exemple, que posi en perill greu nuclis importants de població, duració superior a 48 hores, requeriment de mitjans externs a Catalunya, etc.) 	EMERGÈNCIA 2

RISC	SITUACIÓ	FASE ACTIVACIÓ
Inundacions	<ul style="list-style-type: none"> -Quan el cabal que es desguassa de la presa sigui proper al que pot produir danys i/o inundacions aigües avall de la presa. -Per previsió meteorològica per pluja i/o hidrològiques: <ul style="list-style-type: none"> *SMP de grau 2, a molt curt o curt termini. *SMP de grau 3, a curt termini. -Que els nivells dels rius estiguin en un nivell proper al que produeix danys. -Per previsió meteorològica per estat de la mar: <ul style="list-style-type: none"> *SMP de grau 2, a molt curt o curt termini. *SMP de grau 3, a curt termini. -Que els nivells dels rius o del litoral estiguin propers als que poden produir danys. 	PREALERTA

	<p>-Quan és molt probable que es puguin produir inundacions importants a molt curt termini perquè és imminent el desbordament o quan s'hagi desbordat sense que es produeixin danys importants.</p> <p>-En el moment que en una presa s'hagi qualificat l'escenari d'aplicació de mesures correctores o escenari 1 i/o l'aigua que es desguassa de la presa sigui la que produeix desbordament sense que hi hagi danys importants.</p> <p>-Per previsió meteorològica per pluja i/o hidrològiques:</p> <ul style="list-style-type: none"> *SMP de grau 3, a molt curt termini. *SMP de grau 4, a curt i a molt curt termini. *SMP de grau 5, a curt i a molt curt termini. *SMP de grau 6, a curt i a molt curt termini. <p>-Per previsió meteorològica per estat de la mar:</p> <ul style="list-style-type: none"> *SMP de grau 3, a molt curt termini. *SMP de grau 4, a curt i a molt curt termini. *SMP de grau 5, a curt i a molt curt termini. *SMP de grau 6, a curt i a molt curt termini. <p>-Al final d'un episodi d'inundacions importants, en el retorn gradual cap a la normalitat.</p> <p>-Altres supòsits, a criteri del director del pla, que justifiquin l'activació d'un dispositiu preventiu especial, com per exemple l'onatge que pot agreujar les inundacions,...</p>	<p>ALERTA</p>
	<p>-Es produeixin inundacions en rius, rieres, torrents,...(produïdes per desgel o fusió de neu, obstrucció de lleres naturals o artificials, invasió de lleres, enfonsaments o dificultats de drenatge i/o acció de les mareas) que tinguin efectes importants però limitats sobre el territori. També quan aquests efectes siguin produïts per l'estat de la mar. Aquestes circumstàncies s'avaluarà a partir de la informació que es disposi en el moment de l'emergència en base a criteris de grau d'afectació a la població i actuacions sobre la mateixa (informació, evacuació, etc.), magnitud, duració prevista (per exemple >24 hores), extensió (nombre de municipis afectats, de vies de comunicació, etc.), mitjans necessaris,... l'altura de l'aigua dels rius, embassaments, llacs, rieres,... sobrepasa la llera (hi ha desbordament) i es preveu que es comencin a produir danys importants, alçada de les onades que faci preveure danys importants.</p> <p>-Per escenari excepcional o escenari 2 en preses i/o el desguàs de la presa sigui la que produeix danys importants aigües avall de la presa.</p> <p>-Excepcionalment, la direcció del pla podrà valorar l'activació del pla en emergència 1, amb caràcter preventiu, quan es doni la confluència de circumstàncies extremes: que l'episodi de greus inundacions sigui imminent degut a la imminència de precipitacions excepcionals i sempre i quan es donin altres circumstàncies que puguin agreujar el fenomen, com ara que el terreny estigui saturat com a conseqüència d'episodis abundants de precipitacions recents i que la capacitat dels cursos fluvials i dels embassaments estigui al límit.</p>	<p>EMERGÈNCIA</p>

	<p>-Es produeixi una gran inundació o conjunt d'inundacions simultànies (produïdes per pluges molt fortes, desgel o fusió de neu, obstrucció de lleres naturals o artificials, invasió de lleres, enfonsaments o dificultats de drenatge i/o acció de les mareas o per estat de la mar) que afectin una extensió important del territori. També en base als criteris anteriorment esmentats (per exemple que afecti a més d'una regió d'emergències o posi en perill greu nuclis importants de població).</p> <p>-Per escenari límit o escenari 3 en preses i/o el desguàs de la presa sigui la que produeix danys molt importants aigües avall de les presa.</p>	EMERGÈNCIA
--	---	------------

RISC	SITUACIÓ	FASE ACTIVACIÓ
Nevades	<p>-Previsió de nevades amb un SMP grau 1 per neu en comarques amb vulnerabilitat alta, molt alta o extrema.</p> <p>-Previsió de nevades amb un SMP grau 2 per neu en comarques amb vulnerabilitat baixa, moderada, alta o molt alta.</p> <p>-Previsió de nevades amb un SMP grau 3 per neu en comarques amb vulnerabilitat baixa.</p>	PREALERTA
	<p>-Previsió de nevades amb un SMP grau 2 per neu en comarques amb vulnerabilitat extrema.</p> <p>-Previsió de nevades amb un SMP grau 3 per neu a qualsevol comarca excepte les vulnerabilitat baixa.</p> <p>-Previsió de nevades amb un SMP grau 4 per neu a qualsevol comarca.</p> <p>-Previsió de nevades amb un SMP grau 5 per neu en comarques amb vulnerabilitat molt alta, alta, moderada o baixa.</p> <p>-Previsió de nevades amb un SMP grau 6 per neu en comarques de vulnerabilitat moderada o baixa.</p>	ALERTA
	<p>-Es decideixi tallar el trànsit a un nombre considerable de vies per facilitar les tasques de neteja.</p> <p>-Es comenci a produir el bloqueig de vehicles i/o persones de manera descontrolada.</p> <p>-Es tingui constància que comencen a quedar aïllats nuclis de població com a conseqüència dels talls a les vies de comunicació.</p> <p>-S'interrompi el funcionament de diferents mitjans de transport com RENFE, FGC, autobusos de línia, transport escolar, etc...</p> <p>-Es produeixin talls de subministrament generalitzats i/o de llarga durada d'algun dels serveis bàsics. Especial atenció amb els talls de subministrament elèctric i amb possibles fallades en les telecomunicacions.</p> <p>-A criteri de la direcció del Pla, es valorarà activar el Pla NEUCAT en ALERTA o en EMERGÈNCIA en els següents supòsits:</p>	EMERGÈNCIA

	<p>*Previsió de nevades amb un SMP de grau 5 o 6 en comarques amb vulnerabilitat extrema.</p> <p>*Previsió de nevades amb un SMP de grau 6 en comarques amb vulnerabilitat alta, molt alta o extrema.</p>	
	<p>Valoració dels criteris següents:</p> <ul style="list-style-type: none"> -Extensió territorial i durada prevista de l'episodi. -Grau d'afectació a la població i actuacions sobre la mateixa (Informació, recomanacions...). -Grau d'afectació en la mobilitat i els serveis bàsics a la població. -Recursos necessaris per a gestionar l'emergència i requeriment de mitjans externs. -Altres supòsits, a criteri de la Direcció del Pla. 	EMERGÈNCIA

RISC	SITUACIÓ	FASE ACTIVACIÓ
Emergències aeronàutiques	<p>*Naturalesa aeronàutica:</p> <ul style="list-style-type: none"> -Alerta local d'una aeronau en vol/terra (zona A/E). El pilot no declara l'emergència. <p>*Naturalesa policial:</p> <ul style="list-style-type: none"> -Amenaça d'explosius a l'aeronau en vol/terra sense confirmar. -Apoderament il·lícit d'una aeronau en vol/terra sense confirmar. -Amenaça de sabotatge en instal·lacions sense confirmar. -Amenaça de bomba en instal·lacions sense confirmar. -Problemes d'ordre públic, intrusisme, robatori. <p>*Incendi i/o explosions en instal·lacions:</p> <ul style="list-style-type: none"> -Alerta d'incendi o explosió en instal·lacions sense confirmar. -Alerta d'incendi o deflagració per càrrega de combustible sense confirmar. -Alerta d'esfondraments d'instal·lacions sense confirmar. -Aeronau amb alerta sanitària, que pel quadre mèdic i pel nombre d'afectats, poden ser atesos pels serveis mèdics propis de l'aeroport. <p>*Altres criteris:</p> <ul style="list-style-type: none"> -Avaria greu que provoca el tall de subministrament de serveis bàsics a les diferents instal·lacions aeroportuàries. 	PREALERTA
	<p>*Naturalesa aeronàutica:</p> <ul style="list-style-type: none"> -Aeronau que declara emergència en vol/terra (zona A/E). -Accident, incendi o explosió sense ferits lleus en aeronau en vol/terra que es preveu que es pot controlar amb els mitjans interns de l'aeroport. -Col·lisió entre aeronaus sense ferits o amb ferits lleus que es preveu que es pot controlar amb els mitjans interns de l'aeroport. -Aeronau amb alarma sanitària, que pel quadre mèdic i pel nombre d'afectats, no poden ser atesos pels serveis mèdics propis de l'aeroport. <p>*Naturalesa policial:</p> <ul style="list-style-type: none"> -Amenaça d'explosius en aeronau en vol/terra, que després 	ALERTA

	<p>d'una primera valoració dels experts, es creu en la seva veracitat.</p> <p>-Apoderament il·lícit d'una aeronau en vol/terra, que després d'una primera valoració dels experts, es creu en la seva veracitat.</p> <p>-Amenaça de sabotatge en instal·lacions, que després d'una primera valoració dels fets, es creu en la seva veracitat.</p> <p>-Amenaça de bomba en instal·lacions, que després d'una primera valoració dels fets, es creu en la seva veracitat.</p> <p>*Incendis i/o explosions en instal·lacions:</p> <p>-Incendi o explosió menor en instal·lacions que es preveu que es pot controlar amb mitjans interns del recinte aeroportuari.</p> <p>-Incendi o deflagració menor per càrrega de combustible que es preveu que es pugui controlar amb mitjans interns de l'aeroport.</p> <p>-Esfondraments d'instal·lacions sense ferits o amb ferits lleus.</p> <p>-Avaria greu dels sistemes de control.</p>	
	<p>*Naturalesa aeronàutica:</p> <p>-Accident, incendi o explosió en una aeronau en vol.</p> <p>-Accident, incendi o explosió en una aeronau en terra.</p> <p>-Col·lisió entre aeronaus.</p> <p>-Emergència sanitària en aeronau.</p> <p>*Naturalesa policial:</p> <p>-Amenaça confirmada d'explosius en una aeronau en vol/terra.</p> <p>-Apoderament il·lícit confirmat en aeronau en vol/terra.</p> <p>-Sabotatge confirmat en instal·lacions.</p> <p>-Amenaça de bomba confirmada en instal·lacions.</p> <p>*Incendis i/o explosions en instal·lacions:</p> <p>-Incendi o explosió en instal·lacions no controlable per medis propis.</p> <p>-Incendi o deflagració per càrrega de combustible no controlable per medis propis.</p> <p>-Esfondrament catastròfic a les instal·lacions</p>	EMERGÈNCIA 1
	<p>-Simultaneïtat d'escenaris corresponents a l'Emergència 1 en un mateix aeroport o en diferents aeroports.</p> <p>-Escenari que es correspongui a una Emergència 1 on estigui implicat més d'un avió comercial.</p> <p>-Altres circumstàncies a criteri de la direcció del pla.</p>	EMERGÈNCIA 2

RISC	SITUACIÓ	FASE ACTIVACIÓ
Sismes	<p>*Segons la intensitat:</p> <ul style="list-style-type: none"> -Sisme d'intensitat entre II i III-IV en comarques amb densitat de població alta o Zona A. -Sisme d'intensitat entre II-III i IV en comarques amb densitat de població mitjana o Zona B. -Sisme d'intensitat entre II i IV-V en comarques amb densitat de població baixa o Zona C. <p>*Segons la percepció:</p> <ul style="list-style-type: none"> -Sisme amb percepció àmplia en un o varis municipis. -Sisme amb percepció parcial en una o vàries comarques. 	PREALERTA
	<p>*Segons la intensitat:</p> <ul style="list-style-type: none"> - Sisme d'intensitat entre IV i IV-V en comarques amb densitat de població alta o Zona A. - Sisme d'intensitat entre IV-V i V-VI en comarques amb densitat de població mitjana o Zona B. - Sisme d'intensitat entre V i VI-VII en comarques amb densitat de població baixa o Zona C. <p>*Segons la percepció i dany:</p> <ul style="list-style-type: none"> - Sisme amb percepció àmplia en una o vàries comarques. - Sisme amb entre 1 i 10 persones ferides lleus. - Sisme amb un o varis edificis amb danys no estructurals visibles. 	ALERTA
	<p>*Segons la intensitat:</p> <ul style="list-style-type: none"> -Sisme d'intensitat entre V i VI-VII en comarques amb densitat de població alta o Zona A. -Sisme d'intensitat VI-VII en comarques amb densitat de població mitjana o Zona B. -Sisme d'intensitat entre VII i VII-VIII en comarques amb densitat de població baixa o Zona C. <p>*Segons la percepció o dany:</p> <ul style="list-style-type: none"> -Sisme amb entre 1 i 10 víctimes de qualsevol categoria. - Sisme amb entre 1 i 65 víctimes greus o categoritzades com immediates. - Sisme amb entre 1 i 10 morts. - Sisme amb molts edificis amb danys no estructurals visibles. - Sisme amb varis edificis amb danys estructurals visibles. - Sisme amb fallada de les línies vitals a nivell local. 	EMERGÈNCIA 1
	<p>*Segons la intensitat:</p> <ul style="list-style-type: none"> -Sisme d'intensitat superior a VII en comarques amb densitat de població alta o Zona A. -Sisme d'intensitat superior a VII-VIII en comarques amb densitat de població mitjana o Zona B. -Sisme d'intensitat superior a VIII en comarques amb densitat de població baixa o Zona C. <p>*Segons la percepció o dany:</p> <ul style="list-style-type: none"> -Sisme amb més de 10 víctimes de qualsevol categoria. -Sisme amb més de 6 víctimes greus o categoritzades com immediates. -Sisme amb més de 10 morts. -Sisme amb molts edificis amb danys estructurals visibles. 	EMERGÈNCIA 2

	-Sismes amb fallada de les línies vitals a nivell comarcal.	
--	---	--

RISC	SITUACIÓ	FASE ACTIVACIÓ
Radiològic	<p>*Si l'incident o accident té lloc en una instal·lació amb PEI: - L'incident o accident pot ser controlat amb els mitjans de la instal·lació. No hi ha, ni es preveu, afectació fora de la instal·lació, ni a persones diferents dels treballadors de la instal·lació.</p> <p>* Si l'incident o accident té lloc fora d'una instal·lació o en una instal·lació sense PEI: Inicialment quan encara no es coneixen les implicacions que pot comportar i no es preveu, d'entrada, que hi pugui haver una afectació important. Alguns exemples són el robatori d'una font radioactiva, la pèrdua d'una font radioactiva o l'aparició d'una possible font radioactiva òrfena, sempre que no es prevegi, d'entrada, que hi pugui haver una afectació important.</p>	PREALERTA
	<p>*Si l'accident té lloc en una instal·lació amb PEI: o L'accident només pot afectar la instal·lació i els seus treballadors però per controlar-lo es necessita ajuda exterior diferent de la del grup radiològic. o L'accident només pot afectar l'entorn de la instal·lació. Les conseqüències són lleus (dosi per sota dels nivells d'intervenció especificats a l'annex VIII).</p> <p>*Si l'accident té lloc fora d'una instal·lació o en una instal·lació sense PEI: -L'accident només pot afectar l'entorn del lloc de l'accident. Les conseqüències són lleus (dosi per sota dels nivells d'intervenció especificats a l'annex VIII).</p>	ALERTA
	<p>*Si l'accident té lloc en una instal·lació amb PEI: L'accident només pot afectar l'entorn de la instal·lació. Les conseqüències són greus (dosi per sobre dels nivells d'intervenció especificats a l'annex VIII).</p> <p>*Si l'accident té lloc fora d'una instal·lació o en una instal·lació sense PEI: L'accident només pot afectar l'entorn del lloc de l'accident. Les conseqüències són greus (dosi per sobre dels nivells d'intervenció especificats a l'annex VIII).</p>	EMERGÈNCIA 1
	<p>*Si l'accident té lloc dins d'una instal·lació amb PEI: L'accident pot afectar més enllà de l'entorn de la instal·lació. Les conseqüències són greus (dosi per sobre dels nivells d'intervenció especificats a l'annex VIII).</p> <p>*Si l'accident té lloc fora d'una instal·lació o en una instal·lació sense PEI: L'accident pot afectar més enllà de l'entorn del lloc de l'accident. Les conseqüències són greus (dosi per sobre dels nivells d'intervenció especificats a l'annex VIII).</p>	EMERGÈNCIA 2

RISC	SITUACIÓ	FASE ACTIVACIÓ
Ventades	<ul style="list-style-type: none"> - Previsió de vent amb un SMP grau 1 a la comarca del Barcelonès. - Previsió de vent amb un SMP grau 2 a les comarques de densitat de població alta. - Previsió de vent amb un SMP grau 3 a les comarques de densitat de població baixa. 	PREALERTA
	<ul style="list-style-type: none"> - Previsió de vent amb un SMP grau 2 a la comarca del Barcelonès. - Previsió de vent amb un SMP grau 3 a les comarques de densitat de població alta. - Previsió de vent amb un SMP grau 4 a qualsevol comarca. - Previsió de vent amb un SMP grau 5 a qualsevol comarca. - Previsió de vent amb un SMP grau 6 a qualsevol comarca - El vent està provocant danys poc importants d'abast territorial limitat. 	ALERTA
	<ul style="list-style-type: none"> - El vent està provocant danys importants i amb un abast territorial extens. 	EMERGÈNCIA

ANNEX 2.

CONSELLS PER L'AUTOPROTECCIÓ DELS MUNICIPIS GENERALITAT DE CATALUNYA

Nevades:

Risc Baix

Risc baix en general. Estan pronosticats fenòmens meteorològics relativament habituals però potencialment perillosos per algunes activitats. Cal fer seguiment de les condicions meteorològiques.

Actuacions preventives recomanades:

- Seguir atentament la informació meteorològica i els avisos que emeti el Centre de Coordinació Operativa de Catalunya (CECAT).
- Preparació de la distribució logística dels recursos del municipi fent la previsió dels mitjans disponibles i dels recursos necessaris per zones de prioritat. Per exemple, assegurar la disposició de sal al municipi i els recursos materials i personals necessaris per a repartir els fundents als punts conflictius i mantenir netes les principals vies de comunicació en cas que es compleixin les previsions meteorològiques.
- Avisar els responsables municipals i als integrants dels serveis municipals.
- Preveure quins serien els punts d'acollida i d'atenció a la població en cas d'una emergència per nevades.
- Tallar els recs automàtics i recomanar a la població no mullar els carrers per evitar la formació de plaques de gel.
- Comprovar el funcionament correcte de les emissores de la xarxa RESCAT (els municipis que en tinguin).
- Determinar les actuacions relacionades amb el control del trànsit que caldria fer en cas de nevades:
 - o Establiment de les zones de distribució de sal (prèviament emmagatzemada) i de les rutes bàsiques a assegurar per tal que restin obertes (possibles rutes d'evacuació).
 - o Comprovació i senyalització del punts més conflictius (com per exemple zones d'obaga a on acostuma a formar-se gel).
 - o Possibles talls de camins i carreteres i establiment de rutes alternatives.
 - o Preveure l'habilitació d'aparcaments per a vehicles de mercaderies.

Risc Moderat

Risc moderat. Estan pronosticats fenòmens meteorològics inusuals, amb possible afectació sobre activitats habituals i/o serveis bàsics. Cal estar informat de les condicions meteorològiques i seguir els consells de les autoritats.

Actuacions preventives recomanades:

- Les pròpies de les situacions de risc baix.
- Seguir atentament la informació meteorològica i de l'estat de la xarxa viària, així com els avisos que emeti el Centre de Coordinació Operativa de Catalunya (CECAT).
- **En cas que el municipi disposi de pla d'emergències per nevades, valorar la possibilitat de posar-lo en PREALERTA i d'activar els procediments d'actuació previstos en el pla.**
- Alertar els serveis municipals perquè, en cas que es confirmen les previsions meteorològiques i comenci a nevar, iniciïn el més ràpidament possible les tasques que tinguin assignades.
- Avisar i mantenir informada la població de la situació de risc per nevades, donant a conèixer les mesures d'autoprotecció a prendre en cas de nevades i fent seguiment especial d'aquella població que pugui considerar-se molt vulnerable (gent gran, amb necessitats mèdiques...).
- Preveure l'obertura d'albergs d'acollida.

- Revisar l'estat dels grups electrògens.

Risc Alt

Risc alt i/o molt alt. Estan pronosticats fenòmens meteorològics inusuals i/o d'intensitat superior a l'habitual, amb probable afectació sobre activitats habituals i/o serveis bàsics. Cal estar informat de les condicions meteorològiques, seguir les indicacions de les autoritats i activar els plans d'emergència que s'escaigui.

Actuacions preventives recomanades:

- Les pròpies de les situacions de risc moderat.
- **En cas que el municipi disposi de pla d'emergències per nevades, valorar la possibilitat d'activar-lo en ALERTA, iniciar els procediments d'actuació previstos al pla i informar el CECAT.**
- **Estar en contacte amb el Centre de Coordinació Operativa de Catalunya (CECAT) mentre duri la situació de risc.**
- Avaluar les necessitats de recursos (propis o aliens) per donar allotjament, menjar i serveis a les persones que poguessin necessitar-los a causa d'una emergència per nevades. • Preveure les necessitats en cas d'acollida de població evacuada i/o persones sense sostre: allotjament, aliments, serveis socials, atenció sanitària...
- Avisar i alertar a les empreses subministradores de recursos bàsics del municipi per a què estiguin a l'aguait de qualsevol incidència.
- Demanar al CECAT l'activació de grups comarcals de la xarxa RESCAT sempre que sigui necessari.
- Preveure la rehabilitació dels serveis bàsics (aigua, electricitat, gas, telefonia, vies de comunicació, ...) al municipi com a conseqüència de talls en el subministrament (revisar l'estat dels grups electrògens).

Risc Extrem

Risc meteorològic extrem. Estan pronosticats fenòmens meteorològics de magnitud excepcional, amb afectacions importants sobre activitats habituals i/o serveis bàsics. Cal estar informat de les condicions meteorològiques, seguir les indicacions de les autoritats i activar els plans d'emergència que s'escaigui.

Actuacions preventives recomanades:

- Les pròpies de les situacions de alt.
- Convocar el Comitè d'Emergència municipal al CECOPAL.
- **Activar el pla d'actuació municipal (PAM) per nevades en emergència.**
- **Estar en contacte amb el CECAT i amb el Consell Assessor Territorial si s'ha constituït.**
- Demanar col·laboració a la població pel que fa a la neteja de les aceres i dels terrats de les cases.
- Informar a la població de la situació i donar-los-hi consells tals com que vigilin la combustió de les estufes o que evitin els desplaçaments que no siguin estrictament necessaris.
- Estar en contacte amb la població, sobretot de la més vulnerable (persones grans, persones que pateixen algun tipus de malaltia,...). En cas de persones que necessitin tractaments diaris importants (diàlisi, quimioteràpia,...), fer-los anar a l'Hospital on els tracten.
- Tenir totalment previst la neteja dels carrers del municipi i d'aquelles carreteres municipals que connectin amb les vies principals.
- Preveure aquelles vies prioritàries per facilitar la mobilitat, sobretot dels vehicles d'emergència, i tenir previst possibles llocs on calgui fer talls (tenir a punt el lloc i tenir localitzats els senyals i les balles per fer-ho).
- Tenir apunt la maquinària i els fundents.
- Contactar amb els consells comarcals per informar-se de possibles afectacions en el transport

escolar.

- Avisar i alertar a les empreses subministradores de recursos bàsics del municipi per a que estiguin a l'aguait de qualsevol incidència.
- Tenir a punt els llocs d'acollida per si hi ha alguna persona de pas que pugui quedar-se atrapada en el vostre municipi.
- Tenir a punt tant els grups electrògens com el combustible que els fan funcionar.
- Proposar possibles suspensions d'esdeveniments públics.

Les accions durant l'episodi de nevades que podeu dur a terme són les següents:

ACTUACIONS A REALITZAR DURANT LA NEVADA

- **En cas que el municipi disposi de pla d'emergències per nevades, valorar la possibilitat d'activar-lo en ALERTA o en EMERGÈNCIA si es produeixen afectacions importants, iniciar els procediments d'actuació previstos al pla i informar al CECAT.**
- Informar la població de la situació i donar les instruccions oportunes, d'acord amb la direcció del pla NEUCAT, a través dels mitjans de comunicació.
- Alertar els serveis municipals perquè, quan comenci a nevar, iniciïn el més ràpidament possible les tasques que tenen assignades, com per exemple:
 - Distribució de fuments i/o neteja dels carrers.
 - Comprovació i senyalització si és necessari del punts més conflictius de la xarxa viària municipal.
 - Habilitació d'aparcaments per a vehicles de mercaderies.
 - Control del trànsit.
 - Tasques d'informació a la població i avisos als diferents elements vulnerables.
- Avisar i alertar a les empreses subministradores de recursos bàsics del municipi per a que estiguin a l'aguait de qualsevol incidència. Preveure la rehabilitació dels serveis bàsics (aigua, electricitat, gas, telefonia, vies de comunicació, ...) al municipi com a conseqüència de talls en el subministrament.
- Contactar amb els consells comarcals per informar-se de possibles afectacions en el transport escolar.
- Evitar tots aquells desplaçaments que no siguin estrictament necessaris. S'aconsellarà no agafar el vehicle particular si no és del tot imprescindible.
- En situació de risc imminent, dur a terme els talls d'aquelles vies comunicació de titularitat pròpia que no compleixin les mesures mínimes de seguretat per circular-hi. Si cal, declarar l'obligatorietat de l'ús de cadenes per transitar.
- Proposar possibles suspensions d'esdeveniments públics.
- En cas de necessitar mitjans i recursos, donar avís al CECAT per tal de gestionar-los.
- Informar al CECAT o als Consells Assessors Territorials si s'han constituït, de les afectacions de la nevada a nivell municipal (existència de nuclis aïllats per la neu, serveis bàsics afectats, infraestructures afectades, persones acollides, etc...).

Ventades:

Perill Moderat

Actuacions preventives recomanades:

- Seguir atentament la informació meteorològica i els avisos que emeti el Centre de Coordinació Operativa de Catalunya (CECAT).
- Informar els responsables municipals i als integrants dels serveis municipals.
- Aviseu a aquelles persones que facin activitats a l'aire lliure.
- Comprovar el funcionament correcte de les emissores de la xarxa RESCAT (els municipis que en tinguin). Si cal feu una trucada de comprovació amb la sala CECAT i recordeu que se us

poden enviar avisos en SDS.

- Determinar les actuacions relacionades amb el control del trànsit que caldria fer en cas de ventades:
 - o Comprovació i senyalització del punts més conflictius.
 - o Possibles talls de camins i carreteres i establiment de rutes alternatives.

Perill Alt

Actuacions preventives recomanades:

- Les pròpies de les situacions de perill moderat.
- Seguir atentament la informació meteorològica i de l'estat de la xarxa viària, així com els avisos que emeti el Centre de Coordinació Operativa de Catalunya (CECAT).
- En cas que el municipi disposi de pla d'emergències per ventades, valorar la possibilitat de posar-lo en PREALERTA i d'activar els procediments d'actuació previstos en el pla. Informar al CECAT.
- Alertar els serveis municipals perquè, en cas que es confirmin les previsions meteorològiques, iniciïn el més ràpidament possible les tasques que tinguin assignades.
- Avisar i mantenir informada la població de la situació de risc per vents, donant a conèixer les mesures d'autoprotecció a prendre i fent seguiment especial d'aquella població que pugui considerar-se molt vulnerable (gent gran, amb necessitats mèdiques...).
- Preveure l'obertura d'albergs d'acollida.
- Revisar l'estat dels grups electrògens.

Perill Molt Alt

Actuacions preventives recomanades:

- Les pròpies de les situacions de risc alt.
- En cas que el municipi disposi de pla d'emergències per ventades, valorar la possibilitat d'activar-lo en ALERTA o EMERGÈNCIA, iniciar els procediments d'actuació previstos al pla i informar el CECAT.
- Estar en contacte amb el Centre de Coordinació Operativa de Catalunya (CECAT).
- Fer una previsió de mitjans disponibles i necessaris i una distribució logística dels recursos del municipi per zones de prioritat.
- Avaluar les necessitats de recursos (propis o aliens) per donar allotjament, menjar i serveis a les persones que poguessin necessitar-los a causa d'una emergència per ventades. Preveure les necessitats en cas d'acollida de població evacuada i/o persones sense sostre: allotjament, aliments, serveis socials, atenció sanitària...
- Avisar i alertar a les empreses subministradores de recursos bàsics del municipi per a què estiguin a l'aguait de qualsevol incidència.
- Demanar al CECAT l'activació de grups comarcals de la xarxa RESCAT si cal.
- Preveure la rehabilitació dels serveis bàsics (aigua, electricitat, gas, telefonia, vies de comunicació, ...) al municipi com a conseqüència de talls en el subministrament (revisar l'estat dels grups electrògens).
- Convocar el Comitè d'Emergència municipal al CECOPAL. Assegureu-vos que les emissores de la xarxa Rescat estan carregades i operatives, que disposeu de telèfons fix i suficient bateria pels telèfons mòbils.
- Assegurar la disponibilitat o bon funcionament dels grups electrògens pel CECOPAL i pel centre d'acollida.
- Informar a la població de la situació i donar-los-hi consells tals com no deixar fora objectes ni mobles que el vent pugui arrossegar, que mantinguin els desaigües i embornals dels terrats de casa seva nets i sense obstacles. Posar el més imprescindible (com medicaments, documents o menjar) en llocs alts i protegits.
- Estar en contacte amb la població, sobretot de la més vulnerable (persones grans, persones

que pateixen algun tipus de malaltia,...). En cas de persones que necessitin tractaments diaris importants (diàlisi, quimioteràpia,...), fer-los anar a l'Hospital on els tracten.

- Tenir totalment previst la neteja dels carrers del municipi i d'aquelles carreteres municipals que connectin amb les vies principals.
- Preveure aquelles vies prioritàries per facilitar la mobilitat, sobretot dels vehicles d'emergència, i tenir previst possibles llocs on calgui fer talls (tenir a punt el lloc i tenir localitzats els senyals i les tanques per fer-ho).
- Senyalitzar les proximitats a edificis o façanes que presenten mal estat o perill d'ensorrament.
- Contactar amb els consells comarcals per si hi ha possibles afectacions en el transport escolar.
- Tenir a punt els llocs d'acollida per si hi ha persones de pas que puguin quedar-se atrapades en el vostre municipi, i preveure zones d'aparcament provisional per vehicles o camions.
- Tenir a punt tant els grups electrògens com el combustible que els fan funcionar.
- Proposar possibles suspensions d'esdeveniments públics i tancar les zones de jardins o parcs urbans que puguin representar un risc per ventades, caiguda d'arbres o branques.
- Controleu i coordineu les tasques del voluntariat.
- Informeu a la població sobre els consells d'autoprotecció i dels centres d'acollida. Si teniu ràdio o televisió local, faciliteu les dades com a mitjà per donar els consells i actualitzar la informació en continu sobre l'estat i les previsions.
- Recordeu al ciutadà el número 112 com a telèfon d'emergències i si és possible faciliteu-los un telèfon de contacte amb el vostre municipi.

Les accions durant l'episodi de ventades que podeu dur a terme són les següents:

ACTUACIONS A REALITZAR DURANT L'EPISODI DE VENT

- En cas que el municipi disposi de pla d'emergències per ventades, valorar la possibilitat d'activar-lo en ALERTA o en EMERGÈNCIA si es produeixen afectacions importants; iniciar els procediments d'actuació previstos al pla i informar el CECAT.
- Informar la població de la situació i donar les instruccions oportunes, d'acord amb la direcció del pla PROCICAT, a través dels mitjans de comunicació. Cal evitar deixar testos o elements decoratius a les terrasses en llocs on puguin caure al carrer, cal recollir tendals i assegurar tots els elements exteriors que puguin sortir volant com antenes i baixar completament les persianes; tancar portes i finestres; en el cas de desplaçaments per carretera si s'ha de circular, fer-ho extremant les precaucions, sobretot a Autopistes i vies ràpides. I especialment camions i caravanes. Informeu-vos prèviament de l'estat de la xarxa viària trucant al 012 (telèfon d'informació al ciutadà) o a la web del Servei Català de Trànsit; anar amb precaució en totes les activitats a l'aire lliure. Precaució a Ports, Clubs nàutics i confraries de pescadors sobre les mesures que creguin convenientes en quant als amarratges d'embarcacions i en quant a la navegació. En el cas del Pirineus tenir en compte que alguns remuntadors a les pistes d'esquí es poden veure afectats
- Recordar que premsa del CECAT us pot ajudar a difondre consells per a la població.
- Estigueu atents a la informació meteorològica i, en especial, els avisos de seguiment que fa el Centre de Coordinació Operativa de Catalunya (CECAT).
- Alertar els serveis municipals per tal que, quan comenci l'episodi de vent, iniciïn el més ràpidament possible les tasques que tenen assignades com, per exemple:
 - o Aplicar les mesures específiques en quant al mobiliari urbà, enllumenat del carrer, motos i cotxes aparcats, grues, contenidors de brossa i arbrat en general.
 - o Comprovar i senyalitzar, si és necessari, el punts d'actuació prioritària.
 - o Comprovar i senyalitzar, si és necessari, el punts més conflictius de la xarxa viària municipal.

- o Habilitar aparcaments per a vehicles de mercaderies.
- o Controlar el trànsit.
- o Informar la població i avisar els diferents elements vulnerables.
 - Avisar i alertar les empreses subministradores de recursos bàsics del municipi perquè estiguin atentes a qualsevol incidència. Preveure la rehabilitació dels serveis bàsics (aigua, electricitat, gas, telefonia, vies de comunicació, ...) al municipi, com a conseqüència de talls en el subministrament.
 - Contactar amb els consells comarcals per informar-se de possibles afectacions en el transport escolar.
 - Evitar tots aquells desplaçaments que no siguin estrictament necessaris. S'aconsellarà no agafar el vehicle particular si no és del tot imprescindible.
 - Proposar possibles suspensions d'esdeveniments públics.
 - En cas de necessitar mitjans i recursos, donar avis al CECAT per tal de gestionar-los.
 - Informar el CECAT de les afectacions de la vent a nivell municipal.
 - Advertir als serveis municipals jardineria que revisin els parcs urbans o zones d'arbrat que puguin caure a la via pública o sobre les persones per l'efecte del vent. Tal·leu aquelles branques que puguin representar un perill, si no podeu tanqueu o senyalitzeu aquestes zones.
 - Advertir als serveis d'obres o manteniment sobre els elements d'enllumenat, senyalització viària vertical o suspesa que pugui representar un perill i assegureu que els contenidors de brossa, en cas d'estar buits, no podran ser arrossegats pel vent.
 - No deixeu que la població s'apropi als miradors o espigons que puguin ser afectats pel vent.
 - Si cal, prohibiu l'accés dels escolars als patis o zones de lleure durant els moments que els efectes del vent puguin ser més forts.

Aiguats:

Risc Baix

Risc meteorològic baix en general. Estan pronosticats fenòmens meteorològics relativament habituals però potencialment perillosos per algunes activitats.

Actuacions preventives recomanades:

- Seguir atentament la informació meteorològica i els avisos que emeti el CECAT.
- Informar els responsables municipals i els integrants dels serveis municipals.
- Preveure quins serien els punts d'acollida i d'atenció a la població en cas d'una emergència.
- Tallar els recs automàtics i netejar embornals i desaigües de fulles o materials que impedeixin el desguàs correcte.
- Aviseu aquelles persones que facin activitats a la llera del riu.
- Prendre les mesures adequades als punts d'actuació prioritaris del municipi. Es poden consultar al Mapa de protecció civil a l'enllaç <http://taure.icc.cat/pcivil/map.jsp>
- Comprovar el funcionament correcte de les emissores de la xarxa RESCAT (els municipis que en tinguin). Si cal feu una trucada de comprovació amb la sala CECAT.
- Determinar les actuacions relacionades amb el control del trànsit que caldria fer:
- Comprovació i senyalització del punts més conflictius.
- Possibles talls de camins i carreteres i establiment de rutes alternatives.

Risc Moderat

Risc meteorològic moderat. Estan pronosticats fenòmens meteorològics inusuals, amb possible afectació sobre activitats habituals i/o serveis bàsics.

Actuacions preventives recomanades:

- Les pròpies de les situacions de risc baix.

- Seguir atentament la informació de l'estat de la xarxa viària.
- **En cas que el municipi disposi de pla d'emergències per inundacions, valorar la possibilitat de posar-lo en PREALERTA i d'activar els procediments d'actuació previstos.**
- Alertar els serveis municipals perquè iniciïn les tasques que tinguin assignades.
- Avisar i mantenir informada la població, sobretot la més vulnerable, de la situació de risc, donant a conèixer les mesures d'autoprotecció a prendre.
- Preveure l'obertura d'albergs d'acollida.
- Revisar l'estat dels grups electrògens.
- En situació de risc imminent, tallar el trànsit d'aquells camins o carreteres que portin a les zones inundables (control de trànsit). Especialment senyalitzar i tallar els guals.

Risc Alt

Risc meteorològic alt i/o molt alt. Estan pronosticats fenòmens meteorològics inusuals i/o d'intensitat superior a l'habitual, amb probable afectació sobre activitats habituals i/o serveis bàsics.

Actuacions preventives recomanades:

- Les pròpies de les situacions de risc moderat.
- **En cas que el municipi disposi de pla d'emergències per inundacions, valorar la possibilitat d'activar-lo en ALERTA.**
- **Estar en contacte amb el Centre de Coordinació Operativa de Catalunya (CECAT) mentre duri la situació de risc.**
- Fer una previsió de mitjans disponibles i la distribució dels recursos per zones de prioritat.
- Avaluar les necessitats de recursos (propis o aliens) per donar allotjament, menjar i serveis a les persones que poguessin necessitar-los.
- Avisar i alertar les empreses subministradores de recursos bàsics del municipi.
- Demanar al CECAT l'activació de grups comarcals de la xarxa RESCAT, si és necessari.
- Preveure la rehabilitació dels serveis bàsics (aigua, electricitat, gas, telefonia, vies de comunicació) al municipi com a conseqüència de talls en el subministrament.

Risc Extrem

Risc meteorològic extrem. Estan pronosticats fenòmens meteorològics de magnitud excepcional, amb afectacions importants sobre activitats habituals i/o serveis bàsics.

Actuacions preventives recomanades:

- Les pròpies de les situacions de risc alt.
- Convocar el Comitè d'Emergència municipal al CECOPAL. Assegureu-vos que les emissores de la xarxa Rescat estan carregades i operatives, que disposeu de telèfons fix i suficient bateria pels telèfons mòbils.
- Assegurar la disponibilitat o bon funcionament dels grups electrògens.
- **Activar el pla d'actuació municipal (PAM) per inundacions en emergència i en cas de no disposar-ne, activar el Pla Bàsic d'emergències municipals. Estar en contacte amb el CECAT.**
- Informar la població i donar-los-hi consells tals com no deixar fora objectes ni mobles que l'aigua pugui arrossegat, que mantinguin els desaigües i embornals dels terrats de casa seva nets i sense obstacles. Posar el més imprescindible (com medicaments, documents o menjar) en llocs alts i protegits i evitar desplaçaments innecessaris i allunyar-se de rieres, torrents o zones inundables.
- En cas de persones que necessitin tractaments diaris importants (diàlisi, quimioteràpia), fer-los anar a l'hospital referent.
- Tenir totalment prevista la neteja dels carrers del municipi i d'aquelles carreteres municipals que connectin amb les vies principals.
- Preveure aquelles vies prioritàries per facilitar la mobilitat, sobretot dels vehicles

d'emergència, i tenir previst possibles llocs on calgui fer talls.

- Senyalitzar les proximitats a edificis o façanes que presenten mal estat o perill d'ensorrament.
- Contactar amb consells comarcals per informar-se de possibles afectacions en el transport escolar.
- Avisar i alertar les empreses subministradores de recursos bàsics del municipi per a que estiguin a l'aguait de qualsevol incidència.
- Tenir a punt els llocs d'acollida per si hi ha alguna persona de pas que pugui quedar-se atrapada en el vostre municipi, i preveure zones d'aparcament provisional per a vehicles o camions.
- Tenir a punt tant els grups electrògens com el combustible que els fan funcionar.
- Proposar possibles suspensions d'esdeveniments públics i tancar les zones de jardins o parcs urbans que puguin representar un risc tant per inundacions com per tempestes elèctriques o caiguda d'arbres o branques.
- Verifiqueu que no hi hagi nuclis aïllats de població o en zones inundables. Si n'hi hagués, analitzeu les seves necessitats i avalueu la possibilitat d'evacuar-los.
- Controleu i coordineu les tasques del voluntariat.
- Desallotgeu les platges, rius, etc. i prohibiu-hi el bany.
- Suspeneu les activitats esportives i recreatives al mar o als rius i controleu l'accés als passeig marítims, esculleres i dics.
- Informeu la població sobre els consells d'autoprotecció i dels centres d'acollida. Si teniu ràdio o televisió local, faciliteu les dades com a mitjà per donar els consells i actualitzar la informació en continu sobre l'estat i les previsions.
- Recordeu al ciutadà el número 112 com a telèfon d'emergències i si és possible faciliteu-los un telèfon de contacte amb el vostre municipi.

Els consells per episodis de pluja intensa sobtada que podeu fer són les següents:

CONSELLS A REALITZAR DURANT L'EPISODI DE PLUJA

- Si comença a ploure de forma intensa aviseu immediatament els integrants dels serveis municipals que vigilin les zones que poden ser travessades per vehicles i les zones que poden ser travessades a peu i que podrien quedar inundades.
- Senyalitzeu i controleu els accessos de rius, rieres, torrents, zones baixes i punts d'actuació prioritària per evitar que ningú no els travessi.
- Tingueu en compte que els despreniments i esllavissades podrien accelerar-se durant les precipitacions intenses.

Les accions per episodis de pluja intensa sobtada que podeu dur a terme són les següents:

ACCIONS A REALITZAR DURANT L'EPISODI DE PLUJA

- Netegeu els claveguerams, els embornals, els possibles passos d'aigua, etc, a fi que l'aigua pugui marxar amb fluïdesa. Cal tenir en compte especialment aquelles zones en que s'han produït incendis forestals o després d'episodis de forts temporals i inundacions.
- Reviseu aquests punts de desguàs sempre que es produeixin avisos de pluges o després d'aquestes.
- Alertar els serveis municipals per tal que, quan comenci a ploure, iniciïn el més ràpidament possible les tasques que tenen assignades com, per exemple:
 - o Netejar els embornals.
 - o Comprovar i senyalitzar, si és necessari, el punts d'actuació prioritària.
 - o Comprovar i senyalitzar, si és necessari, el punts més conflictius de la xarxa viària municipal.

- o Habilitar aparcaments per a vehicles de mercaderies.
- o Controlar el trànsit.
- o Informar la població i avisar els diferents elements vulnerables.
- Contactar amb els consells comarcals per informar-se de possibles afectacions en el transport escolar.
- Avisar els Hospitals o centres d'atenció primària del municipi de possibles problemes d'accessibilitat als seus centres si és el cas.
- Evitar tots aquells desplaçaments que no siguin estrictament necessaris. S'aconsellarà no agafar el vehicle particular si no és del tot imprescindible.
- En cas de necessitar mitjans i recursos, donar avís al CECAT per tal de gestionar-los.
- Informar el CECAT de les afectacions de la pluja a nivell municipal (existència de nuclis aïllats, serveis bàsics afectats, infraestructures afectades, persones acollides...).

ANNEX 3.

CONSELLS PER L'AUTOPROTECCIÓ DE LA POBLACIÓ AJUNTAMENT

CARNESTOLTES

CONSELLS I RECOMANACIONS DE SEGURETAT

Mesures bàsiques d'autoprotecció per minimitzar els riscos i poder gaudir amb seguretat de la festa:

Abans i durant la celebració

- Informeu-vos bé dels llocs per on ha de passar la rua i seguïu les recomanacions dels organitzadors i dels serveis d'ordre.
- Aneu a peu o en transport públic per arribar a les desfilades i a les festes, amb l'objectiu de garantir la mobilitat i evitar el col·lapse del trànsit.
- Travesseu carrers, vies del tramvia i carrils pels passos habilitats per fer-ho.
- No empenyeu mai per accedir a una zona perquè podeu provocar una caiguda o allau: si la zona està saturada o molt plena busqueu un altre punt on situar-vos.
- Si aneu acompanyats o en grup, acordeu prèviament un punt de referència on trobar-vos en cas que us separeu o us perdeu.
- Si aneu amb menors d'edat, porteu-los a collibè o de la mà. L'Ajuntament us dona la possibilitat de disposar d'una polsera identificativa per als infants.
- Porteu la documentació al damunt. Tingueu cura dels vostres objectes personals.
- No pugeu al mobiliari públic, baranes, reixes, contenidors o d'altres elements per veure les carrosses.
- Una vegada finalitzat l'esdeveniment, abandoneu el lloc de forma ordenada.
- Recordeu que un dels principals riscos és el pas de les carrosses. Quedeu-vos sempre darrera les tanques, voreres o senyalització de seguretat del pas de carrosses.
- No distraigueu al personal de seguretat, ni als acompanyants a peu de les carrosses, ni als seus conductors, a excepció de que es tracti d'un accident o emergència.
- No creueu pel mig de les carrosses ni us acosteu quan estiguin aturades ni intenteu pujar-hi.
- Si trobeu un menor perdut acompanyeu-lo a la policia o equips de seguretat.

En cas d'emergència:

- Mantingueu la calma i estigueu atents a les indicacions dels serveis d'emergència.
- Dirigiu-vos fora de l'acte pels llocs indicats o carrers més propers sense aturar-vos. En cap cas torneu enrere.
- Eviteu cridar, córrer o empènyer els altres, ja que podríeu provocar situacions molt perilloses per a la gran quantitat de persones que n'hi ha concentrades.
- Una vegada estigueu en una zona segura, si no trobeu alguna persona informeu-ne els serveis d'emergència. **112 o 93 371 66 66 Policia Local.**

CAVALCADA DE REIS

CONSELLS I RECOMANACIONS DE SEGURETAT

Mesures bàsiques d'autoprotecció per minimitzar els riscos i poder gaudir amb seguretat de la festa:

Abans i durant la celebració:

- Informeu-vos bé dels llocs per on ha de passar la cavalcada i seguiu les recomanacions dels organitzadors i dels serveis d'ordre.
- Si el fred és intens recordeu portar barret i bufanda. També és important que en general porteu roba còmoda i adequada a la meteorologia per evitar problemes amb el pas de les hores. Porteu calçat adequat.
- Aneu a peu o en transport públic per arribar a les desfilades i a les festes, amb l'objectiu de garantir la mobilitat i evitar el col·lapse del trànsit.
- Travesseu carrers, vies del tramvia i carrils pels passos habilitats per fer-ho.
- No empenyeu mai per accedir a una zona perquè podeu provocar una caiguda o allau: si la zona està saturada o molt plena busqueu un altre punt on situar-vos.
- Si aneu acompanyats o en grup, acordeu un punt de referència fora de la zona on s'acumuli el públic on tornar-vos a reunir en cas que us separeu o us perdeu.
- Si aneu amb menors d'edat, porteu-los a collibè o de la mà. L'Ajuntament us dona la possibilitat de disposar d'una polsera identificativa per als infants.
- No pugeu al mobiliari públic, baranes, reixes, contenidors o d'altres elements per veure les carrosses.
- Si trobeu un menor perdut acompanyeu-lo a la policia o equips de seguretat.
- Una vegada finalitzat l'esdeveniment, abandoneu el lloc de forma ordenada.
- Recordeu que un dels principals riscos és el pas de les carrosses. Quedeu-vos sempre darrera les tanques, voreres o senyalització de seguretat del pas de carrosses.
- No distraigueu al personal de seguretat, ni als acompanyants a peu de les carrosses, ni als seus conductors, a excepció de que es tracti d'un accident o emergència.
- No baixeu mai a la via per agafar caramels que quedin en el pas de carrosses us podeu distreure al pas de les següents carrosses.
- No creueu pel mig de les carrosses ni us acosteu quan estiguin aturades ni intenteu pujar-hi.
- No llenceu caramels al personal de seguretat, a les persones de les carrosses ni a la gent que està mirant la cavalcada.
- Porteu la documentació al damunt. Tingueu cura dels vostres objectes personals.

En cas d'emergència:

- Mantingueu la calma i estigueu atents a les indicacions dels serveis d'emergència.
- Dirigiu-vos fora de l'acte pels llocs indicats o carrers més propers sense aturar-vos. En cap cas torneu enrere.
- Eviteu cridar, córrer o empènyer els altres, ja que podríeu provocar situacions molt perilloses per a la gran quantitat de persones que n'hi ha concentrades.
- Una vegada estigueu en una zona segura, si no trobeu alguna persona informeu-ne els serveis d'emergència. **112 o 93 371 66 66 Policia Local.**

CORREFOCS

CONSELLS I RECOMANACIONS DE SEGURETAT

Mesures bàsiques d'autoprotecció per minimitzar els riscos i poder gaudir amb seguretat de la festa:

Consells per als veïns

- Traieu del carrer qualsevol obstacle que pugui destorbar el recorregut del correfoc, com, per exemple, els testos amb plantes, les bosses d'escombraries, les taules, les cadires, etc. Així evitareu accidents.
- Retireu els vostres vehicles de la zona per on passarà la cercavila de foc. Així evitareu que la gent prengui mal i possibles desperfectes als cotxes.
- Tanqueu les portes, les finestres i els balcons i protegiu les obertures per impedir que entrin coets i guspies que podrien causar un incendi.
- Recolliu la roba estesa i plegueu els tendals per prevenir que es puguin encendre.
- Per més que els assistents al correfoc us demanin aigua per mitigar la calor, no en llenceu. Així evitareu que la pólvora es mulli i exploti o que surti en direcció inesperada en lloc de cremar-se.

Consells per a les persones que segueixen el correfoc

- Informeu-vos bé dels llocs per on passarà el correfoc i seguiu les recomanacions dels organitzadors i dels serveis d'ordre, així la participació en el correfoc serà una festa completa.
- La roba més idònia per participar en un correfoc és la de cotó, amb mànigues i pantalons llargs, un barret de roba i unes sabates esportives de pell que us agafin fort els peus.
- Si per qualsevol circumstància se us encén la roba, tireu-vos a terra i rodoleu per apagar les flames. Sobretot, no correu, perquè les flames s'escamparien i serien més virulentes.
- Espereu la comitiva del correfoc en carrers amples i eviteu, en la mesura que us sigui possible, les aglomeracions i els taps de la gent.
- Col·laboreu amb l'organització no demanant aigua als veïns. Així evitareu taps i relliscades i també evitareu que la pólvora es mulli i exploti en lloc de cremar-se.

GRANS AGLOMERACIONS

CONSELLS I RECOMANACIONS DE SEGURETAT

Mesures bàsiques d'autoprotecció per minimitzar els riscos i poder gaudir amb seguretat de la festa:

Consells per als pares...

Què cal tenir en compte si aneu a un acte on pot haver-hi molta gent?

Com a prevenció:

- Porteu la documentació a sobre i poseu als vostres fills alguna identificació, com la polsera identificativa, per si es perdessin. L'Ajuntament us dóna la possibilitat de disposar d'una polsera identificativa per als infants.
- Porteu roba còmoda i adequada al lloc on aneu i aigua en ampolles de plàstic per hidratar-vos bé.
- Un cop hi arribeu, si sou en un recinte tancat, localitzeu les sortides d'emergència o les vies d'evacuació.

En cas d'evacuació:

- Si sona l'alarma, mantingueu la calma i estigueu atents a les indicacions dels serveis d'emergència i seguiu les seves instruccions.
- Preneu les vies de sortida senyalitzades sense utilitzar els ascensors.
- No us atureu ni torneu enrere.
- Eviteu cridar, córrer o empènyer els altres, ja que podríeu provocar situacions molt perilloses.
- Una vegada estigueu en una zona segura, si no trobeu alguna persona informeu-ne els serveis d'emergència. **112 o 93 371 66 66 Policia Local.**

Consells per als nens...

Què heu de fer si aneu a un lloc amb molta gent?

Penseu-hi:

- Cal que recordeu o tingueu apuntat el telèfon dels vostres pares perquè els puguin avisar si us perdeu. També podeu portar la polsera que us donarem amb el vostre nom i el telèfon dels pares.
- Hi ha molta gent, així que és millor que no us separeu dels vostres pares per no perdre-us!
- Si sou en un lloc tancat, intenteu esbrinar on són les sortides d'emergència, i no oblideu que cal fer cas sempre del personal de seguretat.
- No us atureu davant de les portes ni als passadissos, sinó la gent no podrà passar i pot ser perillós.

En cas d'evacuació:

- Si sentiu que sona l'alarma, heu de sortir de l'edifici.

- No us poseu nerviosos, feu cas dels vostres pares i no us en separeu.
- Seguiu sempre les indicacions del personal de seguretat.
- Aneu per les sortides d'emergència i no feu servir mai els ascensors.
- No us atureu ni torneu enrere.
- No crideu i, sobretot, no correu ni empenyeu els altres, ja que podeu caure o fer caure la gent, i us podeu fer mal.

REVELLES

CONSELLS I RECOMANACIONS DE SEGURETAT

Mesures bàsiques d'autoprotecció per minimitzar els riscos i poder gaudir amb seguretat de la festa:

Abans de manipular els petards

- Assegureu-vos de comprar els productes pirotècnics en un establiment autoritzat.
- No us guardeu petards a les butxaques.
- Cal llegir les instruccions de cada article.

En encendre els petards

- No subjecteu els petards amb les mans.
- No poseu els petards a prop de la cara ni del cos.
- Utilitzeu mitjans segurs per encendre el material pirotècnic: metxes i similars.
- Enceneu sempre la metxa per l'extrem, perquè us doni temps d'enretirar-vos.
- Si un petard no s'encén bé, no el toqueu fins al cap de mitja hora i remulleu-lo.
- No llanceu mai petards contra ningú.

On encendre els petards amb seguretat

- No llanceu coets a menys de 500 metres de zones boscoses ni en aglomeracions de persones.
- Als llocs on es facin revetlles cal recollir la roba estesa i els tendals, i tancar portes i finestres.
- No encengueu cap petard dins les cases.
- No llanceu ni manipuleu petards des de balconades ni finestres.
- Vigileu que no hi hagi a la vora líquids inflamables. S'encenen fàcilment i els vapors poden explotar.

No manipuleu els petards

- No tal·leu el tro final de les traques, poden explotar amb violència.
- No fiquen mai petards dins de totxanes ni ampolles, perquè en explotar fan metralla que pot fer molt de mal.
- Està totalment prohibit llençar petards, bengales o objectes a l'estació, a les vies i a dins dels vagons del Tram.
- En el cas que necessiteu ajuda, truqueu al **112 o al 93 371 66 66 Policia Local**.

TRES TOMBS

CONSELLS I RECOMANACIONS DE SEGURETAT

Mesures bàsiques d'autoprotecció per minimitzar els riscos i poder gaudir amb seguretat de la festa:

- El públic no es pot apropar en cap moment als carruatges i animals, mantenint en tot moment una distància de seguretat de 2 metres.
- Cal evitar col·locar-se a les calçades, mantenint-se en tot moment a les voreres.
- No baixeu mai a la via per agafar caramels que quedin en el pas de carruatges o animals, us podeu distreure al pas de les següents.
- Vetllar i controlar els nens i nenes perquè no s'aproximin a les rodes dels vehicles, carruatges i animals.
- Queda prohibit transitar entre els vehicles, carruatges i animals de la passada.
- És obligatori el seguiment de les instruccions donades pels organitzadors.
- No us apropieu a tocar els cavalls sense el consentiment dels cuidadors i mai durant el recorregut.
- No feu sorolls forts ni moviments que puguin espantar els animals.
- No empenyeu mai per accedir a una zona perquè podeu provocar una caiguda o allau: si la zona està saturada o molt plena busqueu un altre punt on situar-vos.
- Si aneu acompanyats o en grup, acordeu un punt de referència fora de la zona on s'acumuli el públic on tornar-vos a reunir en cas que us separeu o us perdeu.
- Si aneu amb menors d'edat, porteu-los a collibè o de la mà. L'Ajuntament us dona la possibilitat de disposar d'una polsera identificativa per als infants.
- Si trobeu un menor perdut acompanyeu-lo immediatament a la Policia Local o als equips de seguretat.
- No pugueu al mobiliari públic, baranes, reixes, contenidors o d'altres elements per veure els carruatges o animals.

En cas d'emergència:

- Mantingueu la calma i estigueu atents a les indicacions dels serveis d'emergència.
- Dirigiu-vos a carrers segurs pels llocs indicats sense aturar-vos. En cap cas torneu enrere.
- Eviteu cridar, córrer o empènyer els altres, ja que podríeu provocar situacions molt perilloses per a la gran quantitat de persones que hi ha concentrades.
- Una vegada estigueu en una zona segura, si no trobeu alguna persona informeu-ne els serveis d'emergència. **112 o 93 371 66 66 Policia Local.**

AIGUATS I INUNDACIONS

CONSELLS I RECOMANACIONS DE SEGURETAT

Mesures bàsiques d'autoprotecció per minimitzar els riscos:

Quan sou fora de casa:

- En un lloc urbanitzat busqueu refugi dins d'un edifici segur i tanqueu bé les portes i les finestres.
- No oblideu portar el telèfon mòbil carregat: us permetrà demanar ajut en el cas que patiu una emergència.
- A la muntanya, dirigiu-vos a punts enlairats que estiguin lluny dels marges de rius i de les lleres de barrancs, rambles o torrents.

Quan circuleu amb el vostre vehicle:

- Circuleu preferentment per les rutes principals i les autopistes. Modereu la velocitat i mantingueu les distàncies de seguretat.
- Si teniu problemes de visibilitat, atureu el vehicle i senyalitzeu la vostra posició.
- Allunyeu-vos de les rieres, dels torrents i de les zones que es poden inundar, i no hi estacioneu el vehicle. No us quedeu als ponts perquè aquests poden caure.
- No travesseu cap riu, ni riera ni zona inundada. Encara que no ho sembli, els cotxes poden flotar amb poca alçada d'aigua i ser arrossegats amb facilitat.
- Si heu de travessar un bassal gran d'aigua avanceu molt a poc a poc amb una velocitat curta per evitar que l'aigua esquitxi el motor i es pari. Després d'haver passat comproveu diverses vegades que els frens del vehicle funcionen bé.
- Si el cotxe comença a flotar i a ser arrossegat, sortiu-ne immediatament.
- Vigileu els moviments de terra, forats, claveguerons, cables de conducció elèctrica fluixos, i en general, tots els objectes caiguts (branques d'arbres, etc.).
- Cal que abandoneu el vehicle i us dirigiu a zones altes quan:
 - El vostre vehicle quedi immobilitzat per l'aigua
 - Observeu que el nivell de l'aigua puja massa a la calçada
 - Observeu que l'aigua arriba a l'eix del vostre vehicle
 - Si teniu dificultats per obrir la porta, sortiu per les finestres ràpidament.

Si us sorprenen precipitacions importants quan sou dins de casa:

- No baixeu a les zones inundables de casa vostra com poden ser el soterrani, el garatge, etc. Quedeu-vos a les zones altes.
- No deixeu fora objectes o mobles que l'aigua pugui arrossegar.
- Tanqueu portes i finestres i obtureu totes les esclotxes possibles.
- Poseu els animals domèstics, els aliments, l'aigua potable, els documents importants, en llocs alts i protegits.
- Si se us està inundant la casa, desconnecteu l'interruptor general de l'electricitat.
- Si a l'edifici on us trobeu, no hi esteu segurs, sortiu-ne, tanqueu la porta i dirigiu-vos a punts alts de la zona.

Si heu de marxar de casa

- Tanqueu les claus de pas de l'aigua i del gas i l'interruptor general de l'electricitat.
- Assegureu i tanqueu les portes i les finestres.
- Agafeu una llanterna, roba impermeable i calçat adequat, i emporteu-vos la documentació personal, els diners i els medicaments imprescindibles.
- No camineu per zones on hi hagi aigua en moviment. Seguiu les instruccions dels equips de socors.

Quan torneu a casa un cop passat el perill:

- Feu una inspecció prèvia i no hi accediu si hi ha perill d'ensorrament.
- Si l'aigua no té garanties de potabilitat, bulliu-la o beveu aigua embotellada.
- Reviseu l'estat dels aliments abans de consumir-los.

CONTAMINACIÓ

CONSELLS I RECOMANACIONS DE SEGURETAT

Mesures bàsiques d'autoprotecció per minimitzar els riscos:

Declaració d'episodi ambiental

La contaminació atmosfèrica és la contaminació de l'aire ambient. Es produeix per la presència a l'aire de substàncies determinades en concentracions superiors a les naturals, que impliquen risc, dany o molèstia greu a les persones i altres éssers vius. També pot afectar diversos materials, reduir la visibilitat o produir olors.

Les condicions meteorològiques de l'atmosfera poden dispersar o concentrar els contaminants o fins i tot modificar-ne la naturalesa. Quan la situació meteorològica contribueix a concentrar els contaminants, de tal manera que se superen els valors límits legiscats, es declara un **episodi ambiental** i es defineixen mesures per reduir les emissions i la concentració d'aquests contaminants.

Consells d'autoprotecció:

- No feu esforços físics prolongats a l'aire lliure.
- Eviteu consumir tabac.
- Reduiu l'estona que passeu en espais a l'aire lliure.

Consells per reduir els nivells de contaminació:

- Eviteu els desplaçaments innecessaris amb vehicle motoritzat.
- Utilitzeu el transport públic o el mitjà de transport menys contaminant.

Grups de població especialment sensibles :

Sempre que hi hagi un avís de superació dels nivells d'ozó o es declari un episodi ambiental per diòxid de nitrogen o per partícules, cal extremar les precaucions i la vigilància amb els grups de població especialment sensibles:

- Els nadons i els nens són el grup amb major risc a l'exposició, especialment els nens quan són a l'aire lliure fent activitats físiques.
- També qualsevol adult que faci activitats físiques prolongades a l'exterior.
- Les persones amb malalties respiratòries com asma o bronquitis crònica.
- Les persones amb malalties cardiovasculars.
- La gent gran.
- Les persones especialment sensibles a l'ozó i que sense raó coneguda en pateixen més efectes que la resta de la població.

INCENDIS FORESTALS

CONSELLS I RECOMANACIONS DE SEGURETAT

Mesures bàsiques d'autoprotecció per minimitzar els riscos:

Consells preventius

- No llenceu burilles enceses ni llumins, ni caminant ni per la finestra del cotxe.
- No encengueu focs artificials ni llanceu coets en zones de perill, ni que sigui a camp ras, ni en terrenys agrícoles ni, sobretot, en urbanitzacions envoltades per bosc.
- No utilitzeu barbacoes que no estiguin autoritzades. Recordeu que han de ser d'obra i amb mataguspies.
- Les cremes de residus al jardí estan prohibides, cal portar-los a l'abocador o triturar-los, i en faran compost.
- No deixeu mai escombraries ni deixalles al bosc. Utilitzeu els serveis de recollida i els contenidors adients.

Si l'incendi arriba a casa vostra

- Truqueu al 112 i seguiu en tot cas les indicacions de les autoritats.
- Si us fan desallotjar, tanqueu els interruptors de la llum i del gas, agafeu allò imprescindible (documentació, diners i medicaments) i marxeu on us diguin els serveis de seguretat.
- Si el foc envolta la casa, refugieu-vos a dins, tanqueu portes i finestres i tapeu qualsevol forat.
- Ompliu d'aigua la banyera i les piques, ruixeu d'aigua les portes i les finestres i col·loqueu tovalloles molles sota les portes.
- Tanqueu tots els subministraments de combustible i protegiu-vos amb roba de cotó o de llana. Si hi ha molt de fum, deixeu els llums encesos i respireu arran de terra.

Si l'incendi us sorprèn al bosc o a camp obert

- Si un incendi us sorprèn a camp obert, allunyeu-vos-en en direcció oposada al vent i, si podeu, entreu en zona ja cremada.
- Mulleu un mocador i tapeu-vos la cara per evitar el fum. No us refugieu en pous ni en coves.
- Si sou al cotxe, atureu-vos en un lloc protegit, tanqueu les portes i les finestres i atureu la ventilació del cotxe.
- Enceneu els fars perquè us puguin trobar enmig del fum.

Sempre que detecteu un incendi forestal

- Truqueu immediatament al telèfon d'emergències 112.
- Seguiu les indicacions donades per les autoritats.
- Escolteu la ràdio per informar-vos de la situació i de què cal fer.

NEVADES

CONSELLS I RECOMANACIONS DE SEGURETAT

Mesures bàsiques d'autoprotecció per minimitzar els riscos:

A l'habitatge:

- Tingueu preparat: un transistor i piles de recanvi, llanternes, aliments rics en calories, combustible per a la calefacció i una farmaciola amb els medicaments habituals.
- Reviseu: els punts d'entrada d'aire (cal que els protegiu amb una cinta que aïlli), l'estat de la teulada i el baixant d'aigua, les branques dels arbres (si són massa llargues cal que les podeu) i l'estat de la calefacció.

Al vehicle:

- Disposeu de cadenes en bon estat, llanterna i manta de viatge.
- Comproveu l'estat de les bateries, el dipòsit de benzina, els llums, els frens, els pneumàtics, la calefacció, el parabrisa...

En situació de risc: si sou a casa o en un edifici

- Escolteu la ràdio.
- Feu un ús correcte de la calefacció i desconnecteu els aparells elèctrics que no siguin necessaris. Eviteu tenir estufes de llenya, carbó o gas i brasers en llocs tancats.
- A zones aïllades o no urbanes mantingueu un rajolí constant d'aigua a les aixetes per evitar que es congelin les canonades i apagueu els regs automàtics.
- En cas de nevada, col·laboreu en la neteja de les voreres de davant de casa i dels camins d'accés a casa a les zones rurals.
- En cas que hi hagi neu acumulada als terrats, terrasses o balcons, retireu-la sense abocar-la a la via pública.
- Garantiu que disposeu dels medicaments necessaris en el cas de tractaments perllongats o malalties cròniques.
- No traieu les escombraries al carrer quan no funcioni el servei de recollida.

En situació de risc: si heu de sortir al carrer

- Abrugueu-vos bé. Poseu-vos peces de roba lleugeres, l'una sobre l'altra. Les manyoples proporcionen més escalfor que els guants.
- Protegiu-vos sobretot la cara i el cap.
- No deixeu que les persones d'edat avançada ni tampoc els més petits surtin a l'exterior.

Informació per als conductors: planifiqueu el desplaçament

- Sortiu només si és imprescindible, seguint els consells del Servei Català de Trànsit: consulteu l'estat de les vies i la seva afectació, busqueu rutes segures no afectades per la nevada.
- Planifiqueu la vostra sortida: circuleu per les rutes principals i autopistes, seguint una ruta que conegueu.
- Eviteu circular de nit els perills són més difícils de detectar.
- Informeu algú del vostre itinerari i de l'horari previst, i procureu no viatjar sols.

- Controleu quines benzineres us trobareu en el trajecte i els llocs on refugiar-vos en cas de tempesta.

Poseu atenció a l'estat del vehicle, tant al seu manteniment com a l'equipament adequat:

- Reviseu la pressió dels pneumàtics (també la de la roda de recanvi), l'estat dels frens, els llums i les bateries.
- Tingueu els líquids de refrigeració i renta parabrises amb el nivell correcte i adequat a temperatures baixes.
- Porteu el dipòsit de combustible ple.
- Tingueu les cadenes preparades (les adequades per al vostre vehicle) i assegureu-vos que sabeu com es posen.
- Porteu armilles reflectores i triangles de senyalització, així com una llanterna i eines.
- Porteu el telèfon mòbil carregat: us permetrà demanar ajut en el cas que patiu una emergència.

Si heu de circular: consells de conducció

- Conduïu, amb velocitat moderada. Si la ruta és perillosa, torneu enrere o busqueu refugi.
- Quan us desplaceu amb el cotxe no utilitzeu les marques deixades per altres vehicles. Sempre que us sigui possible circuleu per neu verge.
- Si hi ha neu a la calçada, pareu el vehicle en un lloc on no interrompeu la circulació i poseu les cadenes a les rodes motrius.
- Enceneu els llums d'encreuament i els de boira.
- No avanceu els altres vehicles si les condicions no són favorables i mantingueu força separació amb els altres vehicles.
- Si comença a nevar, conduïu amb molta suavitat i lentitud, si cal reduïu la marxa. Si les rodes patinen, desaccelereu sense frenar.
- Freneu suaument i amb trepitjades lleus i successives del pedal.
- A l'hora de circular i si baixeu un pendent, mantingueu una distància superior a la normal amb el vehicle de davant.
- Aneu amb compte en els indrets ombrívols, els ponts i els viaductes ja que pot haver-hi gel. Si hi ha gel, no trepitgeu el fre.

Si el temporal us agafa dins del cotxe

- Intenteu buscar refugi. Si no en trobeu, quedeu-vos dins del cotxe, ja que els pneumàtics actuen com a aïllant del fred.
- Deixeu la calefacció encesa i la finestra una mica oberta. No us adormiu amb el motor en marxa.
- Netegeu periòdicament la neu del vehicle. Mantingueu net el tub d'escapament per evitar que el fum entri dins del vehicle.

ONADA DE CALOR

CONSELLS I RECOMANACIONS DE SEGURETAT

Mesures bàsiques d'autoprotecció per minimitzar els riscos:

A casa

- Controleu la temperatura
- Durant el dia, tanqueu les persianes de les finestres on toca el sol.
- A la nit, obriu les finestres de casa per refrescar-la.
- Estigueu-vos a les estances més fresques.
- Recorreu a algun tipus de climatització (ventiladors, aire condicionat). Si no en teniu, mireu de passar com a mínim dues hores al dia en llocs climatitzats.
- Refresqueu-vos sovint amb dutxes, tovalloles mullades amb aigua, etc.
- Beveu aigua fresca de forma regular encara que no tingueu set.
- Si teniu animals de companyia, procureu que no s'estiguin al sol i hidrateu-los.

Al carrer

- Eviteu el sol directe. Porteu una gorra o un barret.
- Utilitzeu roba lleugera (cotó), de colors clars i que no sigui ajustada.
- Procureu caminar per l'ombra, estar sota un para-sol quan sigueu a la platja i descanseu en llocs frescos del carrer o en espais tancats que estiguin climatitzats.
- Porteu aigua i beveu-ne sovint. Mulleu-vos una mica la cara.
- Eviteu sortir a les hores de més calor i eviteu les activitats físiques intenses.

Al cotxe

- Eviteu viatjar amb cotxe durant les hores de més calor; porteu sempre líquids per hidratar-vos.
- No deixeu mai els nens ni les persones grans a l'interior del vehicle amb les finestres tancades.
- Quan feu un viatge llarg, atureu-vos periòdicament per descansar i refrescar-vos.
- Feu una atenció especial als canvis sobtats de temperatura que es produeixen en entrar i sortir del vehicle.

Als àpats

- Feu menjars lleugers, eviteu els menjars molt calents i els que aporten moltes calories. Preneu aliments rics en aigua (fruites, verdures i hortalisses); us ajudaran a recuperar les sals minerals perdudes per la suor.
- Beveu molta aigua i suc de fruita al llarg del dia, encara que no tingueu set.
- No prengueu begudes alcohòliques.

Ajudeu els altres

Si coneixeu gent gran o malalta que viu sola

- Mireu de visitar-los un cop al dia.
- Ajudeu-los a seguir aquests consells.

- Si prenen medicació, reviseu amb el seu metge si aquesta pot influir en la termoregulació i si s'ha d'ajustar o canviar.

Si trobeu alguna persona amb els efectes de la deshidratació

- Aviseu urgentment els serveis mèdics o el 112.
- Trasladeu-la a un indret més fresc.
- Doneu-li aigua, mulleu-la i venteu-la, fins que arribin els professionals de la salut.

ONADA DE FRED

CONSELLS I RECOMANACIONS DE SEGURETAT

Mesures bàsiques d'autoprotecció per minimitzar els riscos:

Cal que us mantingueu informats de les previsions del temps i de les instruccions que donin les autoritats.

- Eviteu els canvis sobtats de temperatura, sobretot pel que fa als nens, a les persones grans i als qui pateixen alguna malaltia de tipus respiratori.
- En dies d'onada de fred, sempre que sigui possible, eviteu que surtin al carrer els nadons, la gent gran i aquells que pateixin malalties respiratòries. Si cal que surtin a l'exterior, que sigui el temps estrictament necessari i que evitin els espais oberts exposats al fred i estar-se gaire temps sense moure's.
- Vestiu-vos amb roba i calçat adequat per a temperatures baixes. Eviteu portar peces ajustades i poseu-vos diverses capes, cosa que us permetrà mantenir la calor corporal durant més temps.
- Protegiu-vos la cara i el cap. Tingueu a mà guants, bufanda i alguna peça de roba per cobrir-vos el cap.
- Eviteu ingerir alcohol: pot donar una falsa sensació de calor.
- Adeqüeu al fred l'activitat professional, esportiva i de lleure a l'exterior. Eviteu fer esforços físics intensos a l'exterior: es corre el perill de patir una lesió.
- Estigueu atents als vostres familiars o veïns que es trobin en situació de vulnerabilitat, especialment gent gran, perquè es protegeixin dels efectes del fred.

Si sou a casa:

- Tingueu preparat un transistor, piles de recanvi, llanternes, aliments calòrics, combustible de calefacció i una farmaciola.
- Cal que disposeu d'una reserva mínima de medicaments per a la gent gran i els malalts crònics i de tipus respiratori.
- Davant d'un avís de baixada extrema de les temperatures, si viviu en zones aïllades o fora dels nuclis urbans, mantingueu un rajolí d'aigua corrent a les aixetes per evitar que les canonades es congelin i protegiu amb draps la clau de pas de l'aigua. També podeu disposar d'una reserva mínima d'aigua o líquid per si el subministrament queda afectat.
- No utilitzeu espelmes. Si és l'única alternativa, poseu-les en espalmatòries perquè no es tombin. Recordeu sempre d'apagar-les abans d'anar a dormir o en sortir de casa i eviteu que els nens les manipulin.
- Si disposeu de reg automàtic tanqueu-lo i eviteu totes les activitats que puguin comportar mullar els carrers, com regar o fregar.

Vigileu amb els aparells de calefacció:

Les calderes i els aparells de combustió que s'utilitzen per a la calefacció poden convertir-se en un element de risc si no estan en bon estat o no se'n fa un bon ús. Cal evitar la mala combustió. Per aquest motiu, seguïu els consells següents:

- Quan reviseu l'aïllament de finestres i portes de l'exterior, no tapeu les reixes ni els conductes ni els punts de ventilació de gas o combustió: serveixen per garantir una bona combustió i alhora per evitar l'acumulació de gasos.
- Per tal d'evitar la intoxicació, assegureu-vos de ventilar el menjador o les habitacions tancades si utilitzeu un escalfador o una estufa amb foc obert o qualsevol altre element de calefacció.
- Ventileu cada dia durant uns minuts els locals, els habitatges o les habitacions, per garantir l'entrada d'oxigen i aire net.
- No feu servir els aparells de calefacció si fan una olor estranya en connectar-los o no semblen en bon estat.
- Renoveu o feu revisar els aparells molt antics o quan noteu que no funcionen correctament.
- Reviseu l'estat de la calefacció, de les calderes, de les estufes i, en general, dels elements de combustió. Recordeu que cal complir els períodes de revisió i manteniment de calderes que estableix la normativa.
- Mantingueu els nens allunyats de les estufes, dels brasers i de les xemeneies. No deixeu encenedors al seu abast.
- No acosteu les estufes, els brasers, etc. a les cortines, als mobles i, especialment, als llits o matalassos. Tampoc eixugueu la roba o altres objectes sobre l'estufa, el braser o la cuina de llenya, ja que podrieu provocar un incendi. No els cobriu amb cap objecte.

Si heu d'agafar el vehicle:

Feu-ho només si és imprescindible i eviteu desplaçar-vos de nit. Consulteu prèviament la informació meteorològica i l'estat del trànsit i seguiu els consells del Servei Català de Trànsit.

- Reviseu els pneumàtics, el líquid anticongelant, l'estat de les bateries, els llums i els frens.
- Disposeu de cadenes al vehicle i assegureu-vos que les sabeu col·locar.
- Heu de portar el dipòsit de la gasolina ple, les cadenes del cotxe, roba d'abric, un telèfon mòbil carregat i el carregador, aigua i aliments energètics.
- A dins del cotxe, si teniu la calefacció engegada, deixeu una finestra entreoberta per renovar l'aire.
- Quan sortiu del cotxe aneu amb molt de compte amb possibles rrelliscades si hi ha plaques de gel o neu. Les plaques de gel acostumen a trobar-se a les zones més ombrívols de les carreteres.
- Informeu-vos sobre les previsions meteorològiques, sobre l'estat de la xarxa viària i les rutes que cal seguir.

En cas d'urgència:

- Si sou en una habitació amb una estufa de llenya, carbó o gas, un braser o una caldera i noteu símptomes de mareig, obriu alguna porta o finestra i ventileu immediatament.
- Truqueu sempre al 112 si us trobeu malament o penseu que patiu una intoxicació per mala combustió o si trobeu algú inconscient en arribar al domicili.

QUÍMIC

CONSELLS I RECOMANACIONS DE SEGURETAT

Mesures bàsiques d'autoprotecció per minimitzar els riscos:

Si un accident us pot afectar es declararà l'alerta

- Des de l'Ajuntament es donarà l'avís i els consells de seguretat adients.
- Consulteu els canals habituals de comunicació.

Confineu-vos

- Si sou al carrer, refugieu-vos en el primer edifici que trobeu.
- Tanqueu portes i finestres, és preferible que us tanqueu a les habitacions més interiors.
- Atureu els sistemes de climatització i ventilació.
- Si viviu amb gent gran, amb infants o amb malalts amb problemes respiratoris, feu un seguiment intens del seu estat de salut, especialment en el cas de fuga tòxica.
- Estigueu atents a les possibles restriccions en el consum d'aigua de l'aixeta que es puguin establir.

No aneu a buscar els nens a l'escola

- Els educadors ja tenen instruccions de com actuar.

Durant el confinament

No us quedeu dins del cotxe

- Els vehicles no són espais segurs per refugiar-s'hi.
- Confineu-vos a l'edifici més pròxim.

Escolteu la ràdio

- Escolteu la ràdio i d'altres mitjans de comunicació per informar-vos de l'evolució de l'emergència i de les accions a seguir.
- Tingueu preparat un transistor i piles de recanvi que heu de renovar periòdicament i per rebre informació i consells d'actuació.

Final de l'alerta

- No sortiu fins que us ho comuniquin les autoritats. L'aire encara podria estar contaminat.
- Un cop declarat el fi del confinament ventileu bé l'habitatge.

SISMES

CONSELLS I RECOMANACIONS DE SEGURETAT

Mesures bàsiques d'autoprotecció per minimitzar els riscos:

En el moment de la sacsejada

Si us trobeu a casa

- Refugieu-vos sota una taula sòlida o bé en un angle de la paret.
- No fugiu durant la sacsejada, molta gent és víctima de la caiguda d'objectes.
- No agafeu l'ascensor.
- Si sou al carrer, allunyeu-vos dels edificis.
- Si sou al vehicle quedeu-vos dins, lluny de tot allò que perilli de caure.

Després de la sacsejada

- Escolteu la ràdio i segui les instruccions de les autoritats.
- Tanqueu les connexions d'aigua i gas. No utilitzeu l'ascensor.
- Evacueu l'edifici i emporteu-vos la documentació, roba d'abric i els vostres medicaments indispensables.
- Dirigiu-vos a un lloc aïllat i protegit de la caiguda d'objectes. Aneu pel mig del carrer, vigilant les vores i el que pogués caure.
- Preneu consciència del risc i extremeu les mesures d'autoprotecció. Escolteu la ràdio i la televisió i consulteu els webs d'informació sísmica.
- Recordeu, si necessiteu ajut truqueu al 112 i seguiu sempre les indicacions de les autoritats.

TEMPESTES

CONSELLS I RECOMANACIONS DE SEGURETAT

Mesures bàsiques d'autoprotecció per minimitzar els riscos:

Davant una tempesta s'han de prendre algunes mesures per evitar danys sobre les persones. Quan sentiu tronar, cal que busqueu refugi sense dubtar: si seguiu aquesta premissa podreu evitar la majoria dels accidents.

El llamp busca arribar a terra pel camí més curt; per tant, qualsevol objecte que sobresurti serà un bon candidat per a l'impacte, i més si acaba en punta. Per això, durant una tempesta allunyeu-vos d'antenes, arbres, etc. No us apropau tampoc a elements metàl·lics o a l'aigua, ja que actuen com a cossos conductors.

Els llocs més segurs durant una tempesta són els que ens aïllen de l'exterior, com edificis o vehicles tancats, perquè condueixen l'electricitat per la part exterior fins a terra sense fer mal als ocupants.

Segons l'indret on us sorprengui la tempesta, us recomanem el següent:

Si sou a casa

- Tanqueu portes i finestres per evitar corrents d'aire que puguin atreure llamps.
- Apagueu la llar de foc perquè genera corrents d'aire. Allunyeu-vos també de la xemeneia perquè pot ser un punt d'entrada de llamps.
- Desconnecteu els aparells elèctrics -televisors, ordinadors, etc.- per evitar que siguin danyats per pujades de tensió.
- Allunyeu-vos de les instal·lacions elèctriques i no feu servir el telèfon fix.
- Reviseu periòdicament els parallamps i assegureu-vos que tenen connexió a terra.
- Tingueu preparades llanternes, espelmes o altres sistemes d'enllumenat autònoms per si hi ha un tall de llum.

Si sou a l'exterior

- Allunyeu-vos de filats, reixats, pals de la llum, vies de tren i altres objectes metàl·lics.
- Eviteu romandre a zones elevades, on podeu fer efecte punta, per evitar atreure els llamps.
- No us refugieu sota els arbres, especialment si estan sols. El bosc no és del tot segur però, si no hi ha cap altre refugi, és millor que quedar-vos a camp obert.
- Allunyeu-vos de rius, llacs i superfícies humides.
- Vigileu amb les branques, rètols o murs que us podrien caure al damunt.
- En el cas que sigueu a l'interior d'un vehicle, tanqueu bé portes i finestres i no toqueu la part metàl·lica del vehicle.
- Si, a més, comença a ploure fort, penseu que poden produir-se inundacions.

Si esteu practicant esports de lleure

Planifiqueu la vostra activitat a l'aire lliure en funció del pronòstic del temps, per evitar exposar-vos a una tempesta i al perill que suposen els llamps. En el cas que us sorprengui una tempesta:

Si sou a la muntanya, un cotxe amb les portes i finestres tancades pot ser un bon refugi.

- Desfeu-vos de material metàl·lic com piolets, bastons, motxilles amb carcassa, etc. i d'objectes que facin d'efecte punta, perquè poden atreure els llamps. Les tendes de campanya no són un refugi segur.
- Si la tempesta us sorprèn banyant-vos a la piscina, al riu o a la platja, sortiu immediatament de l'aigua i eixugueu-vos.
- Eviteu conduir bicicletes i motos.
- Cal esperar mitja hora després de sentir l'últim tro abans de reprendre les activitats a l'aire lliure.

VENTADES

CONSELLS I RECOMANACIONS DE SEGURETAT

Mesures bàsiques d'autoprotecció per minimitzar els riscos:

Si sou a casa

- Tanqueu i assegureu portes, finestres i tendals. Cal abaixar completament les persianes i, si són de cordó, subjectar-les adequadament.
- Eviteu deixar testos o altres objectes no estàtics a les façanes i terrasses i recolliu la roba dels estenedors per evitar que el vent els pugui fer caure al carrer i provocar un accident.

Si sou a l'exterior

- Vigileu amb el mobiliari urbà, l'enllumenat dels carrers, les motos i els cotxes aparcats, les grues, els contenidors de brossa, l'arbrat i tot allò que el vent pugui fer caure.
- No pugueu a llocs alts i exposats al vent, com ara les bastides o altres construccions.
- Eviteu els parcs, els jardins i les zones boscoses. Si sou a una zona arbrada, vigileu amb els arbres que puguin caure i eviteu totes les activitats amb foc. Tingueu en compte també la proximitat dels arbres als edificis: el vent els podria fer caure a sobre.













Si heu de conduir

- Consulteu les prediccions del temps i l'estat de les carreteres. Si es preveuen vents forts, eviteu desplaçar-vos per carretera.
- Si és imprescindible desplaçar-vos, tingueu molta precaució perquè us podeu trobar obstacles a la via.
- Cal alentir la marxa per poder mantenir la trajectòria del vehicle corregint les desviacions, és important subjectar el volant amb fermesa.
- Sigueu prudents en els avançaments i mantingueu les distàncies laterals adequades amb els altres vehicles.
- Si conduïu vehicles de grans dimensions o amb remolc, extremeu les precaucions perquè teniu més risc de sortir-vos de la via o bolcar.

Si feu una activitat de lleure

- Aneu amb compte en practicar esports a l'aire lliure.
- A la muntanya, extremeu les precaucions i no us apropau ni passegeu pels penya-segats.

















ANNEX 4. CALENDARI DE CAMPANYES DE SENSIBILITZACIÓ I INFORMACIÓ A LA CIUTADANIA

Nº	DATA	ACTIVITAT	DEPARTAMENT	TITULAR	AVPC		CARPA PC
1	GENER	CAVALCADA REIS	CULTURA	AJUNTAMENT			
2	GENER	CAMPAMENT FANGUET	CULTURA	AJUNTAMENT			
3	GENER	PARC JOCS REIS	CULTURA	AJUNTAMENT			
4	GENER	TEATRE FANGUET ELS TRES REIS	MUSEUS	AJUNTAMENT			
5	GENER	DIUMENGE SENSE FUMS	MEDI AMBIENT	AJUNTAMENT			
6	GENER	RISCOS: FRED / ACCIDENTS LLAR / VENT	PC	AJUNTAMENT			
7	FEBRER	CARNESTOLTES GRAN	CULTURA	AJUNTAMENT			
8	FEBRER	CARNESTOLTES FESTA INFANTIL	JOVENTUT	ENTITAT			
9	FEBRER	CARNABALL	CULTURA	AJUNTAMENT			
10	FEBRER	DIMECRES CENDRA ©	JOVENTUT	ENTITAT			
11	FEBRER	COMERÇ CAN VIDALET	COMERÇ	ENTITAT			
12	FEBRER	DIUMENGE SENSE FUMS	MEDI AMBIENT	AJUNTAMENT			
13	FEBRER	RISCOS: FRED / ACCIDENTS LLAR / RUA / VENT	PC	AJUNTAMENT			
14	MARÇ	DIA ANDALUCIA	CULTURA	AJUNTAMENT/ENTITAT			
15	MARÇ	TRES TOMBS	CULTURA	ENTITAT			
16	MARÇ	SOPAR DE DONES	IGUALTAT	AJUNTAMENT			
17	MARÇ	FESTIVAL DE DANSA	CULTURA	ENTITAT			
18	MARÇ	DIUMENGE SENSE FUMS	MEDI AMBIENT	AJUNTAMENT			
19	MARÇ	RISCOS: VENT / TRES TOMBS	PC	AJUNTAMENT			
20	ABRIL	FESTA LOLA ANGLADA ©	EDUCACIÓ	ENTITAT			
21	ABRIL	LLEGENDA SANT JORDI	CULTURA	ENTITAT			
22	ABRIL	FIRA SANT JORDI	CULTURA	AJUNTAMENT			
23	ABRIL	DIADA CASTELLERA SANT JORDI	CULTURA	ENTITAT			
24	ABRIL	FIRA CERVESSA	CULTURA	ENTITAT			
25	ABRIL	FIRA SOLIDARITAT CAN VIDALET	DESENVOLUPAM	ENTITAT			
26	ABRIL	MARATÓ COMBOS	CULTURA	AJUNTAMENT			
27	ABRIL	DIUMENGE SENSE FUMS	MEDI AMBIENT	AJUNTAMENT			
28	ABRIL	RISCOS: COLONIES / FOC	PC	AJUNTAMENT			
29	MAIG	CURSA SOLIDÀRIA	ESPORTS	AJUNTAMENT			
30	MAIG	NIT ESOTÈRICA ©	CULTURA	AJUNTAMENT/ENTITAT			


Document Únic de Protecció Civil Municipal d'Esplugues de Llobregat

31	MAIG	FIRESPLUGUES/MOSTRACANVI	COMERÇ	AJUNTAMENT		→	★
32	MAIG	PREMIS PONT (4 anys) (2019)	COMUNICACIÓ	AJUNTAMENT			
33	MAIG	DINAR GENT GRAN	ACCIÓ SOCIAL	AJUNTAMENT			★
34	MAIG	BALLEM TOTS JUNTS	ACCIÓ SOCIAL	AJUNTAMENT		→	
35	MAIG	BALL INTERGENERACIONAL	ACCIÓ SOCIAL	AJUNTAMENT			
36	MAIG	CONCERT SOLIDARI GRAS SOLER	EDUCACIÓ	ENTITAT			
37	MAIG	FESTA DE LES RODES	ESPORTS	AJUNTAMENT			★
38	MAIG	FIRA ENTITATS	CULTURA	AJUNTAMENT		→	★
39	MAIG	FESTA COMERÇ JUST	DESENVOLUPAM	AJUNTAMENT		→	★
40	MAIG	FESTA PRIMAVERA CAN CLOTA	CULTURA	CULTURA			
41	MAIG	DIUMENGE SENSE FUMS	MEDI AMBIENT	AJUNTAMENT		→	★
42	MAIG	RISCOS: GENT GRAN / FOC	PC	AJUNTAMENT		→	★
43	JUNY	FESTA PERCUSSIÓ	CULTURA	ENTITAT		→	★
44	JUNY	REVELLLES DE SANT JOAN ©	CULTURA	ENTITAT			
45	JUNY	FESTA CAN VIDALET ©	CULTURA	ENTITAT			
46	JUNY	FESTA FINESTRELLES	CULTURA	ENTITAT			
47	JUNY	FESTA JOCS I ESPORT	ESPORTS/JOVENTUT	AJUNTAMENT		→	★
48	JUNY	FESTIVAL DE DANSA	CULTURA	ENTITAT		→	★
49	JUNY	FI DE CURS ESCOLA MUSICA	CULTURA	ENTITAT			
50	JUNY	HOMENATGE GENT GRAN	ACCIÓ SOCIAL	AJUNTAMENT			
51	JUNY	DIA LGBTI	JOVENTUT	AJUNTAMENT			
52	JUNY	DIUMENGE SENSE FUMS	MEDI AMBIENT	AJUNTAMENT			
53	JUNY	RISCOS: REVELLLES / PISCINES / FOC	PC	AJUNTAMENT		→	★
54	JULIOL	FESTA CAN CLOTA ©	CULTURA	ENTITAT		→	★
55	JULIOL	FESTA SANTA MAGDALENA ©	CULTURA	ENTITAT			
56	JULIOL	FESTA EL GALL ©	CULTURA	ENTITAT			
57	JULIOL	FESTIVAL MÚSICA CLÀSSICA	CULTURA	ENTITAT			
58	JULIOL	ESPLUROCK	JOVENTUT	ENTITAT			
59	JULIOL	MEETS JAMAICA	JOVENTUT	ENTITAT			
60	JULIOL	NIT ORIENTAL	JOVENTUT	AJUNTAMENT			

Document Únic de Protecció Civil Municipal d'Esplugues de Llobregat

61	JULIOL	DIUMENGE SENSE FUMS	MEDI AMBIENT	AJUNTAMENT			
62	JULIOL	RISCOS: FESTES BARRI / CALOR / PISCINES	PC	AJUNTAMENT			
63	SETEMBRE	FESTA MAJOR ©	CULTURA	AJUNTAMENT			
64	SETEMBRE	FESTA LA PLANA	CULTURA	ENTITAT			
65	SETEMBRE	FESTIVAL DE DANSA	CULTURA	ENTITAT			
66	SETEMBRE	DIUMENGE SENSE FUMS	MEDI AMBIENT	AJUNTAMENT			
67	SETEMBRE	RISCOS: FESTA MAJOR / AIGUA	PC	AJUNTAMENT			
68	OCTUBRE	FESTES DE CASTANYADA ©	CULTURA	ENTITAT			
69	OCTUBRE	FESTA HALLOWEEN ©	CULTURA	ENTITAT			
70	OCTUBRE	PEDALADA	ESPORTS	AJUNTAMENT			
71	OCTUBRE	DIUMENGE SENSE FUMS	MEDI AMBIENT	AJUNTAMENT			
72	OCTUBRE	RISCOS: CASTANYADES / AIGUA	PC	AJUNTAMENT			
73	NOVEMBRE	FESTA DRETS INFANTS	JOVENTUT	ENTITAT			
74	NOVEMBRE	ENCESA LLUMS DE NADAL	COMERÇ	AJUNTAMENT			
75	NOVEMBRE	DIUMENGE SENSE FUMS	MEDI AMBIENT	AJUNTAMENT			
76	NOVEMBRE	RISCOS: ACCIDENTS LLAR / VENT	PC	AJUNTAMENT			
77	DESEMBRE	PISTA DE GEL	COMERÇ	AJUNTAMENT			
78	DESEMBRE	BALL GENT GRAN	ACCIÓ SOCIAL	AJUNTAMENT			
79	DESEMBRE	FIRA NADAL	CULTURA	ENTITAT			
80	DESEMBRE	FESTIVAL DE DANSA	CULTURA	ENTITAT			
81	DESEMBRE	CURSA SOLIDARIA	ESPORTS	AJUNTAMENT			
82	DESEMBRE	ENCESA LLUMS DE NADAL HSJD	ACCIO SOCIAL	HSJD			
83	DESEMBRE	CAGA TIO AJUNTAMENT	COMERÇ	AJUNTAMENT			
84	DESEMBRE	CAGA TIO GALL	CULTURA	ENTITAT			
85	DESEMBRE	CAGA TIO CAN CLOTA	CULTURA	ENTITAT			
86	DESEMBRE	ZUMBA SOLIDARIA	ESPORTS	AJUNTAMENT			
87	DESEMBRE	INTERCANVI DE ROBA	CULTURA	ENTITAT			
88	DESEMBRE	DIUMENGE SENSE FUMS	MEDI AMBIENT	AJUNTAMENT			
89	DESEMBRE	RISCOS: ACCIDENTS LLAR / VENT / REIS	PC	AJUNTAMENT			

 DIUMENGE SENSE FUMS

 CAMPANYES RISCOS

 ACTIVITATS AJUNTAMENT